

PLAN PARCIAL
LAS
MARGARITAS

UBICACIÓN:

ATLÁNTICO
BARRANQUILLA

TIPOLOGÍA:

PLAN PARCIAL
DE DESARROLLO


PROPIETARIOS:

JAIRO JARAMILLO Y OTROS
Y
ESCOLAR RUBIO PARRA S.A.S.

REVISY ADOPTA:

SECRETARIA DE PLANEACIÓN
DISTRITAL
Y
ALCALDIA DISTRITAL DE
BARRANQUILLA

PROMOTOR:



Gestores Urbanos
Arq. Arturo Jimenez Garrido
MP. 440 Atlantico

PROYECTÓ:



Arq. July Mary Sanjuan B.
MP. A4288

CONTIENE:

PLANO DE RED VIAL
Y DE PERFILES
VIALES

REVISIONES

No.	REVISIONES	FECHA

AREA BRUTA PLAN PARCIAL (M2):

136.527,50 M2

Fecha: Mayo de 2019

Escala: 1:2000

Revisión:

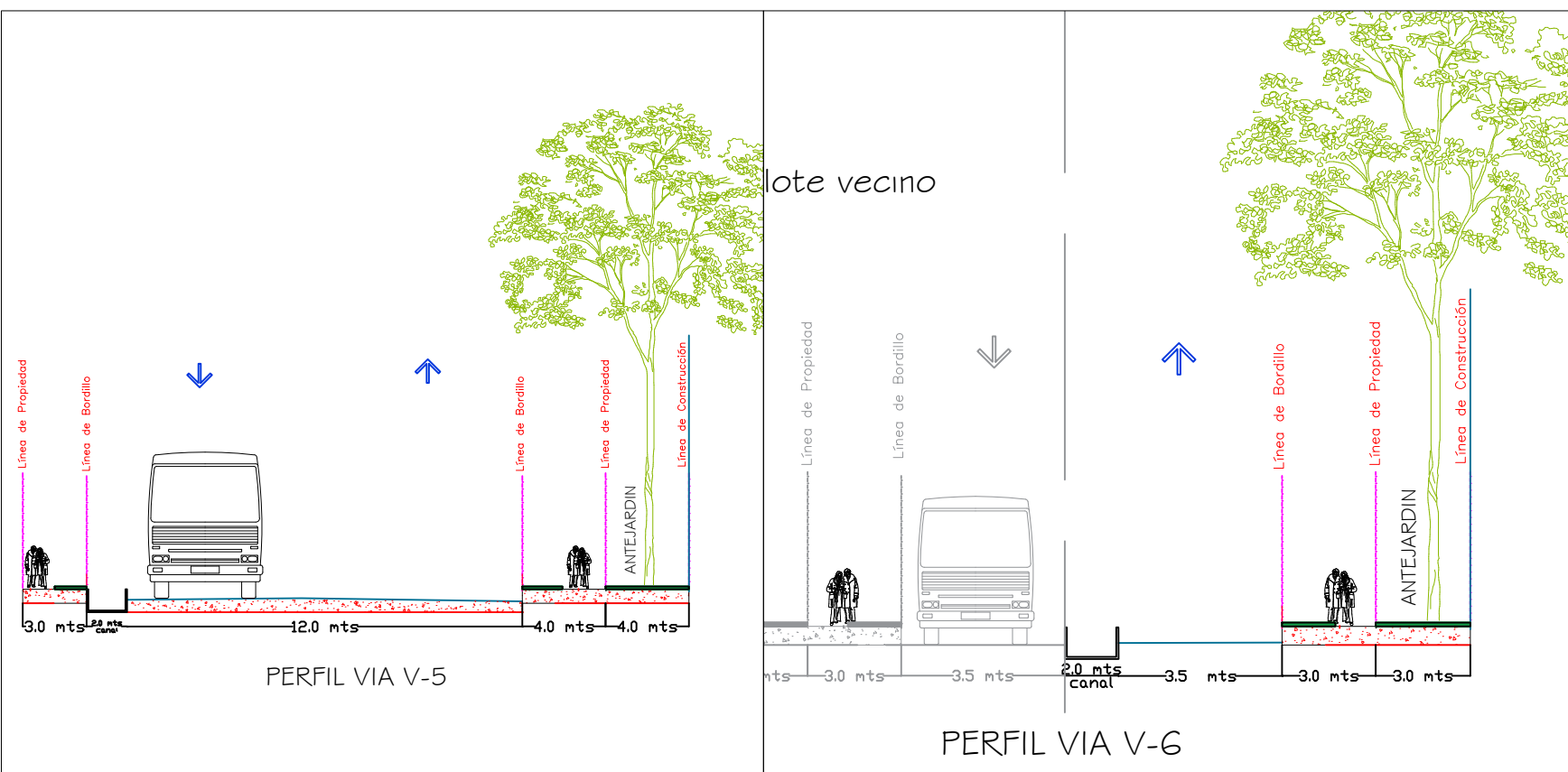
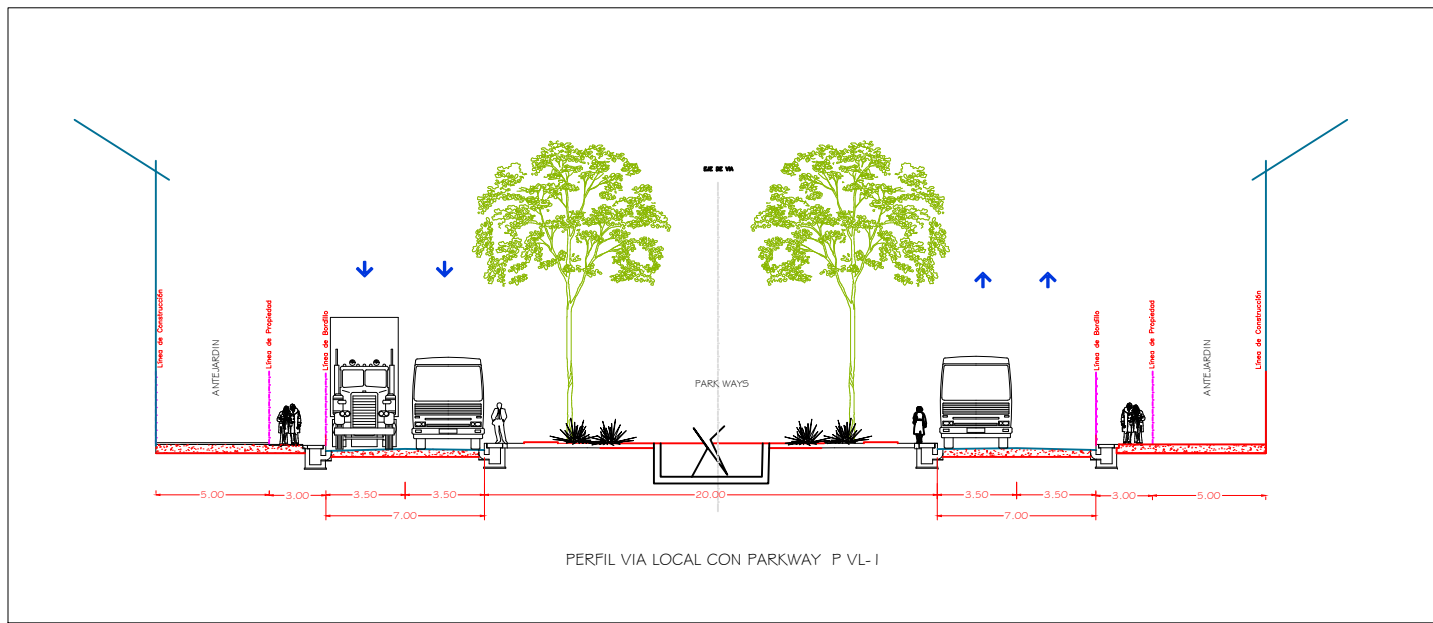
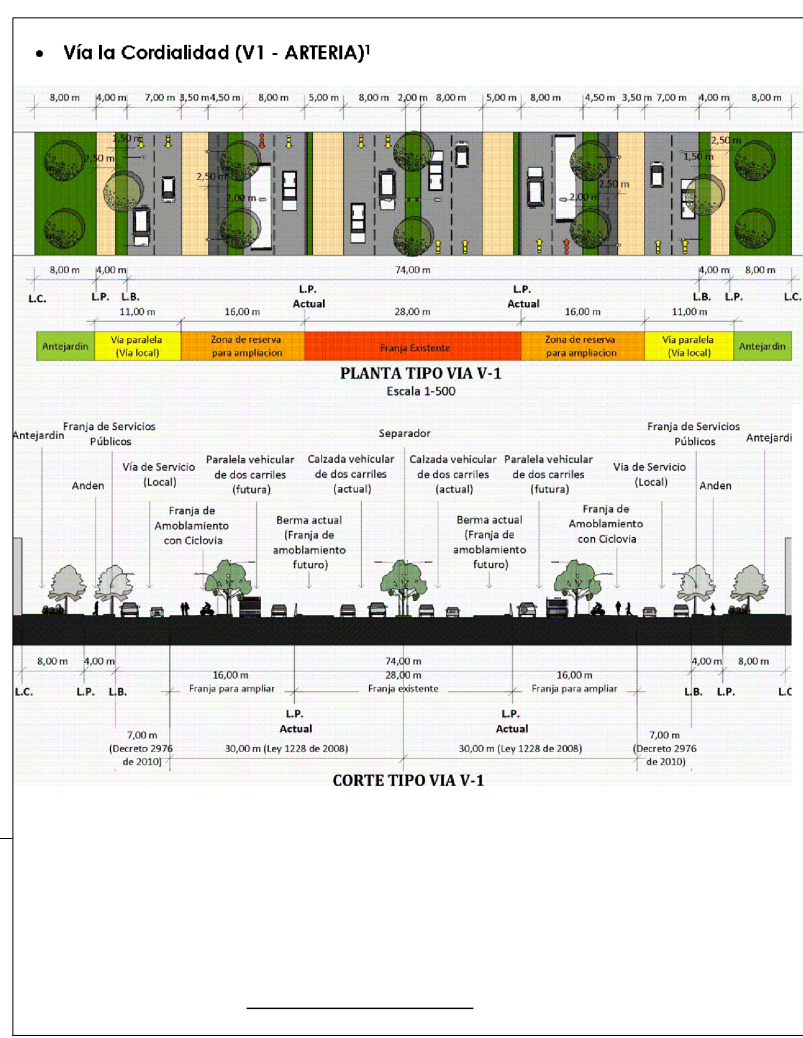
ARCHIVO:
.ACAD

F2

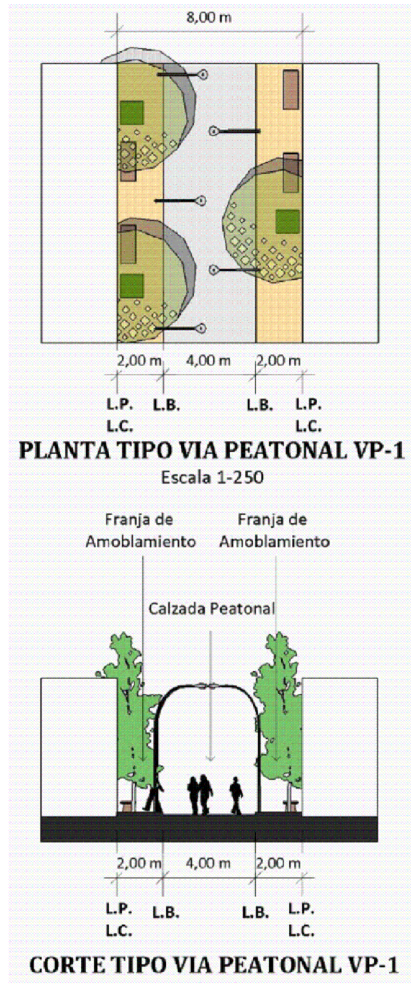
13

CONVENCIONES

- VIA ARTERIA V-1
- VIA TRANSPORTE PUBLICO
PARKWAY PVL-1
- VIA LOCAL VEHICULAR V-5
- VIA LOCAL VEHICULAR V-6
- VIA LOCAL PEATONAL VP-1



Via Peatonal (VP1) Propuesta1



LEVANTAMIENTO TOPOGRAFICO
Topógrafo: Elias Raddi Sagbini
Licencia Profesional: 00 - 577 del CPNT Bogotá
Instrumento Para toma de Información :
ESTACIÓN TOTAL
Marca: NIKON
Modelo: DTM 352
Sistema de Transformación: DATUM BOGOTÁ
Elipsoidal Internacional
Semieje Mayor: 6 378 388 m
Excentricidad: 1/297
Falso Norte : 1 000 000
Falso Este: 1 000 000
Longitud del Meridiano Central : 74°04'51.30" W
Longitud del origen de Proyección: 4°33'56.57" N
Tipo de Coordenada: Corresponden al sistema de coordenadas planas magna Sirgas amarrados al punto verificado de Agustín Codazzi-GPS-AT1 (ubicado en el Aeropuerto Ernesto Cortizos).