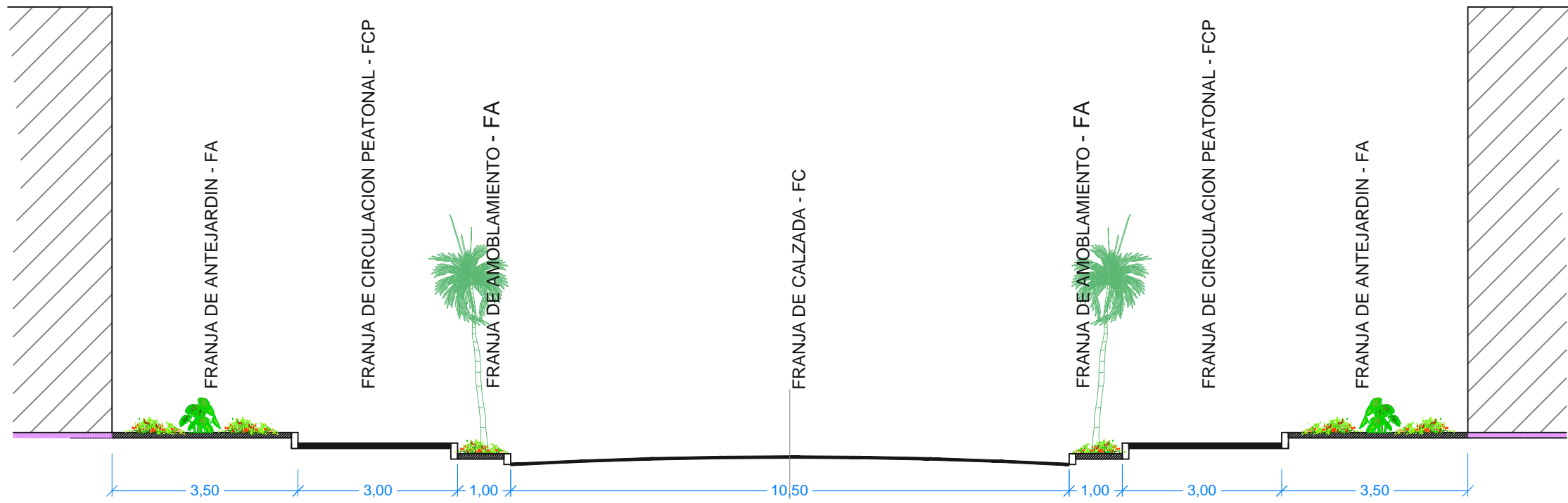
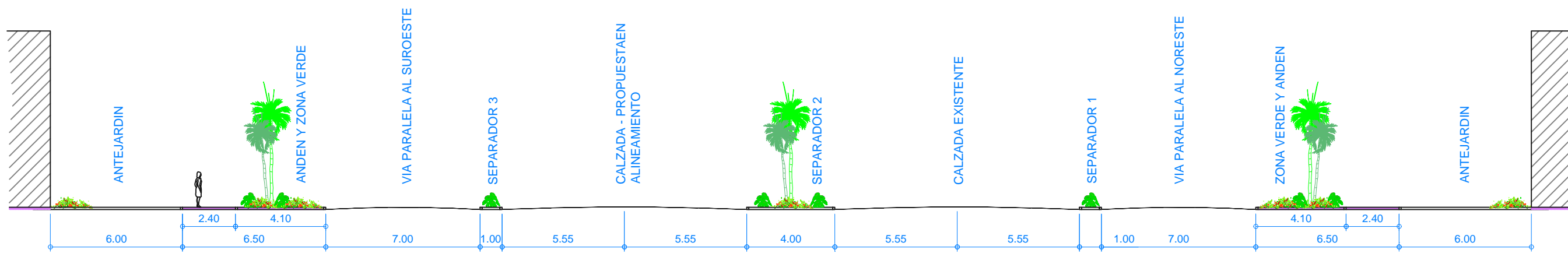


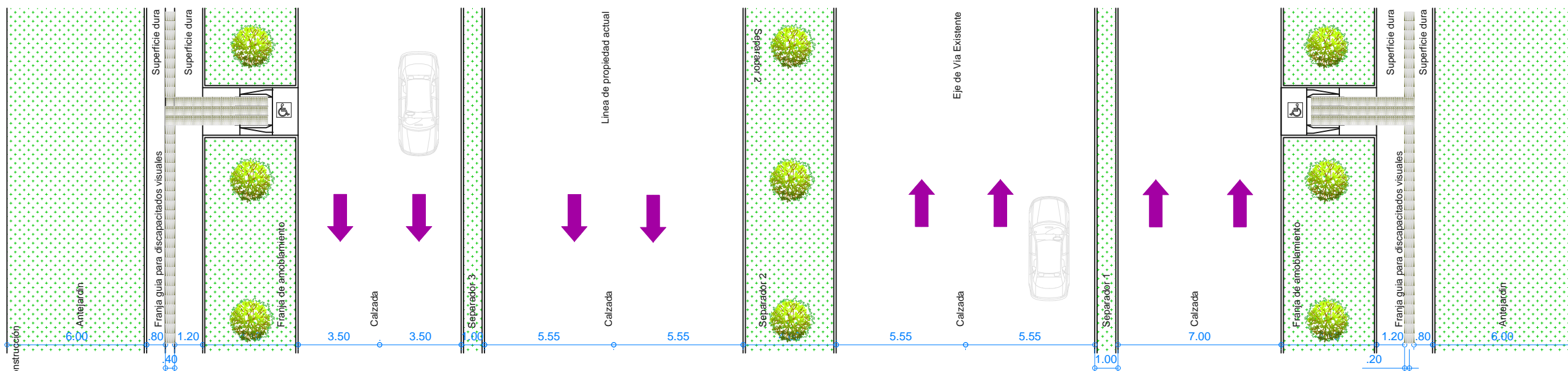
PERFIL VÍA COLECTORA - VC
ESCALA 1:100



PERFIL VÍA SEMI-ARTERIA -VSA
ESCALA 1:100

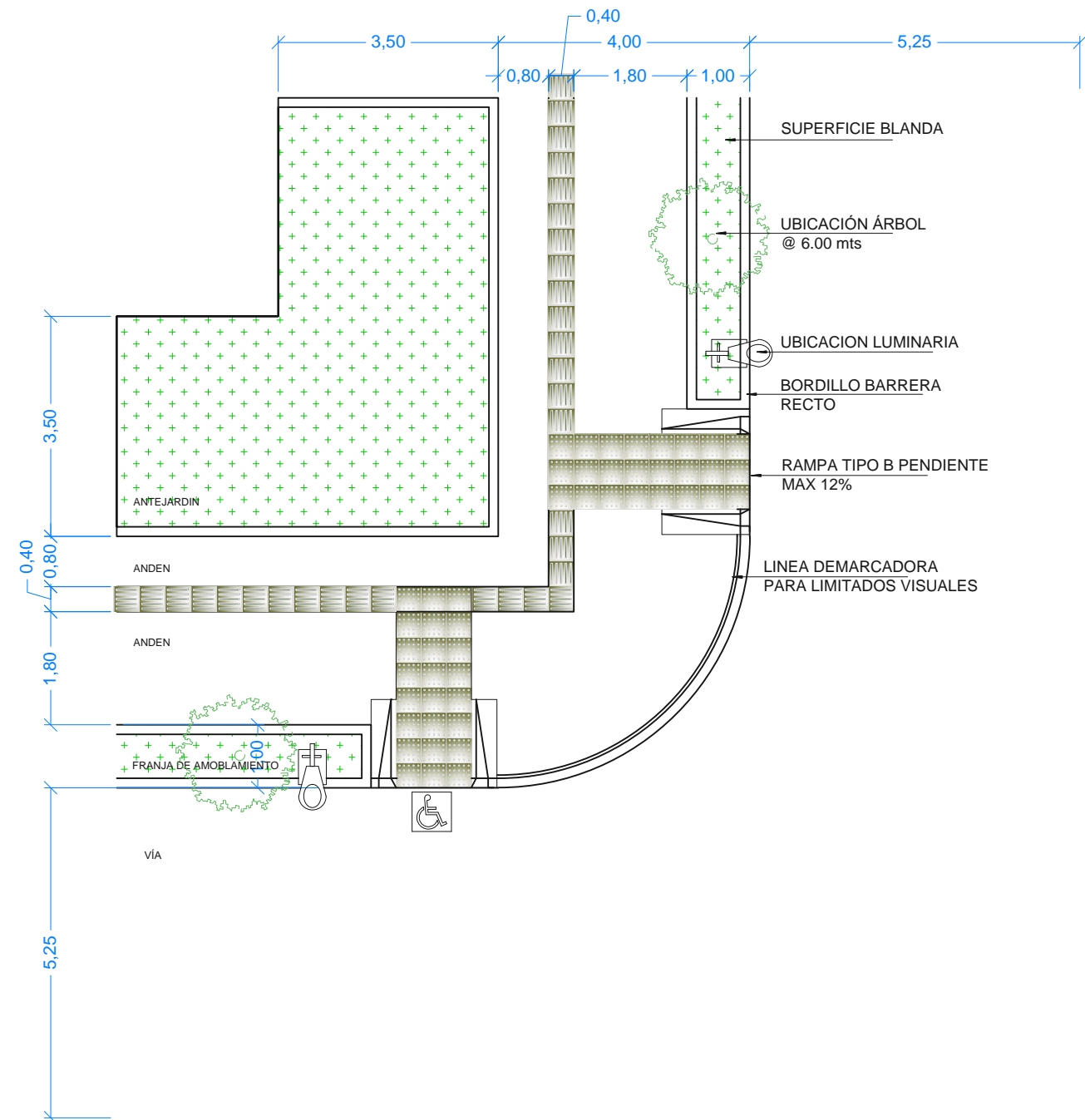


PERFIL VÍA - INTERREGIONAL
ESCALA 1:200



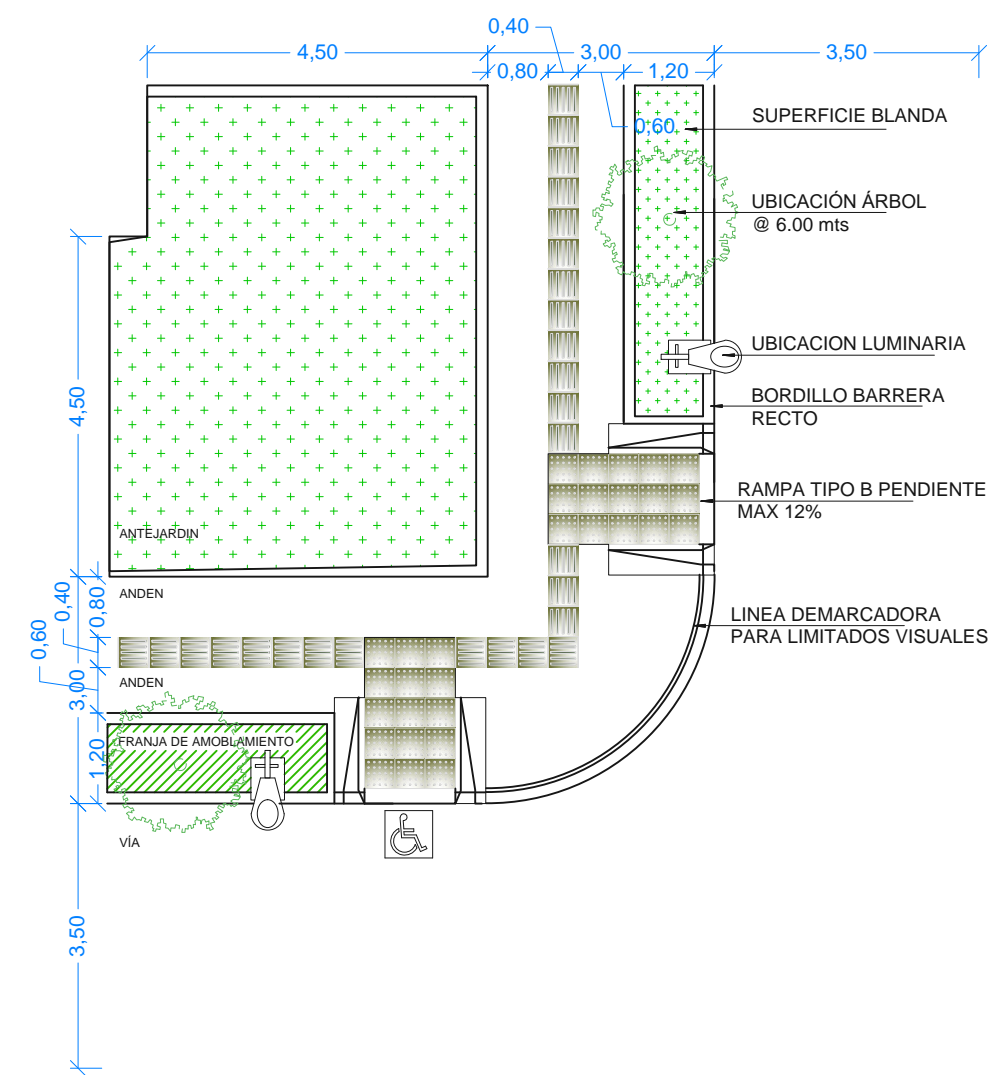
DETALLE DE VIA - INTER-REGIONAL
PARA EL PLAN PARCIAL

ESCALA 1:200



DETALLE
PLANTA VÍA SEMI-ARTERIA

ESCALA 1:100



DETALLE
PLANTA VÍA COLECTORA

ESCALA 1:100

**PLAN PARCIAL
CENTRO
EMPRESARIAL Y LOGÍSTICO
"OCEANO AZUL"**

EN SUELO DE EXPANSION URBANA
PIEZA DE EXPANSION N°. 4

DECRETO N°. _____ DE 2016

CONTIENE:

PERFILES VIALES PROPUESTOS
PARA LA UNIDAD DE GESTION
URBANISTICA - UGU 1

EQUIPO TECNICO DEL PROCESO:

ARQ. EDGAR PÉREZ CONTRERAS
PROMOTOR Y DIRECTOR DEL PROCESO

ARQ. RAINIERO MEDINA BERRIO
COORDINADOR DEL PROCESO

COLABORADORES:

WILLIAM SAMPER
INGENIERO CIVIL

BORIS GOENAGA SILVERA
INGENIERO CIVIL

PIERRE ALEE PEREZ
ABOGADO

DIBUJO:

FERNANDO GUZMAN C.
JULIO DE JESUS ALANDETE Z.

CONVENCIONES:

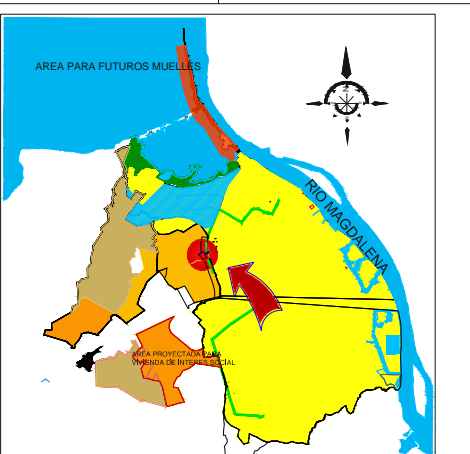
- Límite de área de planificación
- Límite de predio
- Límite urbano
- Código catastral
- Camino contiguo al área de planificación
- Arroyo
- Manzanas
- Curvas de nivel

ESCALA:

INDICADAS

FECHA:

Mayo de 2016



LOCALIZACIÓN DEL PLAN PARCIAL
"CENTRO EMPRESARIAL Y LOGÍSTICO OCEANO AZUL"

PLANO N°:

05 / 15