

**Caribe Verde &
Villas de San Pablo**

**PLAN DE
ACCIÓN BARRIAL**



ALCALDÍA DE
BARRANQUILLA

| Soy BARRANQUILLA

Plan de Acción Barrial - Caribe Verde & Villas de San Pablo

República de Colombia
Alcaldía Distrital de Barranquilla
Gerencia de Ciudad
Junio de 2023

Jaime Pumarejo Heins
Alcalde de Barranquilla

Juan Manuel Alvarado
Gerencia de Ciudad

Diana Mantilla
Secretaría de Planeación

Juan Carlos Muñiz
Secretaría Distrital de Desarrollo Económico

Bibiana Rincón
Secretaría Distrital de Educación

Santiago Vásquez
Secretaría Distrital de Gestión Social

Jeniffer Villarreal
Secretaría Distrital de Gobierno

Humberto Mendoza
Secretaría Distrital de Salud

Sandra Herrera
Secretaría Distrital de Tránsito y Seguridad Vial

Angelo Cianci
Secretaría Distrital de Control Urbano y Espacio Público

Rafael Lafont
Secretaría Distrital de Obras Públicas

María Teresa Fernández
Secretaría Distrital de Cultura y Patrimonio

Helda Marino Mendoza
Oficina De La Mujer, Equidad y Género

Miguel Castillo
Oficina de Servicios Públicos

Nelson Patrón
Oficina para la Seguridad y Convivencia Ciudadana

Alberto Salah
Agencia Distrital de Infraestructura

Henry Cáceres
Barranquilla Verde

Katia Navarro
Siembra Barranquilla

Carlos Sarabia
Alumbrado público de Barranquilla

Agradecimientos especiales:

-

Plan de Acción Barrial - Caribe Verde & Villas de San Pablo

Alcaldía Distrital de Barranquilla

Editor

Juan Manuel Alvarado Nivia
Gerente de Ciudad

Autores

Diana Riquer, Jeniffer Anaya, José Teran, Luis Javier Rodríguez, María Camila Linero, María Amaya, Marianela Pérez, Melissa López, Ramón Montes, Roberto Hernández, Silvia Tibaduiza, Valentina Vanegas.

Colaboradores

Adis Diazgranados, Ana María Abello, Armando Movilla, Carlos Avendaño, Camilo Barraza, Cristian Upegui, Cristina Rada, Dario Sarmiento, Edgar Polo, Erminda Leal, Fernando Fernández, Francisco Silvera, Jesús Moscoso, José Gomez, José Yépez, Julio Benavides, Luisa Mora, María Clara Monsalve, Martha Lacouture, Martha Rodríguez, Martha Pereira, Miguel Castillo, Omayra Pinto, Rayza Quiroz, Rubén Ahumada, Shadia Ibrahim, Valery Ortiz, Valmiro Narváez, Vianet Niebles.

Diseño

Jhonys Martínez

Primera edición
Impreso en Colombia
Barranquilla - Atlántico
Gerencia de Ciudad
Alcaldía Distrital de Barranquilla
Junio, 2023.

El Plan de Acción Barrial es una hoja de ruta propuesta por los habitantes de los barrios Caribe Verde y Villas de San Pablo, en conjunto con la Alcaldía Distrital de Barranquilla, que muestra cómo la gente vive su barrio, cómo sueña su barrio, y cuáles son las posibles soluciones a las necesidades y requerimientos de su comunidad en un horizonte a 10 años.

Este documento base, que aún se encuentra en proceso de construcción, está abierto a aportes, comentarios y sugerencias que puedes enviar a:

asivomibarrío@barranquilla.gov.co

¡Anímate a participar!

CONTENIDO

Introducción



01 Conceptos básicos

¿Qué es un Plan de Acción Barrial?
Paso a paso

ASÍ NACIÓ MI BARRIO



02 Historia

Línea de tiempo

ASÍ VIVO MI BARRIO



03 Características generales

Características físicas, Infraestructura disponible, características socioeconómicas, inversiones realizadas.

ASÍ CONSTRUYO MI BARRIO



04 Participación ciudadana

¿Qué quiere la gente?,
cartografía social,
calificativos base.

ASÍ QUIERO MI BARRIO



05 Plan/ruta

Calificativos (objetivos),
escenarios temporales, fichas de proyectos.

Barranquilla ha tenido una transformación positiva en estos últimos años, pero todavía falta lo más importante, acercarnos al barrio, a nuestros ciudadanos, para mejorar la calidad de vida y el bienestar que la comunidad necesita y merece. El barrio, más allá de ser el lugar en el que vivimos, es la pequeña fracción de ciudad desde donde las personas construyen su presente y su futuro, luchan por satisfacer sus necesidades básicas, construyen historia y cultura alrededor de sus familias y relaciones con sus vecinos.

“Así vivo mi barrio” es la plataforma desde la cual todos los secretarios y funcionarios de la administración hemos mantenido un diálogo permanente y abierto con los ciudadanos, buscando tener en cuenta todas las opiniones para saber de primera mano cuáles son las situaciones que tenemos que intervenir y mejorar.

De ese ejercicio, hicimos una priorización de necesidades y hoy volvemos aquí con un Plan de Acción Barrial, que es un paso a paso de la solución a cada una de esas problemáticas, para construir el barrio en el que la gente quiere vivir.

De esta forma, avanzaremos con nuevas metas y grandes retos, que permitirán continuar con la transformación alcanzada en los últimos 14 años, sin dejar de lado las vivencias de los barranquilleros desde sus propios barrios.

Jaime Pumarejo Heins
Alcalde de Barranquilla



Desde la Alcaldía Distrital de Barranquilla hemos venido trabajando, a lo largo de los últimos años, en la planeación y construcción de una ciudad que surja desde las comunidades, y que atienda los deseos y necesidades de todos los barranquilleros. Para esto, la Gerencia de Ciudad ha fungido como facilitador en el desarrollo de ejercicios de escucha activa y co-creación, que promueven el acercamiento entre la ciudadanía y la administración pública, tales como el programa Así Vivo Mi Barrio.

Como resultado de este proceso de interacción se tiene el Plan de Acción Barrial, una hoja de ruta para cada uno de los barrios de la ciudad durante los próximos 10 años, que no solo permite la identificación de problemáticas propias de cada comunidad, y el interrelacionamiento de las mismas con las dependencias administrativas para su oportuna atención; sino, también, la estructuración de soluciones por parte de los ciudadanos, que amplíen y fortalezcan lo establecido en instrumentos como el Plan de Desarrollo Distrital. De este modo, lograremos que sea la misma ciudadanía quien aporte a la transformación social, para construir la Barranquilla que merece.

A photograph of Juan Manuel Alvarado Nivia, the City Manager, speaking into a microphone. He is wearing a dark blue polo shirt and glasses, and is holding a white document. The photo is cut out and placed on the dark blue background.

Juan Manuel Alvarado Nivia
Gerente de Ciudad

01

CONCEPTOS BÁSICOS

- ¿Qué es Así Vivo Mi Barrio?
- ¿Para qué sirve?
- ¿Cómo se hizo?
- ¿Cuál fue el resultado?



¿Qué es?

Es un espacio de opinión, discusión y construcción colectiva que se desarrolla entre la administración local y los miembros de una comunidad.



¿Para qué sirve?

Permite que la comunidad presente las principales problemáticas de su territorio a la administración local, de manera que esta pueda evaluarlas, priorizarlas y atenderlas.

¿Cómo se hizo?

Con ayuda de la comunidad se recopiló información sobre la historia y características de su barrio, sus habitantes y sus condiciones de vida.



¿Cuál fue el resultado?

Se elaboró un diagnóstico de necesidades a partir de los cuales la administración evaluó la viabilidad de los proyectos, como soluciones a corto, mediano y largo plazo.



Paso a paso del

Plan de Acción Barrial

1
Espacio
"Así vivo mi
barrio"



2
Diagnóstico
barrial



3
Validación
con la
comunidad



**Plan de
acción interno**



**Plan de
acción final**



Implementación



Seguimiento



02

ASÍ NACIÓ MI BARRIO

En este capítulo del Plan de Acción Barrial encontrarás un poco de la historia de los barrios Caribe Verde & Villas de San Pablo: quiénes fueron los primeros propietarios, cómo fue el proceso de poblamiento comunitario, cómo estaban constituidas las primeras viviendas, y cómo fueron creciendo y evolucionando los barrios hasta llegar a ser lo que son hoy. Además, conocerás a algunos de los personajes ilustres que crecieron en sus calles, sus principales logros y sus aportes a la comunidad.



El jueves 18 de enero de 2007 se llevó a cabo la colocación de la primera piedra de uno de los principales proyectos para la construcción de vivienda de interés social de la Fundación Mario Santo Domingo: Villas de San Pablo. Con este acto, se daba inicio a la construcción de 5.000 casas que buscaban mejorar la calidad de vida de los miembros de la comunidad, con precios asequibles y construcción de tejido social.




El acto contó con la presencia de la primera dama de la Nación, Lina Moreno de Uribe, el ministro de Ambiente, Vivienda y Desarrollo Territorial, Juan Lozano, y el Presidente de la Fundación Mario Santo Domingo, Pablo Obregón.



Al proyecto se vincularon la Universidad del Norte a través de la facultad de Ingeniería Civil, y la Universidad Metropolitana, por medio de la facultad de Trabajo Social, así como Profamilia y el Bienestar Familiar.



El plan de vivienda fue calificado por Marciano Puche (director de la Fundación Mario Santo Domingo) como: “el más grande que se haya realizado en su tipo en Colombia con una inversión de 75 mil millones de pesos, financiado con capital del sector financiero y cajas de compensación que se unieron a la iniciativa, ubicado en una zona como Juan Mina, que está en la mira de proyectos grandes de empresas con inversión extranjera”.



Los líderes del proyecto anunciaban que contarían con un colegio ecológico con cupo para 3.000 estudiantes, acceso a un banco de materiales para la construcción de equipamientos en la vivienda y un programa de microcrédito.



En la actualidad, el Plan Parcial que alberga a Villas de San Pablo cuenta con 2.440 viviendas construidas y 9.061 habitantes, además de 187 hectáreas de suelo con un potencial para la construcción de 15.000 viviendas adicionales a las ya existentes. Este se encuentra ubicado estratégicamente cerca de dos zonas francas, vías como la Carrera 38, la Circunvalar, la Cordialidad, la Vía 40 y la segunda Circunvalar.



Su planificación urbana aporta 6 zonas verdes e infraestructura social como: P.A.S.O Villas de San Pablo, Parque Recreodeportivo, CAI, CDI, Nodo Sena, Biblioteca Pública, Punto Vive Digital, Centro de Integración Ciudadana e Institución Educativa Distrital; y cada 4 años, la urbanización Villas de San Pablo organiza su propio Plan de Desarrollo barrial, el cual se convierte en la hoja de ruta a seguir para mejorar la calidad de vida de las familias.



Es el primer barrio de Barranquilla que cuenta con un sitio web donde se habla de su historia, noticias, infraestructura social y oportunidades.



La ilusión de Doña Silvia Carmona, madre cabeza de familia, de tener hogar propio finalmente se realizó, en Villas de San Pablo, en la vía a Juan Mina. El acto contó con la presencia de la primera dama de la Nación, Lina Moreno de Uribe; alcalde designado Juan García y Pablo Gabriel Obregón, presidente de la Fundación Mario Santo Domingo.

Doña Silvia Carmona recibe las llaves de su vivienda de manos de Pablo Gabriel Obregón, presidente de la Fundación Santo Domingo.



La primera dama de la Nación, Lina Moreno de Uribe, acompañada por su secretaria privada Rosario Ballesteros, y Marciano Puche, director regional de la Fundación.





Los asistentes al evento cuando visitaron la casa modelo, antes de hacer entrega oficial a los nuevos propietarios.

Render de cómo lucirían las viviendas de Villas de San Pablo, las cuales se planteaban como una solución al problema de vivienda para los más necesitados.



Caribe Verde



El Plan Parcial Caribe Verde se desarrolló en un área de suelo de expansión, con una propuesta mixta de uso de suelo para residencia, comercio e industria sobre una extensión de 150 hectáreas. Este proyecto se localiza de la siguiente manera: en la parte occidental, limita a un costado de la vía Circunvalar y en la parte Oeste, con el Barrio El Pueblo; este plan parcial también cuenta con acceso por las carreras 10 y 12.



En Agosto de 2017, el presidente de la República Juan Manuel Santos y el ministro de Vivienda Jaime Pumarejo, entregaron las primeras 120 casas del proyecto de vivienda gratis en la urbanización Caribe Verde. En los años siguientes, el proyecto inmobiliario empezó a ofertar alrededor de 4.400 viviendas de interés prioritario (VIP) y 15.500 viviendas de interés social (VIS) dentro del programa de postulación, asignación y entrega de subsidios de vivienda de interés social o prioritario a las siguientes poblaciones: población formal e informal, población desplazada, población damnificada o que se encontrara en situación de riesgo.



Por motivos de integración urbanística, se articuló el Plan Parcial Caribe Verde con los Planes Parciales Cordialidad-Circunvalar y Villas de San Pablo. Así mismo, el Plan Parcial Caribe Verde, además de tener en cuenta aspectos urbanísticos, ambientales, sociales y paisajísticos, se enlaza con el Plan de Ordenamiento Territorial del Distrito de Barranquilla y con el Plan de Ordenamiento de Cuencas Ambientales (POMCA) Ciénaga de Mallorquín.

Personajes ilustres de Villas de San Pablo

Yaneth Lara

Líder social de la comunidad de Villas de San Pablo. Ha venido liderando todas las acciones que se ejecutan para el beneficio de la comunidad en alianza con fundaciones y entidades externas. En la actualidad, es la Presidenta de la Junta de Acción Comunal, cargo desde el cual trabaja en beneficio de las madres cabeza de hogar, desplazados, niños y jóvenes.



03

ASÍ VIVO MI BARRIO

A continuación, un pequeño recuento de lo que son los barrios Caribe Verde & Villas de San Pablo, hoy en día: Cuáles son las características físicas del territorio en el que se encuentran; las características socioeconómicas de la población que aquí habita, y la infraestructura disponible para la comunidad.





Características físicas

Caribe Verde



Ubicación

Barranquilla
(Localidad Sur occidente)



Coordenadas:

10.960355918752619,
-74.85545160908623



Área

0 hectáreas.



Manzanas

123



Viviendas 3.704

56% - Casas
37% - Apartamentos



Límites

Villas de San Pablo,
Ciudad Verde, Ciudadela
de la Paz

Población



14.140
Personas



50%
Mujeres



50%
Hombres



Población

Caribe Verde

Según grupo etario



Niños y Jóvenes

(0 a 18 años)

36%



Adultos

(19 a 59 años)

56%



Personas mayores

(De 60 años en adelante)

8%



Principales actividades realizadas



Trabajar



36,6%



Estudiar



18,68%



Oficios del hogar



14,90%

El porcentaje restante se dedica a otro tipo de actividades como búsqueda de trabajo, pensionados o rentistas.



ALCALDÍA DE
BARRANQUILLA

| Soy **BARRANQUILLA**

Características físicas

Villas de San Pablo



Ubicación

Barranquilla
(Localidad Sur occidente)



Coordenadas:

10.958009661357996,
-74.8656284263098



Área

13,01 hectáreas.



Manzanas

28



Viviendas 1.829

25% - Casas
72% - Apartamentos



Límites

Barrio Hogar Caribe y
Barrio Pinar del Río.
Caribe Verde

Población



4.503
Personas



47%
Mujeres



53%
Hombres



Población

Villas de San Pablo

Según grupo etario



Niños y Jóvenes

(0 a 18 años)

32%



Adultos

(19 a 59 años)

64%



Personas mayores

(De 60 años en adelante)

4%



Principales actividades realizadas



Trabajar » **24,60%**



Estudiar » **23,82%**



Oficios del hogar » **16,92%**

El porcentaje restante se dedica a otro tipo de actividades como búsqueda de trabajo, pensionados o rentistas.



Inversiones realizadas en (2008 - 2021) **infraestructura y bienestar social**



Educación

**Instituciones Educativas
Distritales: 1**

» SENA Logística y
Transporte



Infraestructura

Arroyos canalizados: 2

» Arroyo leon

ML canalizados: 2721,62

» "Sin nombre"

ML canalizados: 1577,6

Total ML canalizados: 4299,2



Inversiones realizadas en (2008 - 2021) **infraestructura y bienestar social**



Salud **Centros de Salud: 1**

» CAMINO LA MANGA



Educación

**Instituciones Educativas
Distritales: 2**

» IED Villas de San Pablo - SEDE Principal » SENA Construcción e infraestructura

Matriculados: 3.200



Espacio público

Espacios Públicos: 1

» Cancha Villa de San Pablo



Seguridad **Centro de atención inmediata: 1**

» CAI Villas de San Pablo



Cultura

Casas de cultura: 3

» Biblioteca de Villas de San Pablo
» CDI Villas de San Pablo
» IED Marco Fidel Suarez



Fotos de
Antes
Caribe Verde



Fotos de
Ahora
Caribe Verde



Fotos de Ahora Villas de San Pablo



**PASO VILLAS
DE SAN PABLO**



SENA



**CENTRO DE DESARROLLO
INFANTIL (CDI)**



**INSTITUCIÓN EDUCATIVA
DISTRITAL VILLAS DE SAN PABLO**

Fotos de Ahora Villas de San Pablo



**PUNTO VIVE
DIGITAL**



**PARQUE RECREO -
DEPORTIVO**



BIBLIOTECA PÚBLICA



**CENTRO DE ATENCIÓN
INMEDIATA - CAI**

Equipamiento Disponible

Villas de San Pablo

Convención



Educación



Centros de Desarrollo Infantil



Recreación y Deporte



Salud



Centros de Vida para personas mayores



Espacio Público



Seguridad y Justicia



Cultura



Punto Wifi



Participación Ciudadana

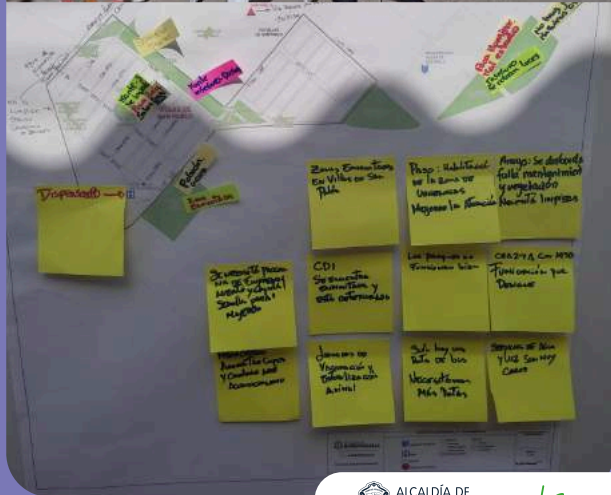


04

ASÍ CONSTRUYO MI BARRIO

En esta sección encontrarás el reflejo del trabajo de campo realizado por la Alcaldía Distrital de Barranquilla con la comunidad de los barrios Caribe Verde & Villas de San Pablo, para la identificación de las principales problemáticas que aquí se concentran, y la construcción de un imaginario de barrio basado en las necesidades, requerimientos y deseos de la población.







Cartografía Social

Convención

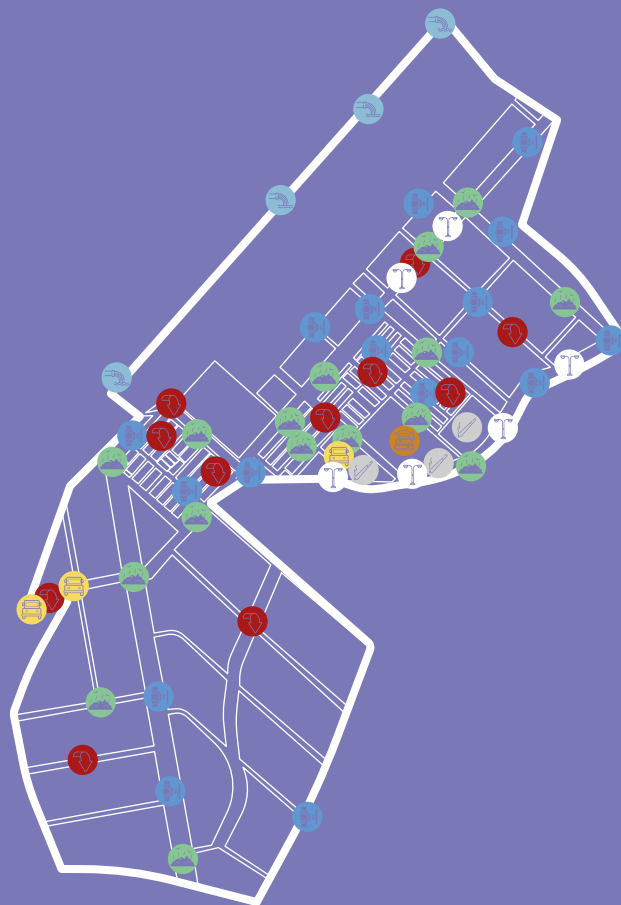
- | | | | |
|--|--|---|---|
|  | Inseguridad |  | Consumo y venta de drogas |
|  | Jóvenes en situación de conflicto |  | Falta de paisajismo y arbolización |
|  | Arroyos sin canalizar |  | Falta de mantenimiento de infraestructura IED |
|  | Vías sin mantenimiento |  | Sin atención de urgencias |
|  | Vías sin pavimentar |  | Falta de reemplazo de luminarias |
|  | Mala disposición de basuras |  | Falta de alumbrado público |
|  | Lugares abandonados |  | Ocupación irregular del espacio público |
|  | Infraestructura sin mantenimiento |  | Cobertura de alcantarillado insuficiente |
|  | Intervención de zonas de robos y atracos |  | Servicios públicos deficientes |
|  | Puente sin mantenimiento |  | Desborde de aguas negras |
|  | Cortes de agua/-mala prestación del servicio |  | Intervención vial |
|  | Intervenir botaderos de basura |  | Andenes deteriorados y movilidad restringida |
|  | Falta de parques y canchas |  | Parques y canchas sin mantenimiento |



Cartografía Social

Convención

- | | | | |
|---|--|--|---|
|  | Inseguridad |  | Consumo y venta de drogas |
|  | Jóvenes en situación de conflicto |  | Falta de paisajismo y arbolización |
|  | Arroyos sin canalizar |  | Falta de mantenimiento de infraestructura IED |
|  | Vías sin mantenimiento |  | Sin atención de urgencias |
|  | Vías sin pavimentar |  | Falta de reemplazo de luminarias |
|  | Mala disposición de basuras |  | Falta de alumbrado público |
|  | Lugares abandonados |  | Ocupación irregular del espacio público |
|  | Infraestructura sin mantenimiento |  | Cobertura de alcantarillado insuficiente |
|  | Intervención de zonas de robos y atracos |  | Servicios públicos deficientes |
|  | Puente sin mantenimiento |  | Desborde de aguas negras |
|  | Cortes de agua/-mala prestación del servicio |  | Intervención vial |
|  | Intervenir botaderos de basura |  | Andenes deteriorados y movilidad restringida |
|  | Falta de parques y canchas |  | Parques y canchas sin mantenimiento |



Nivel de Accesibilidad y cercanía

Caribe Verde & Villas de San Pablo

	Centros de vida	Centros de Desarrollo Infantil	Instituciones Educativas Distritales	Parques	Salud	Deporte
Proporción de personas que viven cerca a:	90%	99%	100%	100%	100%	58%
Disponibilidad promedio:	3 cupos por cada 10 personas mayores vulnerables	2 cupos por cada 10 niños (0 a 5 años) vulnerables	10 cupos por cada 10 jóvenes en edad escolar	2 m2 por cada 10 personas	2 citas al año por cada persona	10 m2 por cada 10 personas
¿Qué quiere la gente?	Población Satisfecha ✓	Población Satisfecha ✓	Población Satisfecha ✓	Población Satisfecha ✓	Mayor Calidad de Atención	Población Satisfecha ✓

¿Cómo se calculó la disponibilidad y cercanía?

Acceso: se tomó como referencia un radio de 1.000 metros y se identificó cuántas personas contaban dentro de este rango con la infraestructura determinada, y cuántos no.

Disponibilidad: se promedió la razón de oferta y demanda de cada equipamiento teniendo en cuenta la capacidad instalada y el número de personas que podrían ser beneficiarias de acuerdo con los criterios de selección de cada uno.

Opinión sobre **Accesibilidad Caribe Verde**



Espacio recreativos

Los espacios públicos y zonas verdes del barrio se encuentran en mal estado. La comunidad ha hecho esfuerzos por recaudar fondos e intervenirlos pero la intervención de la Alcaldía sigue siendo necesaria. La comunidad considera que el bulevar debe ser aprovechado y adecuado como parque lineal. Para esto, solicitan andenes, ciclovía, alumbrado y adecuación de espacios para hacer ejercicio.



Salud

En la actualidad el barrio se beneficia del puesto de salud ubicado en Villa San Pablo. No obstante, este no cuenta con atención de urgencias. En caso de una emergencia médica es necesario trasladarse largas distancias y el tráfico de la vía circunvalar en ocasiones dificulta la movilidad.



Educación

En la actualidad el barrio se beneficia de la IED ubicada en el barrio Villas de San Pablo. Sin embargo, los cupos no son suficientes para atender a los niños y jóvenes de ambos barrios.



CAI-Seguridad

Los niveles de inseguridad han venido en aumento. La comunidad requiere acompañamiento policial, por lo que solicita la construcción de un CAI.

Actualmente cuentan con atención policial desde los barrios El Bosque y Juan Mina, pero se hace indispensable el apoyo para conseguir la asignación de un cuadrante.

Opinión sobre

Accesibilidad

Villas de
San Pablo



Espacio recreativos

Los parques se encuentran deteriorados. Es necesario intervenirlos y hacer mantenimiento a su infraestructura.



Salud

La comunidad pide habilitar el pabellón de urgencias del PASO Villas de San Pablo. Se solicita la habilitación de un dispensario para la entrega de medicamentos, evitando que los adultos mayores y personas enfermas tengan que desplazarse hasta el PASO de El Pueblo para reclamarlos. Se requiere aumentar la disponibilidad de citas, ya que los beneficiarios constantemente son remitidos a centros de salud lejanos. Es necesario mejorar la atención del personal médico y su calidad humana.



Educación

La IED requiere una ampliación de cupos para poder atender la demanda de ambos barrios. Se requieren mejoras en la infraestructura y mantenimiento del aire acondicionado.



CAI-Seguridad

Los niveles de inseguridad han venido en aumento. La comunidad requiere acompañamiento policial, por lo que solicita la construcción de un CAI.

Voz de la **Comunidad** Caribe Verde



Los adultos mayores disfrutan la tranquilidad del barrio, sin embargo se sienten un poco restringidos en sus conjuntos debido a que el barrio no tiene espacios adecuados para movilizarse (andenes iluminados) ni cuenta con un Centro de Vida.



Los jóvenes cuentan con dos sedes del SENA cercanas que les permiten acceder a la educación superior. Sin embargo, quienes estudian en las universidades ubicadas en el corredor universitario manifiestan la necesidad de contar con rutas de buses que lleguen directamente hasta estas sedes, pues actualmente deben tomar un transporte que los lleve a la Circunvalar y de ahí otro hasta el corredor universitario, lo cual encarece el desplazamiento.



Los adultos que residen en el barrio consideran que la ubicación de este es óptima. Sin embargo, sienten incertidumbre por no haber recibido de las constructoras lo que esperaban en términos de infraestructura. Por esto, requieren de la intervención de la Alcaldía para suplir algunas necesidades como la intervención de parques, rutas de transporte público o aumento de la cobertura en salud y educación.

Voz de la Comunidad

Villas de San Pablo



Los adultos mayores de Villas de San Pablo manifiestan dificultades para recibir atención médica o reclamar sus medicamentos por la falta de citas y mala atención en el PASO. Así mismo, pidieron ampliación y mantenimiento del CDV, ya que les gustaría pasar más tiempo en él y disfrutarlo más, por el buen trato que reciben en él.



Los jóvenes en Villas de San Pablo se enfrentan a la falta de oportunidades para continuar sus estudios una vez finalizan el colegio, además de esto, encuentran poco acceso a información sobre salud sexual y derechos reproductivos, ambas cosas necesarias para construir un proyecto de vida. Asimismo, no cuentan con espacios deportivos ni recreativos, ya que las zonas verdes de las cuales dispone el plan parcial, se encuentran abandonadas, enmontadas y los juegos en malas condiciones.



Los adultos en Villas de San Pablo mencionaron su preocupación por la falta de oportunidades laborales y las dificultades para satisfacer las necesidades de sus familias. Por otro lado, se percibe como las relaciones vecinales se han visto afectadas ya que muchos vecinos han vendido sus propiedades en la urbanización una vez la regla de habitarlo al menos 10 años se cumple, esto significa una ruptura en las relaciones sociales y en los procesos comunitarios que algunos habitantes venían liderando.

Testimonios



Angelica Torres

Vivo aproximadamente hace seis meses en el sector. Considero que el barrio ha crecido sobre todo en zonas verdes, accesibilidad en la ruta de los buses, también encontramos bastante apoyo para las rutas escolares, sin embargo, me gustaría que se mejoraran las zonas de parques para los niños y así poder contar con más espacios de esparcimiento y recreación para nuestras familias.

Caribe Verde

Berta Rebolledo

Tengo un año de estar viviendo en el conjunto residencial Ciudad Caribe. Es un conjunto que me agrada mucho por la seguridad que nos ofrece. Me parece que el sector está avanzando, sin embargo, queremos que mejoren el parque y que el servicio de transporte ofrezca más rutas de buses, para así evitar realizar grandes desplazamientos para poder hacer uso del servicio.

Caribe Verde



Denis Romero

Vivo en la manzana 15 de Villas de San Pablo y tengo 9 años de estar viviendo aquí. Anteriormente no contábamos con el Mega Colegio, no contábamos con un puesto de salud, tampoco con un CAI, ni con el SENA, sin embargo, con el transcurrir el tiempo nuestro barrio ha contado con todo esto gracias al acompañamiento de la Alcaldía Distrital. La cancha ha sido un espacio que ha permitido que nuestros jóvenes y niños se puedan recrear sanamente. Lo que más me gusta de Villas de San Pablo es la tranquilidad que tiene nuestro sector.

Villas de San Pablo



05

ASÍ QUIERO MI BARRIO

Este capítulo es una proyección de lo que serán los barrios Caribe Verde & Villas de San Pablo en el corto, mediano y largo plazo, gracias al trabajo conjunto entre la comunidad y la Alcaldía Distrital de Barranquilla. En esta sección encontrarás las acciones a emprender, relacionadas con proyectos del Plan de Desarrollo Distrital que buscan solucionar las problemáticas planteadas en apartados anteriores.





ASÍ QUIERO MI BARRIO



Espacios públicos limpios y sostenibles

Queremos un barrio limpio, con acceso a parques y zonas verdes, donde todos colaboremos para cuidar el espacio público. Es importante que aprendamos sobre el cuidado del medio ambiente y la tenencia responsable de mascotas para evitar riesgos con los arroyos, y contar con una adecuada disposición de basuras.



Oportunidades para todos

En nuestro barrio, queremos que se promueva la participación ciudadana y se fomente el desarrollo de nuestros proyectos de vida, especialmente con un enfoque de género. Queremos tener la oportunidad de recibir formación y certificación en artes y oficios, y contar con programas de empleabilidad y emprendimiento, así como acceso a la educación técnica y superior.



Seguro y transitable

Queremos calles que sean fáciles de transitar, con buena iluminación, andenes amplios y sombra para caminar tranquilamente. Además, queremos sentirnos seguros y tener un barrio con una comunidad unida y solidaria para poder salir a disfrutar de nuestras terrazas en paz.



Servicios esenciales

En nuestro barrio, deseamos que todos tengamos acceso a viviendas adecuadas, espacios de recreación, educación básica y alimentos saludables a precios justos. Queremos servicios públicos de calidad y tarifas justas, y un barrio donde las mujeres, los adultos mayores y los niños se sientan cuidados y atendidos.



¿Qué tenemos Proyectado?



Seguro y Transitable

Corto Plazo

Reunión de evaluación y fortalecimiento del frente de seguridad (Caribe verde)

Actividades con la policía cívica infantil (Caribe verde)

Reunión con administradores y representantes de concejos (Caribe verde)

Jornadas de capacitación a policía de vecindario junto a la Policía (Villas de San Pablo)

Corto Plazo

Gestión para la recuperación de entornos seguros (Villas de San Pablo)

Socialización de estrategias que se implementarán por parte de la Policía

Socialización de programa de Policía Cívica Juvenil (Villas de San Pablo)

¿Qué tenemos Proyectado?



Atención a jóvenes en situación de conflictividad (Caribe Verde)

Nombre del proyecto: Creación de espacios para la juventud en el Distrito de Barranquilla.

Objetivo: Mejorar la atención con enfoque diferencial a jóvenes del Distrito de Barranquilla para brindar oportunidades de desarrollo personal y grupal.

Producto: 5 edificaciones de atención a la adolescencia y juventud dotadas.



Intervención a zonas de robos y atracos

Nombre del proyecto: Fortalecimiento de la tecnología para la seguridad ciudadana en Barranquilla.

Objetivo: Fortalecer la actividad de vigilancia de la fuerza pública que permita mejorar la seguridad en el Distrito de Barranquilla.

Producto: Desarrollo de un servicio de apoyo financiero para proyectos de seguridad y convivencia ciudadana.



Actividades con la policía cívica infantil

Nombre del proyecto: Niños, niñas, adolescentes y jóvenes participando en la construcción de convivencia.

Objetivo: Desarrollar espacios pedagógicos para NNA y J que permitan el afianzamiento de valores y principios y el ejercicio de derechos y deberes, que propendan por el apoyo y la construcción de la seguridad y convivencia ciudadana.

Producto: NNA y J capacitados en principios, valores, derechos y deberes.



Seguro y Transitable



Fortalecimiento del frente de seguridad (Caribe Verde)

Nombre del proyecto: Fortalecimiento a la práctica social y comunitaria en el espacio público seguro.

Objetivo: Disminuir la percepción de inseguridad.

Producto: Desarrollo de un servicio de apoyo financiero para proyectos de seguridad y convivencia ciudadana.



Intervención a zonas de consumo y venta de drogas

Nombre del proyecto: Aprovechamiento del tiempo libre en el Distrito de Barranquilla.

Objetivo: Promover la actividad física, la recreación y el deporte.

Producto: Espacios de ocio y recreación para jóvenes en el Distrito de Barranquilla.



Gestión para la recuperación de entornos seguros

Nombre del proyecto: Fortalecimiento a la práctica social y comunitaria en el espacio público seguro.

Objetivo: Disminuir la percepción de inseguridad.

Producto: Desarrollo de un servicio de apoyo financiero para proyectos de seguridad y convivencia ciudadana.



¿Qué tenemos Proyectado?



Servicios esenciales

Corto Plazo

Atención a la primera infancia

Mediano Plazo

Pavimentación de vías (La Luz y La Chinita)

Instalación de elementos de seguridad vial (señalización, reductores de velocidad, etc)

Construcción Parque Cooleche (La Luz)

Proyecto de mantenimiento a la infraestructura del megacolegio Villas de San Pablo: Excavación, cimentación, columnas y levante de muro para cerramiento perimetral, reparación de fugas en bloques 2, 3 y 4

Largo Plazo

Canalización arroyo Pasadena (Pasadena)

Continuación de la canalización del Milagro desde la Diagonal 5 hasta el Caño de la Ahuyama

Proyecto de infraestructura educativa para la construcción de otro megacolegio en la zona: Villas de San Pablo II (en alianza con Fundación Pies Descalzos y Fundación Santo Domingo).

¿Qué tenemos Proyectado?



Canalización de arroyos

Nombre del proyecto: Construcción de Obras de Drenaje Pluvial (Canalización de Arroyos Fase II) en el Distrito de Barranquilla.
Objetivo: Incrementar el control y manejo de las aguas lluvias para la mitigación del riesgo de las inundaciones en el área urbana del distrito de barranquilla.
Producto: Obras para la prevención y control de inundaciones



Instalación de elementos de seguridad vial

Nombre del proyecto: Implementación de micro - intervenciones viales.
Objetivo: Mejorar las condiciones de movilidad y seguridad vial en puntos críticos de la ciudad.
Producto: Señalización, dispositivos de canalización de tráfico.



Construcción de retornos

Nombre del proyecto: Implementación del Proyecto Barrios a la Obra en el Distrito de Barranquilla.
Objetivo: Mejorar la movilidad peatonal y vehicular en el área urbana en las localidades suroccidental, suroriental, metropolitana y riomar del Distrito de Barranquilla.
Producto: Vía terciaria ampliada y/o rectificada.



Señalización (Caribe Verde)

Se instalará señalización según disponibilidad de recursos



Servicios esenciales



Mantenimiento de vías

Nombre del proyecto: Barrios a la obra.
Objetivo: Construir 116km de carril de infraestructura en el cuatrienio.
Producto: 116km de carril construidos.



Mantenimiento de alumbrado público (Caribe Verde)

Nombre del proyecto: Mejoramiento del alumbrado público.
Objetivo: Identificar los sectores de la ciudad donde pueda mejorar el sistema de alumbrado público mediante el mejoramiento lumínico, reposición de activos y tele-gestión.
Producto: Luminarias LED instaladas.



Construcción de CAMINO (Caribe Verde)

Nombre del proyecto: Modernización y adecuación de la infraestructura en salud.
Objetivo: Incrementar el número de infraestructuras en salud modernizadas.
Producto: Construcción de CAMINO en Caribe Verde en el largo plazo.



¿Qué tenemos Proyectado?



Oportunidades Para todos

Corto Plazo

Servicios de consulta, clubes de lectura, talleres artísticos con casas distritales de cultura (Villas de San Pablo)

Oferta casas de Cultura I.E.D Villas de San Pablo.

Oferta en sede Casa Hogar Víctor Tamayo (Caribe verde)

Mujeres víctimas de violencia recibieron orientación y atención integral psicológica, jurídica y de acceso a derechos. (Caribe Verde y Villas de San Pablo)

Jornada de sensibilización con las mujeres de la comunidad donde se promovió el derecho a una vida libre de violencias. (Caribe Verde y Villas de San Pablo)

Jornada de servicios de derechos sexuales y reproductivos para las mujeres de Villas de San Pablo.

Mediano Plazo

Jornadas de sensibilización sobre derechos de las mujeres y jornadas de prevención de violencia basada en género. (Caribe Verde y Villas de San Pablo)

Consolidar las necesidades de generación de ingresos de la población vulnerable del barrio.

Recaudar información relacionada con las necesidades e intereses de sus unidades de negocio

Largo Plazo

Llevar promoción de la oferta de la secretaría de cultura para el semestre 2023-1

Identificar las principales necesidades de los habitantes del barrio en lo relacionado con el empleo

Desarrollar estrategias que faciliten el acercamiento de emprendedores a ferias donde se promocionen sus productos.

Facilitar el acceso a apoyos que fortalezcan la capacidad de negocio instalado actualmente

¿Qué tenemos Proyectado?



Oportunidades Para todos

Corto Plazo

Jornadas de inscripción en Centro de Oportunidades

Programa Inglés para el trabajo para fortalecer las competencias laborales de los Jóvenes para trabajar en el sector BPO

Jornadas de inscripción en unidad de apoyo al empresario

Talleres de emprendimiento, asesoría en finanzas, marketing digital, aspectos legales, planeación estratégica, contabilidad, entre otros.

¿Qué tenemos Proyectado?



Oportunidades Para todos



Ferias de emprendimiento

Gestionar, a través del Centro de Oportunidades, ferias de emprendimiento que permitan establecer conexiones entre las empresas, y las personas en búsqueda de empleo.



Inglés para el trabajo

Nombre del proyecto: Formación de inglés para el trabajo.
Objetivo: 1.500 personas formadas.
Producto: Personas formadas en inglés para el trabajo.



Atención a primera infancia

Nombre del proyecto: Atención integral e intersectorial a primera infancia.
Objetivo: Brindar educación inicial y otros servicios complementarios a la primera infancia.
Producto: Niños atendidos.



Apoyo al empresario

Nombre del proyecto: Apoyo al empresario.
Objetivo: Diagnosticar, asesorar y capacitar empresas para aumentar su productividad.
Producto: Negocios diagnosticados, asesorados y capacitados.

¿Qué tenemos Proyectado?



Oportunidades Para todos



Oferta Casas Distritales de Cultura (Caribe Verde)

Nombre del proyecto: Implementación del sistema Distrital de formación artística y cultural de Barranquilla.

Objetivo: Fortalecer la formación artística y cultural, estableciendo una sede para casa de cultura en Caribe Verde.

Producto: Cursos, talleres, capacitaciones en temas artísticos y culturales.



Jornadas de prevención de violencia basada e género

Nombre del proyecto: Estrategia de promoción de derechos y prevención de violencia contra mujeres y niñas.

Objetivo: Sensibilizar a 32.000 personas en derechos, equidad de género y prevención de la violencia.

Producto: 32.000 personas sensibilizadas.



Orientación psicológica y formación a mujeres y población LGTBI víctimas de violencia

Nombre del proyecto: Atención y orientación a mujeres y población LGTBI.

Objetivo: Asesorar y orientar a mujeres y población LGTBI que han sido víctimas de violencia de género.

Producto: Mujeres y población LGTBI atendidas.



Jornadas del Centro de Oportunidades (Caribe Verde)

Nombre del proyecto: Estrategia para el aumento de la empleabilidad.

Objetivo: Cursos de barbería u otros programas desarrollados en convenios con el SENA para jóvenes en riesgo de consumo de sustancias psicoactivas.

Producto: Jóvenes capacitados.



Convención



Ferias de emprendimiento



Inglés para el trabajo



Atención a primera infancia



Apoyo al empresario



Oferta Casas Distritales de Cultura (Caribe Verde)



Orientación psicológica y formación a mujeres y población LGBTI víctimas de violencia



Jornadas de prevención de violencia basada e género



Jornadas del Centro de Oportunidades (Caribe Verde)

¿Qué tenemos Proyectado?



Espacios públicos limpios y sostenibles

Corto Plazo

Soluciones viales: Dos retornos para el acceso principal a Caribe Verde garantizar la conectividad y movilidad en el sector de la Avenida Circunvalar entre Carreras 9 y 10.

1 jornada de esterilización de caninos y felinos de raza mestiza.

Realizar 1 jornada pedagógica de tenencia responsable de mascotas a los propietarios.

Se realizó pedagogía por la ocupación irregular del espacio público y por orden de la policía se retiraron las ventas.(Caribe Verde).

Conversatorio de agricultura urbana con gremio de constructoras del Caribe. Logística organizada con CONALTURA para vincular el diseño y construcción de huertos urbanos como áreas sociales en los futuros conjuntos residenciales. Se logra reunión con 13 personas representantes de cada agencia / firma constructora.

Barranquilla Verde a través de la ruta ambiental ha alcanzado a capacitar a 96 habitantes de la comunidad en general mediante 4 jornadas pedagógicas, en temas de agricultura urbana, residuos sólidos, cultura de agua y biodiversidad.

Invitación de líderes sociales y juntas de acción comunal de Villas de San Pablo para socializar la iniciativa del nuevo proyecto de Huertos Caseros y Comunitarios liderados por Barranquilla Verde en alianza con la fundación Santo Domingo.

Mediano Plazo

Otras coluciones viales: Calle 120 entre Carrera 10 y 12, y la Carrera 10 entre Calle 110 y 120 con una proyección de 900 metros lineales de pavimento

Paso peatonal deprimido entre el sector de Caribe Verde y Las Malvinas, el cual consta de 200 ml de paso peatonal

Se realizarán 2 campañas de prevención sobre tenencia responsable de mascotas

Se realizarán 2 jornadas de esterilización a caninos y felinos.

Actualmente el sector de Caribe Verde no es su totalidad jurisdicción de Barranquilla Verde; no obstante seguiremos trabajando con constructoras de esta y otras urbanizaciones de la ciudad para fortalecer la implementación de huertos urbanos en existentes y nuevos complejos habitacionales.

Así mismo, seguiremos llegando a colegios y comunidad en general del sector haciendo pedagogía y campaña en los mismos temas, reforzando puntualmente residuos, calidad de aire, recursos naturales, ciénaga de Mallorquín, ecosistema de mangle, entre otros.

Largo Plazo

MANTENIMIENTO DE PARQUES Y CANCHAS-a espera que la fundación santo domingo haga entrega del espacio público- Villas de San Pablo

LIMPIEZA DEL ARROYO Y MANTENIMIENTO: Villas de San Pablo

CANALIZACIÓN DE ARROYOS: Caribe Verde

CONSTRUCCION Bulevar- parque lineal: Caribe Verde

Impacto comunitario en manejo y compromiso ambiental por parte de los ciudadanos, para contribuir a la construcción de la biodiversidad

¿Qué tenemos Proyectado?



Espacios públicos limpios y sostenibles



Mantenimiento de parques y canchas

Nombre del proyecto: Mantenimiento, optimización y adecuación de escenarios deportivos en el Distrito.

Objetivo: Conservar parques y canchas en óptimas condiciones.

Producto: Parques y canchas mantenidos.



Jornadas de educación ambiental

Nombre del proyecto: Implementación del proyecto Barranquilla limpia con cultura de reciclaje (Recicla por Baa) en el Distrito de Barranquilla.

Objetivo: Fomentar la separación adecuada de residuos sólidos generados por los habitantes del Distrito de Barranquilla.

Producto: Efectuar campañas de sensibilización que incluye diseño de piezas comunicativas, realizar activaciones y capacitaciones comunitarias.



Construcción de bulevar y parque lineal Caribe Verde

Nombre del proyecto: Mantenimiento, optimización y adecuación de escenarios deportivos en el Distrito.

Objetivo: Conservar parques y canchas en óptimas condiciones.

Producto: Parques y canchas mantenidos.



Pavimentación de vías y deprimido peatonal (Caribe Verde)

Nombre del proyecto: Barrios a la obra.

Objetivo: Pavimentación calle 120 entre carreras 9 y 10 y construcción de deprimido peatonal.

Producto: Pavimentación y deprimido peatonal.



Jornadas de esterilización animal (Caribe Verde)

Nombre del proyecto: Atención animal.

Objetivo: Atender al 100% de mascotas, felinos, caninos y equinos que lo requieran.

Producto: Mascotas atendidas.



Huertas urbanas

En un trabajo conjunto entre la Alcaldía de Barranquilla, la Gobernación del Atlántico, Fundación DEMUCA, y entidades privadas, se ha venido gestando el proyecto GenerACTOR, con el objetivo de fomentar estrategias de desarrollo sostenible que disminuyan la pobreza y la inseguridad alimentaria, de comunidades vulnerables, a partir de enfoques de innovación y economía circular.



Jornadas pedagógicas sobre ocupación irregular del espacio público

Nombre del proyecto: Fortalecimiento del ordenamiento del espacio público en Barranquilla.

Objetivo: Restitución y habilitación del espacio público ocupado para otros usos.

Producto: Espacio público recuperado.



Socialización de necesidades por parte de la comunidad de Villas de San Pablo



Validación de cartografía social con la comunidad de Villas de San Pablo

Validación de cartografía social con la comunidad de Caribe Verde



Construcción de cartografía social por parte de la comunidad de Caribe Verde



¿QUÉ HEMOS HECHO
POR LOS BARRIOS?



¿Qué acciones ya están en marcha por los Barrios en el corto y mediano plazo?



Tránsito

En la Avenida Ciudad Caribe (Carrera 9G) entre Calles 110 (Entrada de Caribe Verde) y la Calle 134, en un tramo vial de 2.3 km, se realizó la demarcación vial, instalación de señalización vertical, instalación de tres (3) micro intervenciones viales favoreciendo a los diferentes actores viales que frecuentan este importante corredor vial.



Oficina de Servicios Públicos

Se trasladaron a las empresas Aire y AAA las diferentes solicitudes y requerimientos de la población en relación con problemas en la prestación de los servicios tales como interrupción en el suministro de energía eléctrica, variaciones en el voltaje y cobros excesivos; así como interrupciones en el suministro de agua potable y falta de limpieza en vías y zonas públicas.



Secretaría de Cultura

En la Biblioteca Pública de Villas de San Pablo se ofertan servicios de consulta, clubes de lectura, talleres artísticos con casas distritales de cultura y talleres con apoyo de Fundación Santo Domingo. Adicionalmente, en la sede Casa Hogar Víctor Tamayo, se ofrecen clases de danza y dibujo artístico.



Secretaría de Gobierno

Se realizó una primera jornada pedagógica de tenencia responsable de mascotas, incentivando el respeto, cuidado y prevención del maltrato animal, y posteriormente se realizó una jornada de esterilización a caninos y felinos el día 2 de marzo de 2022 en la carrera 9C diagonal 136, logrando esterilizar a 15 animales.



CDI

CDI VILLA SAN PABLO UT UTIS en la dirección Carrera 27 # 143 - 41, cuenta con 300 usuarios en la modalidad institucional.
DIMF VILLA SAN PABLO UT UTIS en la dirección Carrera 27 # 143 - 41, cuenta con 300 usuarios en la modalidad familiar.



Oficina de Gestión del riesgo

Inspección ocular a estructuras con posibles afectaciones ante la ocurrencia de eventos en La carrera 9E # 137-27 y carrera 9D1 # 136-58.

Entrega de ayuda humanitaria (alimentaria/económica/ elementos del hogar), a familias afectadas ante la ocurrencia de eventos en la Carrera 4A # 99-61 y Carrera 9E-137-27. Socializaciones en gestión del Riesgo a las comunidades. Apoyo en acompañamiento de la Alcaldía Local y la Junta de acción comunal de los barrios, de los Planes Comunitarios de Gestión del Riesgo.



Centro De Vida

Centro de Vida al Parque Conjunto Residencial Ciudad Caribe
Dirección: Kra 7 # 130-24
Capacidad instalada: 100 beneficiarios.
Horario: martes y jueves de 2:00 a 3:20 p.m.
Centro de Vida al parque Biblioteca Distrital Villas de San Pablo (por intervención del parque Villas de San Pablo)
Dirección: diagonal 138 # 9c - 47
Capacidad instalada: 35 Personas Mayores
Horarios: miércoles y viernes de 7:30-8:50 a.m

¿Qué acciones ya están en marcha por los

Barrios en el corto y mediano plazo?



Secretaría Distrital de Salud

PASO Villas de San Pablo

Dirección: Diagonal 138 # 7M Esquina

Horarios de atención: Servicios Ambulatorios Lunes a Viernes 7:00 am a 4:00 pm-Sábado 7:00 am a 12:00m

PASO Juan Mina

Dirección: Calle 7 # 6-33

Horarios de atención: Servicios Ambulatorios Lunes a Viernes 7:00 am a 4:00 pm-Sábado 7:00 am a 12:00m
Servicios Urgencias: 24 Horas

CAMINO Suroccidente

Dirección; Carrera 12 N° 110-91

Horarios de atención: Servicios Ambulatorios Lunes a Viernes 7:00 am a 4:00 pm-Sábado 7:00 am a 12:00m
Servicios Urgencias: 24 Horas

PASO Las Malvinas

Dirección: Calle 99 # 9C-33

Horarios de atención: Servicios Ambulatorios Lunes a Viernes 7:00 am a 4:00 pm-Sábado 7:00 am a 12:00

Secretaría de Obras Públicas

Construcción de dos retornos para el acceso principal a Caribe Verde, de los cuales uno ya se encuentra finalizado y el otro en ejecución.

Otras soluciones viales que se encuentran en ejecución: Calle 120 entre Carrera 10 y 12, y la Carrera 10 entre Calle 110 y 120 con una proyección de 900 metros lineales de pavimento. A la fecha se han ejecutado aproximadamente más de 300 metros lineales de pavimentación: Calle 120 entre carreras 10 Y 12 y carrera 10 entre calles 110 Y 120



Oficina para la Seguridad y Convivencia Ciudadana

Reunión de evaluación y fortalecimiento del frente de seguridad conformado en el sector de Caribe Verde, que contó con la asistencia de los representantes de los Conjuntos residenciales, Comandante Distrito y Comandante de Estación Bosque con el objetivo de realizar un trabajo en conjunto entre la institución y la ciudadanía. Se envía solicitud a Enlace comunitario por parte de la Oficina para la seguridad y convivencia ciudadana para que le realice seguimiento a los casos reportados.

Se realiza Atención a niños, niñas, adolescentes y padres de familia de la cívica infantil y juvenil conformada en Caribe Verde, a través de una actividad de resiliencia por parte del equipo de entornos escolares de la Oficina para la seguridad y convivencia ciudadana Se presentó la patrulla de justicia cercana y se socializo la guía pedagógica, " código nacional de convivencia y seguridad.

Reunión con administradores y representantes de consejos de los diferentes conjuntos residenciales que se encuentran ubicados en caribe verde, con el fin de articular con Policía, la conformación del frente de seguridad con medio de comunicación conectados con el CAI Villa San Pablo, para mejorar la atención de casos por parte de la Policía. En un trabajo en conjunto con Policía, se iniciaron las jornadas de capacitación a los miembros de los diferentes equipos de policía de vecindario que desarrollan sus acciones en Barranquilla. La capacitación gira en torno a la profundización en metodologías que permitan brindar herramientas para el mejor desarrollo de las funciones de policía de prevención.

Se trata de la cartografía social, como proceso más allá de un solo espacio con la comunidad, sino que incluye el diagnóstico e informes posteriores, que permitan establecer un plan de acción en conjunto con la comunidad y con las entidades distritales.

En reunión con Policía Cívica Juvenil de Villas de San Pablo, se expresó a los padres y NNA la importancia de su participación en espacios que fomentan valores ciudadanos y que serán de gran aporte para su familia y para la comunidad. Con el apoyo de los líderes comunitarios del sector, se difundió la convocatoria a los talleres lúdicorecreativos. Con grupos de 25 personas, entre niños, niñas, jóvenes y adultos; se desarrollaron talleres que tenían como finalidad fomentar valores que puedan mejorar la convivencia, tanto por medio de juegos como de espacios de diálogo que fortalezca los lazos entre los habitantes del sector.



¿Qué acciones ya están en marcha por los Barrios en el corto y mediano plazo?



Secretaría Distrital de Educación:

IED Villas de San Pablo (Megacolegio)

Matrícula: 3.400 estudiantes

PAE: 2.500 raciones

Programas calidad educativa: bilingüismo, doble titulación, programa de lectura y escritura, inclusión, fortalecimiento estudiantes 11 grado.

Convivencia escolar: focalizada en estrategia de acompañamiento socioemocional y apoyo psicosocial, y estrategia de educación en salud sexual y reproductiva, y prevención de embarazo adolescente.

Para Caribe Verde se cuenta con atención educativa a población de esta zona desde otras instituciones. Para este caso se brinda transporte escolar para movilizar a los niños y jóvenes: 5 rutas escolares directas de Caribe Verde a otras IED, que movilizan en total a 190 estudiantes.

Universidad al Barrio: 83 jóvenes de Caribe Verde y 62 jóvenes de Villas de San Pablo becados.



Secretaría Distrital de Desarrollo Económico

Se invita a mayores de 17 años, que no estén vinculados laboralmente y que cuenten con un nivel básico de inglés a postularse a una beca para estudiar inglés para el trabajo, orientada a trabajar en el sector BPO. Inscribirse en la página web

www.barranquilla.gov.co/inglesparaeltrabajo.

Se invita también a los emprendimientos y personas con idea de negocio a inscribirse en la unidad de apoyo al empresario, que cuenta con acompañamiento en diferentes servicios, tales como talleres de emprendimiento, asesoría en finanzas, marketing digital, aspectos legales, planeación estratégica, contabilidad, entre otros. Enviar un correo a compite@barranquilla.gov.co.



Oficina de la Mujer, Equidad y Género

Caribe Verde:

12 mujeres víctimas de violencia recibieron orientación y atención integral psicológica, jurídica y de acceso a derechos.

Se realizó una jornada de sensibilización con las mujeres de la comunidad sobre derechos de las mujeres y se promovió el derecho a una vida libre de violencias, las mujeres aprendieron a identificar los distintos tipos de violencia y la ruta de atención.

Villas de San Pablo:

Se realizó una jornada de servicios de derechos sexuales y reproductivos para las mujeres de Villas de San Pablo.

Se realizó una jornada de sensibilización con las mujeres de la comunidad sobre derechos de las mujeres y se promovió el derecho a una vida libre de violencias, las mujeres aprendieron a identificar los distintos tipos de violencia y la ruta de atención.

13 mujeres víctimas de violencia recibieron orientación y atención integral psicológica, jurídica y de acceso a derechos.



Tránsito

Instalación de señalización:

Calle 130 entre 9g y 7

Calle 134 entre 9 y 7

Conjuntos Coralía, Bávaro, Palmeras 3



Oficina de Servicios Públicos

Atención a disposición inadecuada de residuos y desbordamiento de alcantarillado

Palmeras I – Calle 130 # 9 - 87

Palmeras III – Diagonal 136 # 9 - 53

Coralía - Calle 134 # 8g 101

Villas del Caribe - Calle 131 # 9 125

¿Qué acciones ya están en marcha por los Barrios en el corto y mediano plazo?



Secretaría de Obras Públicas

Canalización de arroyos y atención a desbordamiento del arroyo León, Pavimentación calle 120 entre 10 y 9, Construcción deprimido peatonal



Agencia Distrital de Infraestructura

Mantenimiento a bulevar Caribe Verde
Calle 134 entre 9 y 9g
Calle 130 y 134 con 9g.
Lote privado abandonado – Calle 130 # 7
Calle 120 entre 7 y 9g (cerca del arroyo)



Alumbrado Público de Barranquilla

Mantenimiento alumbrado Carrera 9 g, todo el bulevar.
Iluminación instalada Calle 134 entre 9 y 9g
Verificación proyecto de expansión en Carrera 7N # 130 –
aparece como funcionando, pero falta iluminación.
Calle 8D # 130 - 58



Secretaría de Gobierno

Jornadas de esterilización animal



Secretaría Distrital de Desarrollo Económico

Desarrollo de cursos en convenio con el SENA y análisis para la prestación de cursos de barbería a jóvenes en riesgo de consumo de sustancias psicoactivas



Oficina para la Seguridad y Convivencia Ciudadana

Conformación y fortalecimiento de frentes de seguridad
Atención a jóvenes en situación de conflictividad



Secretaría de Cultura y Patrimonio

Adecuación de sede para Casa de Cultura dentro de Caribe Verde



Secretaría Distrital de Salud

Construcción de un CAMINO con servicio de urgencias

Anexos

Caribe Verde

Problemática	Barrio	Lugares que la comunidad ha identificado
Mala prestación del servicio de Acueducto	Caribe Verde	<ul style="list-style-type: none"> Ciudad Caribe casas Proyecto Bávaro Cra 7N 130-24 Mz 15 Ciudad Caribe Cra 9G # 131-31 Cra 7 N # 131 -99 (conj ciudad caribe) Calle 130 # 9-87
Desborde de aguas negras: se requiere ampliación y mantenimiento	Caribe Verde	<ul style="list-style-type: none"> Calle 130 # 9-87 Calle 134 # 8g -101 Cra 7N 130-24 Mz 15 Ciudad Caribe Cra 134 carrera 9 Calle 130 carrera 9G
Falta de iluminación, calles oscuras	Caribe Verde	<ul style="list-style-type: none"> Vía de entrada y andenes. Calle 134 # 8g -101 Cra 9 entre calles 130 y 128 Calle 129 entre carrera 8 a las 9 Cra 7N 130-24 Mz 15 Ciudad Caribe Calle 128 con 8g Cra 129 # 9-207 (Conjunto Encanto Caribe) Cra: 9G N. 131-31 KRA 9G CON CALLE 110 (ENTRADA A CARIBE VERDE)
Pavimentación de vías	Caribe Verde	<ul style="list-style-type: none"> Calle 130 con Cra 9 Calle 134 # 8g -101 Carrera 7n #130-24 mz 15 Intersección entre Caribe Verde y Villas de San Pablo Calle 136 con cra 9G
Intervenir Botaderos de basuras	Caribe Verde	<ul style="list-style-type: none"> Calle 134 carrera 9 Cra 9G entre 129 y 134 Bulevares de la calle 130 con Cra 9 Calle 134 # 8g -101 Carrera 7n #130-24 mz 15 Ciudad Caribe Cll 136 # 9-160 Calle 128 # 8g esquina Calle 130 con cra 8 Cra 7 N # 131 -99 conjunto ciudad caribe (al frente)
Microintervenciones viales: cruce peatonal y retorno	Caribe Verde	<ul style="list-style-type: none"> Circunvalar
Microintervenciones viales	Caribe Verde	<ul style="list-style-type: none"> Boulevard caribe verde Calle 130 #9-87 Calle 134 # 8g -101 Cra: 9G N. 131-31 Carrera 7n #130-24 mz 15 Ciudad Caribe
No cuenta con atención de urgencias en el puesto de salud (Villas de San Pablo)	Caribe Verde	<ul style="list-style-type: none"> Villas de San Pablo
Ampliación cobertura alcantarillado / Falta alcantarillado	Caribe Verde	<ul style="list-style-type: none"> Ciudad Caribe casas y edificios
Andenes deteriorados - movilidad restringida en andenes	Caribe Verde	<ul style="list-style-type: none"> Bulevar y zonas verdes
Mantenimiento de canchas y parques	Caribe Verde	<ul style="list-style-type: none"> Bulevar Parque de villa San Pablo

Problemática	Barrio	Lugares que la comunidad ha identificado
Construcción de parques	Caribe Verde	<ul style="list-style-type: none"> • Calle 134 # 8g -101
Intervenciones a jóvenes (Enfrentamientos entre pandillas)	Caribe Verde	<ul style="list-style-type: none"> • Cra9g # 131-30 • Cra 7N 130-24 Mz 15 Ciudad Caribe
Atención a zonas de invasión/ Asentamientos Informales	Caribe Verde	<ul style="list-style-type: none"> • Ciudadela de paz
Intervención en lugares consumo y venta de drogas	Caribe Verde	<ul style="list-style-type: none"> • Boulevard Caribe verde • Carrera 9g # 131-30 • Palmeras 1 (conjunto) • Carrera 9 con calle 130 • Carrera 9g sobre la calle 130 (frente al conjunto palmeras del caribe I) • parqueaderos comunales mz19 • Cra 7N 130-24 Mz 15 Ciudad Caribe • Parque entre Caribe Verde y Villa de San Pablo
Mala prestación del servicio público (fluctuación del voltaje)	Caribe Verde	<ul style="list-style-type: none"> • Todos los conjuntos • Calle 130 #9 -87 • Carrera 7n # 130-24 mz 15 Ciudad Caribe • Calle 131 # 9 -125 • Carrera 8e # 130 • Mz 19 proyecto grama caribe verde casa de dos pisos • Calle 130 # 9 -87 • Cra 129 # 9-207 (frente al Conjunto Encanto Caribe) • Calle 134 carrera 9 • Palmeras del caribe 1
Intervención en zonas de robos y atracos	Caribe Verde	<ul style="list-style-type: none"> • Parte de atrás de Caribe Plaza
Mantenimiento y adecuación de infraestructura existente de arroyos	Caribe Verde	<ul style="list-style-type: none"> • Avenida Caribe Verde a la altura del arroyo León
Atención animal en condición de calle (esterilización)	Caribe Verde	<ul style="list-style-type: none"> • Caribe Verde
Cobertura Gas Natural	Caribe Verde	<ul style="list-style-type: none"> • Cra 7N 130-24 Mz 15 Ciudad Caribe
Canalización de arroyos	Caribe Verde	<ul style="list-style-type: none"> • Calle 134 # 8g -101 • Calle 128 • Calle 130 con cra 9g • CRA 9g Avenida caribe verde

Problemática	Barrio	Lugares que la comunidad ha identificado
Intervención en lugares Consumo y venta de drogas	Villas de San Pablo	<ul style="list-style-type: none"> • Detrás del centro de integración • En el monte ubicado detrás de las torres amarillas
Intervención en zonas de robos y atracos	Villas de San Pablo	<ul style="list-style-type: none"> • Problemática generalizada • Cra 29D # 143C
Ocupación irregular del espacio público (recuperación de espacio público)	Villas de San Pablo	<ul style="list-style-type: none"> • Carrera 28C. La vía es tomada por los vehículos como parqueadero
Zonas emmontadas	Villas de San Pablo	<ul style="list-style-type: none"> • Carrera 29A con calle 143B • Carrera 30 • Alrededor del CDI • Detrás del polideportivo
Reductores de velocidad	Villas de San Pablo	<ul style="list-style-type: none"> • Carrera 28 con calle 143 (semáforo) • Entrada a la urbanización desde Pinar del Río.
Falta iluminación - calles oscuras	Villas de San Pablo	<ul style="list-style-type: none"> • Calle 134 • Calle 144 • Diagonal 138 # 10-64 (Conjunto parques de bolívar 2) • En el sector donde se está construyendo el complejo social NU3 • Parque tramo 20 • CAI
Mala disposición de las basuras en el espacio público	Villas de San Pablo	<ul style="list-style-type: none"> • Diagonal 138 con cra 10
Mantenimiento de las vías (huecos y reparcheo)	Villas de San Pablo	<ul style="list-style-type: none"> • Calle 143 • Calle 143 # 27 • Calle 143C • Calle 143 # 29 • Calle 143B con cra 29A
Desborde de aguas negras: se requiere ampliación y mantenimiento	Villas de San Pablo	<ul style="list-style-type: none"> • Calle 143C desde el arroyo
Pavimentación de vías	Villas de San Pablo	<ul style="list-style-type: none"> • Diag 136 # 9c (CDI) • Diagonal 138 (parte final)
Mala prestación del servicio público de Energía eléctrica	Villas de San Pablo	<ul style="list-style-type: none"> • Diagonal 138 # 10-64
Aumentar Cobertura educativa pública (construcción)	Villas de San Pablo	<ul style="list-style-type: none"> • Megacolegio Villas de San Pablo

Problemática	Barrio	Lugares que la comunidad ha identificado
Mantenimiento y adecuación de infraestructura existente	Villas de San Pablo	<ul style="list-style-type: none">• Limpieza arroyo Los Mellos
Mejoramiento de entorno	Villas de San Pablo	<ul style="list-style-type: none">• En las manzanas 19 y 15 (Los bloques)
Mantenimiento de Canchas y parques	Villas de San Pablo	<ul style="list-style-type: none">• Parque tramo 20
Atención a zonas de invasión/Asentamientos Informales	Villas de San Pablo	<ul style="list-style-type: none">• Pinar del río
Mantenimiento infraestructura educativa	Villas de San Pablo	<ul style="list-style-type: none">• CDI Villas de San Pablo
Cobertura Gas Natural	Villas de San Pablo	<ul style="list-style-type: none">• Diagonal 138 #10-64
Largos tiempos de atención y poca disponibilidad de citas en salud	Villas de San Pablo	<ul style="list-style-type: none">• Paso Villa San Pablo
No cuenta con atención de urgencias el puesto de salud (necesidad ampliación)	Villas de San Pablo	<ul style="list-style-type: none">• Paso Villa San Pablo

NOTA ACLARATORIA

El Plan de Acción Barrial es un documento elaborado por y para los barranquilleros. Por lo tanto, queremos que seas tú quien siga construyéndolo. Si tienes comentarios, sugerencias, dudas o posibles soluciones a las problemáticas de tu barrio aquí identificadas, por favor escríbenos a:

asivomibarrío@barranquilla.gov.co



ALCALDÍA DE
BARRANQUILLA



Soy **BARRANQUILLA**