



Juan Mina

PLAN DE
ACCIÓN BARRIAL



ALCALDÍA DE
BARRANQUILLA

| Soy BARRANQUILLA

Plan de Acción Barrial • Juan Mina

República de Colombia
Alcaldía Distrital de Barranquilla
Gerencia de Ciudad
Septiembre de 2023

Jaime Pumarejo Heins
Alcalde de Barranquilla

Juan Manuel Alvarado
Gerencia de Ciudad

Diana Mantilla
Secretaría de Planeación

Katherine Diart
Secretaría Distrital de Desarrollo Económico

Bibiana Rincón
Secretaría Distrital de Educación

Santiago Vásquez
Secretaría Distrital de Gestión Social

Jeniffer Villarreal
Secretaría Distrital de Gobierno

Humberto Mendoza
Secretaría Distrital de Salud

Sandra Herrera
Secretaría Distrital de Tránsito y Seguridad Vial

Angelo Cianci
Secretaría Distrital de Control Urbano y Espacio Público

Rafael Lafont
Secretaría Distrital de Obras Públicas

María Teresa Fernández
Secretaría Distrital de Cultura y Patrimonio

Helda Marino Mendoza
Oficina De La Mujer, Equidad y Género

Miguel Castillo
Oficina de Servicios Públicos

Nelson Patrón
Oficina para la Seguridad y Convivencia Ciudadana

Alberto Salah
Agencia Distrital de Infraestructura

Henry Cáceres
Barranquilla Verde

Katia Navarro
Siembra Barranquilla

Carlos Sarabia
Alumbrado público de Barranquilla

Agradecimientos especiales:

Lizeth Navarro
Alex Gómez
Fabian Heilbron
Armando Gómez
Jorge Espitaleta
Jorge Villalón Donoso
Fabiola Hernández Lastra

Plan de Acción Barrial - Juan Mina

Alcaldía Distrital de Barranquilla

Editor

Juan Manuel Alvarado Nivia
Gerente de Ciudad

Autores

Diana Riquer, Jeniffer Anaya, José Teran, Luis Javier Rodríguez, María Camila Linero, María Amaya, Marianela Pérez, Melissa López, Ramón Montes, Roberto Hernández, Silvia Tibaduiza, Valentina Vanegas.

Colaboradores

Adis Diazgranados, Ana María Abello, Armando Movilla, Carlos Avendaño, Camilo Barraza, Cristian Upegui, Cristina Rada, Dario Sarmiento, Edgar Polo, Erminda Leal, Fernando Fernández, Francisco Silvera, Jesús Moscoso, José Gomez, José Yépez, Julio Benavides, Luisa Mora, María Clara Monsalve, Martha Lacouture, Martha Rodríguez, Marta Pereira, Miguel Castillo, Omayra Pinto, Rayza Quiroz, Rubén Ahumada, Shadia Ibrahim, Valery Ortiz, Valmiro Narváez, Vianet Niebles, Zunny Osorio.

Diseño

Jhonys Martínez

Primera edición
Impreso en Colombia
Barranquilla - Atlántico
Gerencia de Ciudad
Alcaldía Distrital de Barranquilla
Septiembre, 2023.

El Plan de Acción Barrial es una hoja de ruta propuesta por los habitantes del barrio Juan Mina, en conjunto con la Alcaldía Distrital de Barranquilla, que muestra cómo la gente vive su barrio, cómo sueña su barrio, y cuáles son las posibles soluciones a las necesidades y requerimientos de su comunidad en un horizonte a 10 años.

Este documento base, que aún se encuentra en proceso de construcción, está abierto a aportes, comentarios y sugerencias que puedes enviar a:

asivomibarrío@barranquilla.gov.co

¡Anímate a participar!

CONTENIDO

Introducción



01 Conceptos básicos

¿Qué es un Plan de Acción Barrial?
Paso a paso

ASÍ NACIÓ MI BARRIO



02 Historia

Línea de tiempo

ASÍ VIVO MI BARRIO



03 Características generales

Características físicas, Infraestructura disponible, características socioeconómicas, inversiones realizadas.

ASÍ CONSTRUYO MI BARRIO



04 Participación ciudadana

¿Qué quiere la gente?,
cartografía social,
calificativos base.

ASÍ QUIERO MI BARRIO



05 Plan/ruta

Calificativos (objetivos),
escenarios temporales, fichas de proyectos.

Barranquilla ha tenido una transformación positiva en estos últimos años, pero todavía falta lo más importante, acercarnos al barrio, a nuestros ciudadanos, para mejorar la calidad de vida y el bienestar que la comunidad necesita y merece. El barrio, más allá de ser el lugar en el que vivimos, es la pequeña fracción de ciudad desde donde las personas construyen su presente y su futuro, luchan por satisfacer sus necesidades básicas, construyen historia y cultura alrededor de sus familias y relaciones con sus vecinos.

“Así vivo mi barrio” es la plataforma desde la cual todos los secretarios y funcionarios de la administración hemos mantenido un diálogo permanente y abierto con los ciudadanos, buscando tener en cuenta todas las opiniones para saber de primera mano cuáles son las situaciones que tenemos que intervenir y mejorar.

De ese ejercicio, hicimos una priorización de necesidades y hoy volvemos aquí con un Plan de Acción Barrial, que es un paso a paso de la solución a cada una de esas problemáticas, para construir el barrio en el que la gente quiere vivir.

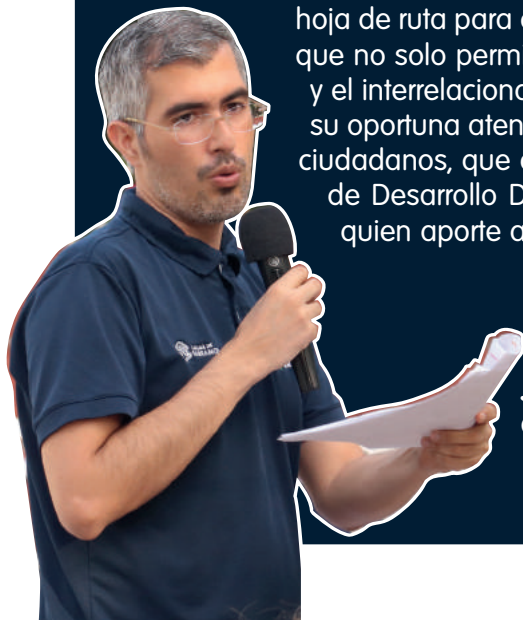
De esta forma, avanzaremos con nuevas metas y grandes retos, que permitirán continuar con la transformación alcanzada en los últimos 14 años, sin dejar de lado las vivencias de los barranquilleros desde sus propios barrios.

Jaime Pumarejo Heins
Alcalde de Barranquilla



Desde la Alcaldía Distrital de Barranquilla hemos venido trabajando, a lo largo de los últimos años, en la planeación y construcción de una ciudad que surja desde las comunidades, y que atienda los deseos y necesidades de todos los barranquilleros. Para esto, la Gerencia de Ciudad ha fungido como facilitador en el desarrollo de ejercicios de escucha activa y co-creación, que promueven el acercamiento entre la ciudadanía y la administración pública, tales como el programa Así Vivo Mi Barrio.

Como resultado de este proceso de interacción se tiene el Plan de Acción Barrial, una hoja de ruta para cada uno de los barrios de la ciudad durante los próximos 10 años, que no solo permite la identificación de problemáticas propias de cada comunidad, y el interrelacionamiento de las mismas con las dependencias administrativas para su oportuna atención; sino, también, la estructuración de soluciones por parte de los ciudadanos, que amplíen y fortalezcan lo establecido en instrumentos como el Plan de Desarrollo Distrital. De este modo, lograremos que sea la misma ciudadanía quien aporte a la transformación social, para construir la Barranquilla que merece.



Juan Manuel Alvarado Nivia
Gerente de Ciudad

01

CONCEPTOS BÁSICOS

- ¿Qué es Así Vivo Mi Barrio?
- ¿Para qué sirve?
- ¿Cómo se hizo?
- ¿Cuál fue el resultado?



¿Qué es?

Es un espacio de opinión, discusión y construcción colectiva que se desarrolla entre la administración local y los miembros de una comunidad.



¿Para qué sirve?

Permite que la comunidad presente las principales problemáticas de su territorio a la administración local, de manera que esta pueda evaluarlas, priorizarlas y atenderlas.

¿Cómo se hizo?

Con ayuda de la comunidad se recopiló información sobre la historia y características de su barrio, sus habitantes y sus condiciones de vida.



¿Cuál fue el resultado?

Se elaboró un diagnóstico de necesidades a partir de los cuales la administración evaluó la viabilidad de los proyectos, como soluciones a corto, mediano y largo plazo.



Paso a paso del

Plan de Acción Barrial

1
Espacio
"Así vivo mi
barrio"



2
Diagnóstico
barrial



3
Validación
con la
comunidad



**Plan de
acción interno**



**Plan de
acción final**



Implementación



Seguimiento





02

ASÍ NACIÓ MI BARRIO

En este capítulo del Plan de Acción Barrial encontrarás un poco de la historia del barrio Juan Mina: quiénes fueron los primeros propietarios, cómo fue el proceso de poblamiento comunitario, cómo estaban constituidas las primeras viviendas, y cómo fueron creciendo y evolucionando los barrios hasta llegar a ser lo que son hoy. Además, conocerás a algunos de los personajes ilustres que crecieron en sus calles, sus principales logros y sus aportes a la comunidad.



A mediados del siglo XIX y según la ley del 7 de octubre de 1857, Juan Mina se constituye como una agregación de Barranquilla. Este aspecto fue reafirmado por leyes posteriores como la ley del 26 de diciembre de 1862 y la ley 44 de 1876.




No obstante, a inicios del siglo XX Juan Mina seguía desconectada de la ciudad; no había carretera entre Barranquilla y Tubará, solo había un camino. El geógrafo Vergara y Velasco quien visitó la zona, entrega una breve descripción del recorrido que realizó desde Barranquilla hacia Tubará, que decía lo siguiente:

“En la vía de Barranquilla a Tubará el ascenso del cerro de este nombre parece de lejos imposible, por presentarse como rocosa muralla de cuya cima se divisa al E. a Galapa, al N.E. a Salgar, al S.E. el Magdalena, lo cual constituye un hermoso panorama en los días despejados”


La carretera que une a Barranquilla y Tubará se construyó probablemente en la década de 1920, cuando se empezó a sembrar algodón para abastecer a la fábrica de tejidos Obregón, de ahí viene el nombre de Carretera del Algodón. Esto indica que Juan Mina estaba llena de bosques hasta principios del siglo XX.




Con la construcción de la carretera, el corregimiento de Juan Mina se relaciona no sólo con Tubará, sino también con las transformaciones políticas y económicas de Barranquilla. Desde 1960 hasta 1990, Barranquilla vivió un proceso de decadencia urbana y económica debido al fracaso de empresas dedicadas a las industrias como la del algodón. En paralelo, el corregimiento de Juan Mina se consolidó con un tejido urbano que contaba con algunos servicios públicos como alumbrado público, electricidad y agua potable. La caída del trabajo rural y la cercanía con Barranquilla, atrajo a las industrias para que se instalaran en la zona, entre estas se encontraban algunas empresas como la Ladrillera Barranquilla Ltda. y Concreto Premezclado (hoy en día Holcim S.A). El asentamiento de empresas en la zona trajo consigo la extensión de la infraestructura de servicios públicos y la consolidación de Barranquilla como un eje urbano en la región Caribe, pese a los momentos de dificultad.



El corregimiento de Juan Mina se convirtió entonces en un poblado que recibió personas desplazadas. En 1985, en una nota periodística, Patricia Escobar resaltaba las dificultades que la aquejaba: “El centro de salud aunque relativamente nuevo se está cayendo y no tiene agua ni medicamentos. Las calles todas son polvorientas y solo hay cien metros pavimentados a la entrada. El burro es el vehículo más utilizado, las caminadas son frecuentes y la espera de un bus intermunicipal da para escribir una novela....Los habitantes de Juan Mina, como muchos barranquilleros, no tienen agua, pero lo peor de todo, es que ni siquiera tienen la esperanza de tenerla por ahora, puesto que no tienen ni la tubería de conducción que muchos barrios a los que nunca les llega el precioso líquido ya tiene desde hace muchos años”. (Apartes del artículo “Un barrio aislado que más parece un pueblo”. Patricia Escobar, Periódico El Herald, febrero 9 de 1985)



Entre los años 1992 y 1995 persistían las condiciones de vulnerabilidad del corregimiento; sus habitantes en ese momento llevaron a cabo acciones para la obtención de servicios públicos como el agua. En 1995, con el apoyo de la Junta de Acción Comunal bajo el liderazgo del señor Gerardo Pardo y por solicitud de la comunidad, se logró adecuar la tubería de gas. Desde el año 2000, a causa de la violencia en Colombia, surgieron asentamientos de personas desplazadas en los alrededores de Juan Mina como Pinar del Río y la finca El Tamarindo en el año 2001. Ese mismo año, los habitantes volvieron a colocar una acción popular con el objetivo de regularizar el servicio de agua en su territorio, logrando entrar en funcionamiento mucho tiempo después de manera formal, el servicio de acueducto gracias a una convergencia entre la comunidad bajo el liderazgo de Iris Heilbron, la alcaldía liderada por el alcalde Guillermo Hoenigsberg y el gobierno nacional con el presidente Álvaro Uribe Vélez durante su segundo periodo presidencial. Entre 2004 y 2008 llega una segunda oleada de personas desplazados a la ciudad provenientes de la Zona Bananera, Córdoba, Chocó, Sucre, Santander, Norte de Santander y Bolívar.



A partir del 2008 en el área rural del corregimiento se construye la zona franca La Cayena y luego la Zona Franca Internacional del Atlántico. Esto propició la presión para adquirir los títulos de los terrenos, poniendo en una situación complicada a los ocupantes de la finca El Tamarindo. La llegada de varias empresas, seguido de la construcción de zona franca y la ampliación de la infraestructura de servicios públicos, originó un incremento de la movilidad social y en consecuencia se presentaron nuevas características en los habitantes, quienes pasaron de ser campesinos arrendatarios de los terrenos y colonos, a ser un número grande de habitantes, víctimas del conflicto armado colombiano que atravesaba el país, por lo que incrementaron los niveles de necesidades básicas insatisfechas.




Los orígenes de Juan Mina estuvieron ligados entonces al trabajo rural entre campesinos y terratenientes. Posteriormente, se conforma un tejido urbano asociado al crecimiento del municipio de Tubará, debido al auge de la industria del algodón y a las transformaciones políticas, económicas y sociales impulsadas por la ciudad de Barranquilla.






Con respecto al nombre del corregimiento, de acuerdo a la memoria oral de sus habitantes, lo describen de la siguiente manera:

“Los ocupantes del sector encontraron una región habitada por los animales que se refugiaban en el cerro conocido como Pan de Azúcar, pero antes de entregarse a la agricultura, recorrieron las tierras ya que estaban expuestos al tigre y el león y en sus andanzas encontraron a un anciano con cara de ser indio y le preguntaron por su nombre, él contestó que su nombre era Juan de la Mina y ese es el nombre que registra la historia del corregimiento”



Otras personas indican que el nombre de la población se debe al primer dueño legal de los terrenos durante la época colonial, Juan de Mequejo y el litigio por las tierras que dos siglos después, se daría entre la Compañía Nacional de Minas y Abono y el municipio de Barranquilla. Acerca del problema legal del terreno se cita el siguiente texto:

“El cronista Domingo Malabet, hacia 1876, prestó sus servicios al municipio de Barranquilla para defender los límites del Distrito que estaban en conflicto durante esa coyuntura con la Compañía Nacional de Minas y Abonos, que pretendía suscribir algunos terrenos distritales como baldíos.... se buscaba establecer los límites de la localidad desde principios del siglo XVII hasta finales del XIX, subdividiendo el territorio de Barranquilla en seis porciones de acuerdo a la configuración originaria de sus haciendas...Estas divisiones son: Mequejo, El Carmen, Sabanilla, Guaimaral, Carretal y Las Islas”. (Adriano Guerra, Resumen Histórico de los terrenos de El Carmen, Mequejo, Sabanilla, Guaimaral y Las Islas 2009: 274-275)




Entre otros datos curiosos, de acuerdo con Armando Dugand, la madera utilizada en la construcción y el mantenimiento de los rieles del ferrocarril Bolívar desde 1870 hasta 1940, eran de madera obtenida en la Llanada de Juan Mina:

“Cuando se construyó el ferrocarril de Barranquilla a la Estación Salgar en 1871, prolongado luego (en 1888) hasta la ensenada de Cupino en cuya playa se fundó entonces a Puerto Colombia, se sacaron de los bosques vecinos a la vía férrea y los de comarcas cercanas, inclusive la de Juan Mina, miles sobre miles de polines o traviesas de madera de corazón cuyas dimensiones eran de 15 a 18 cm tanto de ancho como de grueso 1 m 80 de largo. Y en medio siglo que transcurrió mientras funcionó esta empresa (hasta 1936) fueron también muchos millares los polines que se necesitaron para remplazar los que se dañaban”.




En otro párrafo, Dugand escribe sobre la explotación de madera y carbón en Juan Mina, dice al respecto:

“Desde 1960 para acá esta porción ha desaparecido, en unas partes gradualmente, en muchas otras de manera rápida (por tala masiva y quema), al igual que los bosques circunvecinos. Los restos muy escasos que aún quedan aparecen hoy (1970) aislados, inconexos, en extremo degradados por la acción de los campesinos, que los explotan de modo continuo sacando madera y haciendo carbón de leña, el cual se consume todavía en muchos millares de hogares de la ciudad de Barranquilla”.



En síntesis, la comunidad de Juan Mina desde sus orígenes ha atravesado dificultades y ha buscado la manera de solucionarlas. La mayoría de sus habitantes eran campesinos que se dedicaban a la venta de carbón, que era transportado en animales como burros hasta Barranquilla. No contaba con buses para el transporte y mucho menos carreteras, la entrada era por las mangas de los arroyos. Fue una comunidad que ocupó el espacio y lo habitó con autoorganización y autoconstrucción mediante la lucha por la tierra para vivienda, la llegada de campesinos a la zona, poca presencia del Estado desde que empezó y la constante presencia de condiciones poco favorables para avanzar. (Agradecimientos: memoria histórica, Fabiola Hernández Lastra)



Entrada principal a Juan Mina, Carretera del Algodón, 2011.
Foto de Luis Pacheco



Obras de instalación de redes de alcantarillado, 2011.
Foto de Fabiola Hernández



Obras de canalización sobre el arroyo León, 2011.
Foto de Jesús Rico



Entrada principal al colegio Juan Mina, 2011.
Foto de Luis Pacheco.



Carroza de carnaval, 1994, Archivo Privado, Familia Sanabria.



Carnavales del Recuerdo, Comparsa Los Cambamberos, 1995.
Foto de Luis Lara.



Preparación del Altar de la Virgen del Carmen, Archivo Privado,
Familia Sanabria, 1997



Procesión de la Virgen del Carmen, Foto de Luis Lara, 2005.



Celebración de las fiestas, Foto de Luis Lara, 2001.



Calle principal en el año 2011, foto de Luis Pacheco.



Personajes ilustres de **Juan Mina**

Fabián Heilbron

Líder social del corregimiento Juan Mina. Su trabajo se basa en la presentación de proyectos para la prevención de la drogadicción y prostitución en los jóvenes. Ha participado en la gestión para obras de pavimentación, colegios, puesto de salud y acceso.



03

ASÍ VIVO MI BARRIO

A continuación, encontrarás un pequeño recuento de lo que es el barrio Juan Mina, hoy en día: Cuáles son las características físicas del territorio en el que se encuentran; las características socioeconómicas de la población que aquí habita, y la infraestructura disponible para la comunidad.





Características físicas



Ubicación

Barranquilla
(Localidad Sur occidente)



Coordenadas:

10.9558 -74.8917



Área

34,24 hectáreas.



Manzanas

25



Juan Mina



Viviendas 819

49% - Casas
44% - Apartamentos



Límites

-

Población



2.954
Personas



49%
Mujeres



51%
Hombres



Población

Según grupo etario



Niños y Jóvenes

(0 a 18 años)

34%



Adultos

(19 a 59 años)

59%



Personas mayores

(De 60 años en adelante)

6%



Principales actividades realizadas



Trabajar



24,12%



Estudiar



20,21%



Oficios
del hogar



17,61%

El porcentaje restante se dedica a otro tipo de actividades como búsqueda de trabajo, pensionados o rentistas.



ALCALDÍA DE
BARRANQUILLA

| Soy **BARRANQUILLA**

Inversiones realizadas en (2008 - 2021) infraestructura y bienestar social



Gobierno

Equipamientos: 2

- » Comisaría Veintiseis
- » Inspección Veintiseis



Wifi

Antenas: 1

- » Parque Juan Mina



Seguridad

Centro de atención inmediata: 1

- » Subestación Juan Mina



Infraestructura

Arroyos canalizados: 1

- » Arroyo Grande

Total ML canalizados: 661,1



Fotos de Antes

Juan Mina



Antigua área verde ubicada en la
carrera 5 entre calles 6 y 7



Antiguo sector aledaño al PASO Juan
Mina (calle 7 entre carreras 6 y 7)



Antiguo sector aledaño al PASO Juan Mina
(calle 7 entre carreras 6 y 7)



Antigua calle 5 con
carrera 5

Fotos de Ahora Juan Mina



Antigua área verde ubicada en la
carrera 5 entre calles 6 y 7



Centro de Vida



Actual calle 5 con carrera 5



PASO



Institución Educativa
Juan Mina



Centro de Desarrollo Infantil

Equipamiento Disponible

Convención

 Educación	 Centros de Desarrollo Infantil
 Recreación y Deporte	 Salud
 Centros de Vida para personas mayores	 Espacio Público
 Seguridad y Justicia	 Cultura
 Biblioteca	 Participación Ciudadana
 Casa Lúdica	 Gobierno



04

ASÍ CONSTRUYO MI BARRIO

En esta sección encontrarás el reflejo del trabajo de campo realizado por la Alcaldía Distrital de Barranquilla con la comunidad del barrio Juan Mina, para la identificación de las principales problemáticas que aquí se concentran, y la construcción de un imaginario de barrio basado en las necesidades, requerimientos y deseos de la población.





ALCALDÍA DE BARRANQUILLA
TEL: 310-263.200-1

FIRMADO DE ASISTENCIA A EVENTOS (EXTERNO)

TIPO DE EVENTO: **AL VIVO EN BARRIO** DIRECCIÓN: **SECRETARÍA DE PLANEACIÓN Y POLÍTICAS PÚBLICAS**

TÍTULO DEL EVENTO: **SESIONES DE CONSULTA PÚBLICA PARA LA ELABORACIÓN DEL PLAN DE ACCIÓN BARRIAL** LOCALIDAD: **BOGOTÁ**

PROYECTO: **SESIONES DE CONSULTA PÚBLICA PARA LA ELABORACIÓN DEL PLAN DE ACCIÓN BARRIAL** MUNICIPIO: **BARRANQUILLA**

No.	NÚMERO Y APELLIDOS	IDENTIFICACION	RANGO				TELÉFONO	SEXO	ORGANIZACIÓN	ETNIA				CORREO ELECTRÓNICO	FIRMA
			1	2	3	4				1	2	3	4		
1	ALVARO TORRES	95662558				312120092	M								
2	LUIS MORA	52823300				3104797100	M								
3	JOSE ANTONIO	28229000				312120092	M								
4	MARCELA	28229000				312120092	F								
5	ROSA ANGELA	10020000				312120092	F								
6	JOSE ANTONIO	10020000				312120092	M								
7	LUIS ANTONIO	10020000				312120092	M								
8	LUIS ANTONIO	10020000				312120092	M								
9	MARIA ANTONIA	10020000				312120092	F								
10	JOSE ANTONIO	10020000				312120092	M								

AUTORIZACION PARA EL TRÁMITE DE DATOS: El presente documento personaliza el uso de información y datos del participante con la disposición en los sistemas de información, incluidos los, respecto al empadronamiento de la Alcaldía Municipal de Barranquilla para tal fin.

Para RANGO DE EDAD: Mayor que una X en la columna 1 = 17 a 18 años, 2 = 19 a 28 años, 3 = 29 a 38 años, 4 = Mayor de 40

Para SEXO: Mayor que una X en la columna 1 = hombre, 2 = mujer, 3 = Masculino, 4 = Femenino (Otro)

Para GRUPO ÉTNICO: Mayor que una X en la columna 1 = Aborígenes, 2 = Pájaros, 3 = Raíz, 4 = PCM (Urbano), 5 = Pongo

Fecha de verificación: 07/06/2013
Hoja No. 01 de 01

Cartografía Social

Convención

- | | | | |
|---|--|--|---|
|  | Inseguridad |  | Consumo y venta de drogas |
|  | Jóvenes en situación de conflicto |  | Falta de paisajismo y arbolización |
|  | Arroyos sin canalizar |  | Falta de mantenimiento de infraestructura IED |
|  | Vías sin mantenimiento |  | Sin atención de urgencias |
|  | Vías sin pavimentar |  | Falta de reemplazo de luminarias |
|  | Malá disposición de basuras |  | Falta de alumbrado público |
|  | Lugares abandonados |  | Ocupación irregular del espacio público |
|  | Infraestructura sin mantenimiento |  | Cobertura de alcantarillado insuficiente |
|  | Intervención de zonas de robos y atracos |  | Servicios públicos deficientes |
|  | Puente sin mantenimiento |  | Desborde de aguas negras |
|  | Cortes de agua/-mala prestación del servicio |  | Intervención vial |
|  | Intervenir botaderos de basura |  | Podas |
|  | Falta de parques y canchas |  | Parques y canchas sin mantenimiento |



Nivel de Accesibilidad y cercanía

	Centros de vida	Centros de Desarrollo Infantil	Instituciones Educativas Distritales	Parques	Salud	Deporte
Proporción de personas que viven cerca a:	100%	100%	100%	100%	100%	100%
Disponibilidad promedio:	10 cupo por cada 10 personas mayores vulnerables	10 cupo por cada 10 niños (0 a 5 años) vulnerables	10 cupos por cada 10 jóvenes en edad escolar	1 m2 por cada 10 personas	3 citas al año por cada persona	10 m2 por cada 10 personas
¿Qué quiere la gente?	Población Satisfecha ✓	Población Satisfecha ✓	Población Satisfecha ✓	Población Satisfecha ✓	Mayor acceso a servicios de salud	Población Satisfecha ✓

¿Cómo se calculó la disponibilidad y cercanía?

Acceso: se tomó como referencia un radio de 1.000 metros y se identificó cuántas personas contaban dentro de este rango con la infraestructura determinada, y cuántos no.

Disponibilidad: se promedió la razón de oferta y demanda de cada equipamiento teniendo en cuenta la capacidad instalada y el número de personas que podrían ser beneficiarias de acuerdo con los criterios de selección de cada uno.

Opinión sobre **Accesibilidad**



Espacio recreativos

En nuestro barrio contamos con un parque que es muy viejo ya, necesitamos que este sea reconstruido y que le incluyan juegos infantiles que beneficien a nuestros niños, niñas y jóvenes del barrio.



Salud

El PASO con el que contamos funciona a medias; casi siempre remiten a los pacientes a otros centros asistenciales, no cuenta con medicamentos, no tenemos el servicio de urgencias y el servicio a los pacientes por parte del personal médico no es el mejor, ya que nos vemos sometidos a malos tratos.



Educación

Contamos con la IED 176 que fue reconstruida ya hace un tiempo. Actualmente su fachada tiene que entrar en mantenimiento, ya que se encuentra deteriorada. Así mismo, no todos los salones tienen aire acondicionado, la sede de primaria debe mejorar sus pisos y baños.

Educación superior

En nuestro barrio no contamos con oferta institucional del SENA ni del UAB para que nuestros jóvenes continúen con sus estudios y puedan conseguir mejores empleos que les permita construir un proyecto de vida estable.



CDV

Actualmente se encuentra cerrado. Cuando disponemos de sus servicios, normalmente se benefician 45 personas aproximadamente. Para nosotros es necesario que se logre su apertura prontamente, para que los adultos mayores puedan recibir los beneficios de este programa en el barrio.

Testimonios

Jorge Espitaleta

Tengo 50 años de vivir aquí en Juan Mina. Cuando llegué a este barrio, era una zona totalmente enmontada. Ya hoy en día tenemos este parque. La cancha que tenemos ya existía, pero ahora se encuentra en mejores condiciones. Sin embargo, aún tenemos dificultades en ciertas vías que no están pavimentadas y tampoco tienen el alcantarillado. La iluminación pública del barrio está bien, quisiéramos que se revisen algunas zonas que tienen dificultades con las lámparas y las luminarias. En cuanto al servicio de gas, en el barrio hay zonas que contamos con el servicio pero otras no. Tenemos el puesto de salud, sin embargo la atención es muy básica y si se presenta una emergencia toca buscar otro centro de salud. El barrio también cuenta con colegios, sin embargo algunas aulas no tienen aire acondicionado y se hace difícil estudiar en esas condiciones de calor. A pesar de todo esto, mi barrio es un lugar muy bueno, es buen lugar para vivir dado que no tenemos muchos problemas de seguridad como los atracos.



05

ASÍ QUIERO MI BARRIO

Este capítulo es una proyección de lo que será el barrio Juan Mina en el corto, mediano y largo plazo, gracias al trabajo conjunto entre la comunidad y la Alcaldía Distrital de Barranquilla. En esta sección encontrarás las acciones a emprender, relacionadas con proyectos del Plan de Desarrollo Distrital que buscan solucionar las problemáticas planteadas en apartados anteriores.





ASÍ QUIERO MI BARRIO



Espacios públicos limpios y sostenibles

Queremos un barrio limpio, con acceso a parques y zonas verdes, donde todos colaboremos para cuidar el espacio público. Es importante que aprendamos sobre el cuidado del medio ambiente y la tenencia responsable de mascotas para evitar riesgos con los arroyos, y contar con una adecuada disposición de basuras.



Oportunidades para todos

En nuestro barrio, queremos que se promueva la participación ciudadana y se fomente el desarrollo de nuestros proyectos de vida, especialmente con un enfoque de género. Queremos tener la oportunidad de recibir formación y certificación en artes y oficios, y contar con programas de empleabilidad y emprendimiento, así como acceso a la educación técnica y superior.



Seguro y transitable

Queremos calles que sean fáciles de transitar, con buena iluminación, andenes amplios y sombra para caminar tranquilamente. Además, queremos sentirnos seguros y tener un barrio con una comunidad unida y solidaria para poder salir a disfrutar de nuestras terrazas en paz.



Servicios esenciales

En nuestro barrio, deseamos que todos tengamos acceso a viviendas adecuadas, espacios de recreación, educación básica y alimentos saludables a precios justos. Queremos servicios públicos de calidad y tarifas justas, y un barrio donde las mujeres, los adultos mayores y los niños se sientan cuidados y atendidos.



¿Qué tenemos Proyectado?



Seguro y Transitable

Corto Plazo

Intervención en lugares de consumo y venta de sustancias psicoactivas: Se realiza acercamiento con el comandante del Distrito para revisar la problemática que afecta a la comunidad y revisar estrategias para mejorar el accionar de la fuerza pública.

Intervenciones a jóvenes (enfrentamientos entre pandillas): Se programa intervención con el programa bandera de la oficina VUELVE Y JUEGA para la intervención de jóvenes en situación de conflictividad

Intervención en zonas de robos y atracos: Se realiza acercamiento con el comandante del Distrito para revisar la problemática que afecta a la comunidad y revisar estrategias para mejorar el accionar de la fuerza pública.

Parqueaderos irregulares en el espacio público: Reportado a la Oficina de Gestión Operativa de la Secretaría de Tránsito y Seguridad Vial

Mediano Plazo

Reemplazo de luminarias barrio Juan Mina

Seguridad vial: En la intersección de la vía 11 con carrera 8 Corregimiento de Juan Mina: realizar demarcación horizontal de pasos peatonales tipo cebra o tipo cajón sobre los accesos oriental y occidental.

¿Qué tenemos Proyectado?



Atención a jóvenes en situación de conflictividad

Nombre del proyecto: Aprovechamiento del tiempo libre en el Distrito de Barranquilla.

Objetivo: Promover la actividad física, la recreación y el deporte.

Producto: Espacios de ocio y recreación.



Intervención a zonas de consumo y venta de sustancias psicoactivas

Nombre del proyecto: Aprovechamiento del tiempo libre en el Distrito de Barranquilla

Objetivo: Promover la actividad física, la recreación y el deporte

Producto: Espacios de ocio y recreación para jóvenes en el Distrito de Barranquilla



Intervención a zonas de robos y atracos

Nombre del proyecto: Fortalecimiento de la tecnología para la seguridad ciudadana en Barranquilla.

Objetivo: Fortalecer la actividad de vigilancia de la fuerza pública que permita mejorar la seguridad en el Distrito de Barranquilla.

Producto: Desarrollo de un servicio de apoyo financiero para proyectos de seguridad y convivencia ciudadana.



Seguro y Transitable



Intervención de lugares con ocupación irregular del espacio público

Nombre del proyecto: Transformación del Entorno Urbano TEU en el Distrito de Barranquilla

Objetivo: Mejorar el acceso y aprovechamiento del espacio público en importantes corredores viales y comerciales del distrito y en especial en su zona histórica.

Producto: Mejoramiento físico y ambiental del espacio público.



Reemplazo de luminarias

Nombre del proyecto: Mejoramiento del alumbrado público.

Objetivo: Identificar los sectores de la ciudad donde pueda mejorar el sistema de alumbrado público mediante el mejoramiento lumínico, reposición de activos y tele-gestión.

Producto: Luminarias LED instaladas.



Demarcación de pasos peatonales

Nombre del proyecto: Implementación de micro - intervenciones viales.

Objetivo: Mejorar las condiciones de movilidad y seguridad vial en puntos críticos de la ciudad.

Producto: Señalización, dispositivos de canalización de tráfico.



¿Qué tenemos Proyectado?

Corto Plazo

Atención a centro de vida Juan mina:
Personas mayores atendidas a la fecha: 101
beneficiarios residentes del corregimiento. La
apertura del centro de vida 2023 se proyecta
para el mes de mayo.

Durante el 2022 se tuvo una sede en el IED
Juan Mina y en IED Pinar del Río.

Programas y rutas de atención a la mujer:
mujeres víctimas de violencia basada en
genero recibieron acompañamiento
psicológico y jurídico. Igualmente, han
recibido orientación y acompañamiento de
parte de la trabajadora social para el
restablecimiento de sus derechos y de su
núcleo familiar.

Programas y rutas de atención a la mujer: Se
realizaron sensibilizaciones en prevención de
violencias y ruta de atención integral a
mujeres de la comunidad.

Atención a la primera infancia en CDI (Juan
mina)

desborde de aguas negras: Se realiza
traslado a Triple a, para realizar revisiones al
caso

Mantenimiento infraestructura educativa:
para este año no se encuentra proyectado la
intervención en la infraestructura del IED 176



Servicios esenciales

Mediano Plazo

Programas y rutas de atención a la
mujer: Se realizaron jornadas de
sensibilización sobre derechos de las
mujeres, jornadas de prevención de
violencia basada en género y rutas de
atención en la comunidad y se brindara
atención y orientación jurídica, psicológica y
de acceso a derechos a víctimas de
violencia basada en género.

desborde de aguas negras: Realización de
mantenimientos preventivos para evitar
futuros reboses por parte de la empresa
Triple A

Programa de Salud sexual y reproductiva
para jóvenes: Se programará actividad de
IEC durante el III Trimestre del año 2023
para la promoción de los derechos
sexuales y reproductivos en la prevención
de embarazos en la niñez y adolescencia,
otros riesgos asociados al ejercicio
reproductivo y canalización para la ruta a
la oferta en salud sexual y reproductiva.

¿Qué tenemos Proyectado?



Programas de salud sexual y reproductiva

Nombre del proyecto: Asistencia para la promoción y fomento de la salud sexual y reproductiva.

Objetivo: Promover una sexualidad sana, autónoma y responsable.

Producto: : Campañas de salud sexual y reproductiva.



Jornadas de sensibilización en prevención de la violencia

Nombre del proyecto: Estrategia de promoción de derechos y prevención de violencia contra mujeres y niñas.

Objetivo: Sensibilizar a 32.000 personas en derechos, equidad de género y prevención de la violencia.

Producto: 32.000 personas sensibilizadas.



Atención integral a la primera infancia

Nombre del proyecto: Atención integral e intersectorial a primera infancia.

Objetivo: Brindar atención al 100% de las mujeres que lo requieran.

Producto: Casa de la mujer en funcionamiento.



Atención a desborde de aguas negras

Nombre del proyecto: Operación del sistema de alcantarillado por parte de la empresa Triple A.

Objetivo: Reposición de tapas de alcantarilla e infraestructura deteriorada.

Producto: Mejoramiento de la infraestructura de alcantarillado.



Servicios esenciales



Atención a mujeres víctimas de violencia

Nombre del proyecto: Atención y orientación a mujeres y población LGTBI.

Objetivo: Brindar atención al 100% de las mujeres que lo requieran.

Producto: Casa de la mujer en funcionamiento



Mantenimiento de infraestructura educativa

Nombre del proyecto: Ampliación y/o mejoramiento de la infraestructura educativa.

Objetivo: Construir o mejorar la infraestructura de IED.

Producto: Aulas intervenidas

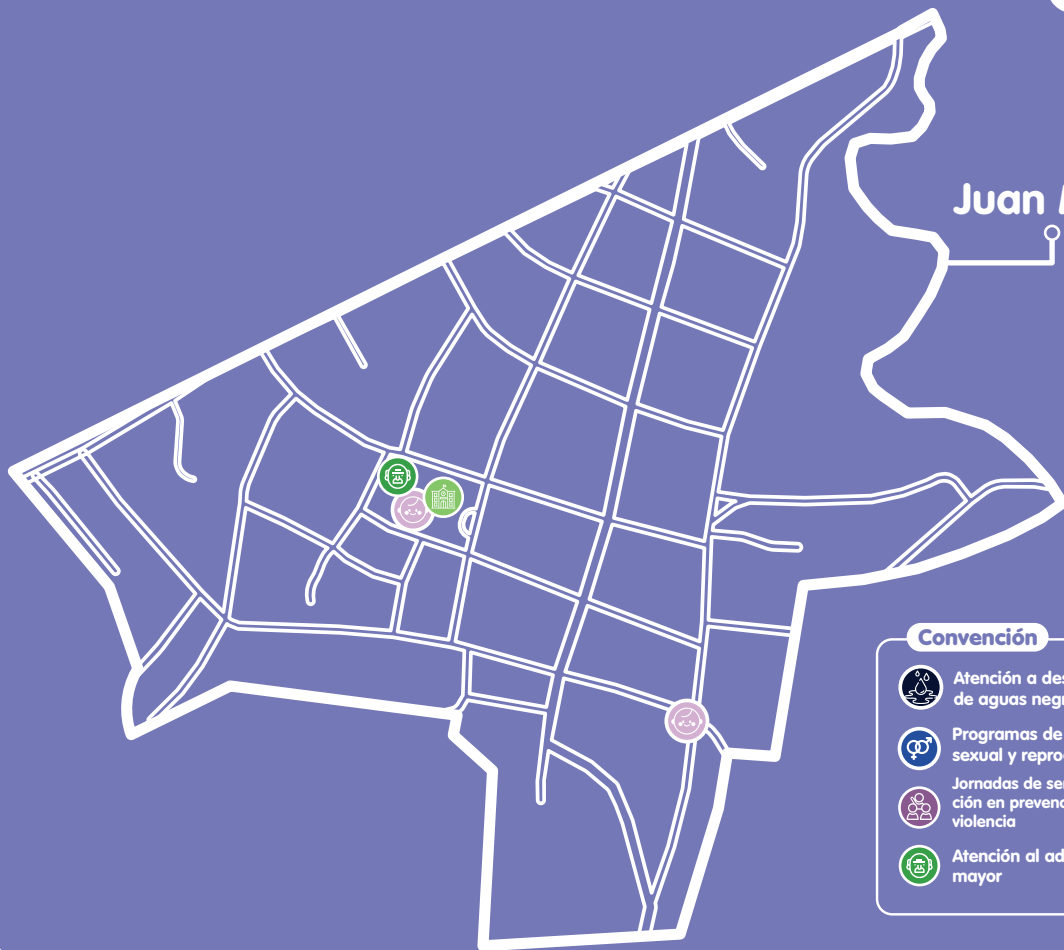


Atención al adulto mayor

Nombre del proyecto: Operación de los Centros de Vida.

Objetivo: Atender anualmente a 8.000 adultos mayores.

Producto: Número de adultos mayores atendidos.



Juan Mina

Convención



Atención a desborde de aguas negras



Programas de salud sexual y reproductiva



Jornadas de sensibilización en prevención de la violencia



Atención al adulto mayor



Atención integral a la primera infancia



Atención a mujeres víctimas de violencia



Mantenimiento de infraestructura educativa

¿Qué tenemos Proyectado?



Oportunidades Para todos

Corto Plazo

Desarrollar jornadas de inscripción, coordinadas con líderes comunitarios en lugares estratégicos del barrio; para identificar, asesorar y socializar la ruta de empleabilidad del Centro de Oportunidades.

Desarrollar jornadas de inscripción, coordinadas con líderes comunitarios en lugares estratégicos del barrio; para identificar, asesorar y socializar la ruta de Desarrollo Productivo del Centro de Oportunidades y la Unidad de Apoyo al Empresario.

Durante la administración actual, en el Centro de Oportunidades se han atendido a través de la Ruta de Empleabilidad a 50 usuarios, de los cuales se han colocado 20 personas. En cuanto a la Ruta de Formación, se matricularon 17 personas, de los cuales aprobaron 16 aprendices.

En la Ruta de Desarrollo Productivo se han registrado 11 empresarios, 8 en la modalidad de emprendimiento y 3 en la modalidad de fortalecimiento.

Difícil acceso al SENA: La admisión de los estudiantes del Sena recae estrictamente en la institución

Difícil acceso universitario (costos, requisitos de ingreso) : Actualmente hay 37 jóvenes de Juan Mina con becas Universidad al Barrio, programas técnicos profesionales. No hay proyección de apertura de más cupos UAB para este año.

Mediano Plazo

Identificar las principales necesidades de los habitantes del barrio en lo relacionado con el empleo. De igual forma, desarrollar estrategias que permitan el acceso a los diferentes canales de registro y servicios en general del Centro de Oportunidades de la Secretaría de Desarrollo Económico.

Desarrollar e implementar estrategias que faciliten la participación de emprendedores y microempresarios en ferias comerciales, donde puedan promocionar sus productos. Facilitar el acceso a apoyos que fortalezcan la capacidad de negocio instalado.

¿Qué tenemos Proyectado?



Ruta de la empleabilidad

Nombre del proyecto: Estrategia para el aumento de la empleabilidad.

Objetivo: Certificar a 9.452 personas en competencias para el trabajo.

Producto: Número de personas certificadas en competencias para el trabajo.



Ruta de desarrollo productivo

Nombre del proyecto: Apoyo para la generación y fortalecimiento de unidades productivas.

Objetivo: intervenir y fortalecer 2.400 unidades productivas.

Producto: 2.400 unidades productivas conformadas, fortalecidas e intervenidas.



Oportunidades Para todos



Acceso a educación superior

Nombre del proyecto: Fortalecimiento y continuidad de la doble titulación.

Objetivo: Implementar la doble titulación en el 100% de las IED

Producto: IED con programa de doble titulación

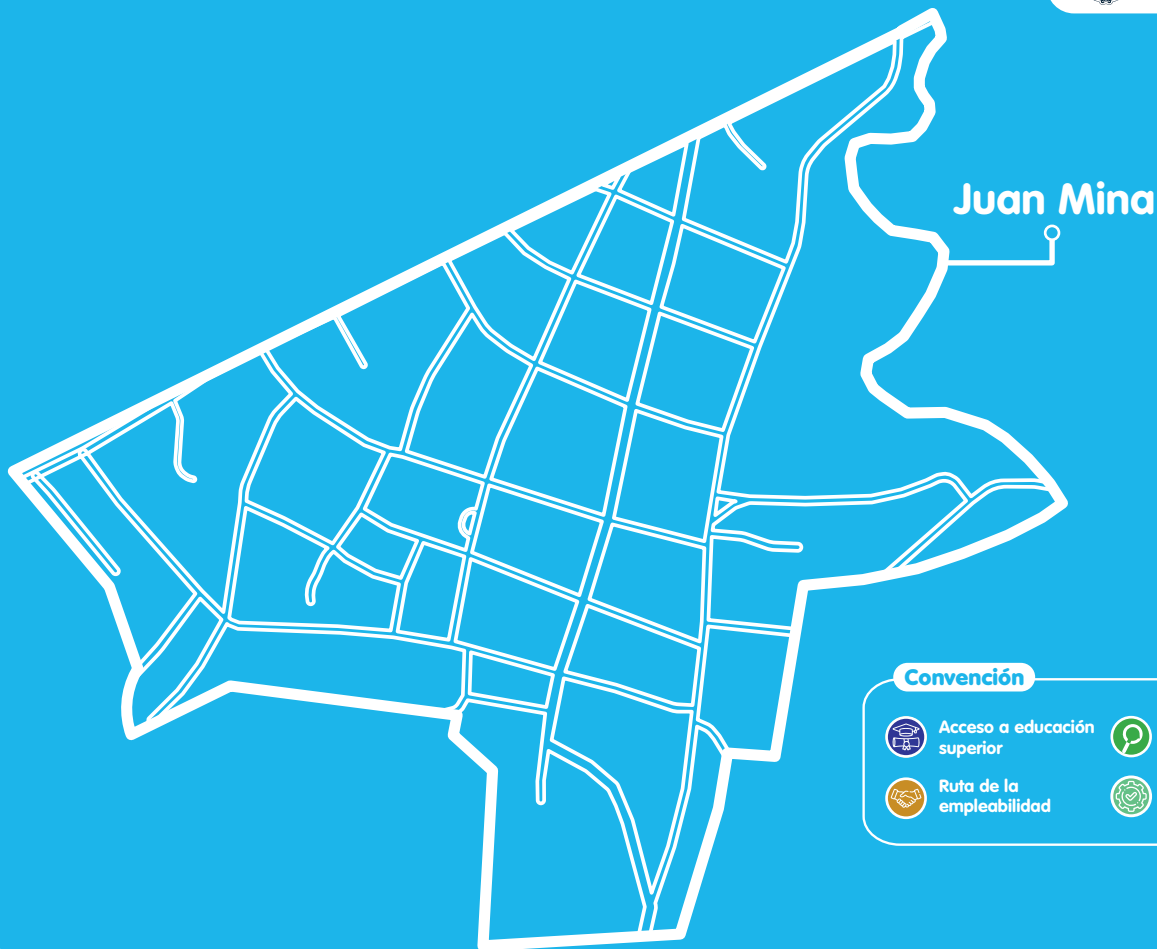


Jornadas del Centro de Oportunidades y Apoyo al empresario

Nombre del proyecto: Implementación de estrategia para el aumento de la empleabilidad.

Objetivo: Intermediar y gestionar procesos de contratación para aumentar la empleabilidad.

Producto: Personas asesoradas en procesos de contratación.



Convención



Acceso a educación superior



Jornadas del Centro de Oportunidades y Apoyo al empresario



Ruta de la empleabilidad



Ruta de desarrollo productivo

¿Qué tenemos Proyectado?



Espacios públicos limpios y sostenibles

Corto Plazo

Barranquilla verde a través la “ruta ambiental” ha alcanzado a capacitar a 27 Habitantes del sector en el marco de la feria de salud y medio ambiente

A través del programa BaqCultiva, se sembraron 406 plantas ornamentales y 12 árboles frutales, con la debida pedagogía del cuidado y manejo de estas plantas

Planificar la realización y desarrollo de jornadas de tenencia responsable de mascotas

Iniciar programación de jornadas gratuitas de esterilización a caninos y felinos de raza mestiza, previa concertación con el líder de la comunidad

Mala disposición de las basuras en el espacio público : Socializar con personal supervisor y callejeros para la recolección de residuos en domicilios y evitar que se dispongan sobre espacio publico, y que la entrega sea directa hacia el camion recolector.

Mediano Plazo

Así mismo, seguiremos Llegando a colegios y comunidad en general del sector haciendo pedagogía y campaña en los mismos temas, reforzando puntualmente residuos, calidad del aire, recursos naturales, ciénaga de Mallorquin, Ecosistema de Mangle, entre otros.

Continuar con siembras para aumentar el número de estas especies en varios sectores del barrio.

Se realizarán 2 jornadas de prevención sobre tenencia responsable de mascotas, prevención de maltrato animal y fomento de cultura de adopción

Se realizarán 2 jornadas gratuitas de esterilización a caninos y felinos de raza mestiza, con agendamiento previo y cumplimiento de requisitos por parte del beneficiario.

Mala disposición de las basuras en el espacio público Reporte de puntos hacia el área de gestión social (Triple A S.A. E.S.P) de manera que se realicen labores de pedagogía y educación ambiental hacia la comunidad aleada a los puntos

Largo Plazo

Impacto comunitario en manejo y compromiso ambiental por parte de los ciudadanos, para contribuir a la construcción de la biodiversidad

Crear alianzas con colegios públicos y privados, empresas y otros sectores para aumentar el número de intervenciones.

Desarrollar Jornadas pedagógicas sobre tenencia responsable de mascotas, campañas de prevención contra el maltrato animal y promoción de adopción.

Realizar Jornadas gratuitas de esterilización a caninos y felinos de raza mestiza, con agendamiento previo y que cumplan con los requisitos establecidos.

Mala disposición de las basuras en el espacio público en caso de que la incorrecta disposición de residuos continúe, se incluirán los puntos para la valoración en la Mesa para la Cultura Ciudadana y Puntos Críticos

Mantenimiento de canchas y parques: Se planea mantenimiento general del parque Juan Mina.

¿Qué tenemos Proyectado?



Arborización y paisajismo

Nombre del proyecto: Siembra Barranquilla.
Objetivo: Proteger el medio ambiente, contrarrestar el cambio climático y embellecer la ciudad.
Producto: Nuevos bosques urbanos y jardines públicos.



Charlas sobre tenencia responsable de mascotas

Nombre del proyecto: Cultura de respeto animal.
Objetivo: Realizar 40 charlas educativas y pedagógicas sobre el respeto animal.
Producto: Charlas educativas y pedagógicas realizadas.



Educación ambiental

Nombre del proyecto: Implementación del proyecto Barranquilla limpia con cultura de reciclaje (Recicla por Baq) en el Distrito de Barranquilla.
Objetivo: Fomentar la separación adecuada de residuos sólidos generados por los habitantes del Distrito de Barranquilla.
Producto: Efectuar campañas de sensibilización que incluye diseño de piezas comunicativas, realizar activaciones y capacitaciones comunitarias.



Huertas urbanas

En un trabajo conjunto entre la Alcaldía de Barranquilla, la Gobernación del Atlántico, Fundación DEMUCA, y entidades privadas, se ha venido gestando el proyecto GenerACTOR, con el objetivo de fomentar estrategias de desarrollo sostenible que disminuyan la pobreza y la inseguridad alimentaria, de comunidades vulnerables, a partir de enfoques de innovación y economía circular.



Espacios públicos limpios y sostenibles



Jornadas de esterilización animal

Nombre del proyecto: Atención animal.
Objetivo: Atender al 100% de mascotas, felinos, caninos y equinos que lo requieran.
Producto: Mascotas atendidas.



Mantenimiento de parques y canchas

Nombre del proyecto: Mantenimiento, optimización y adecuación de escenarios deportivos en el Distrito.
Objetivo: Conservar parques y canchas en óptimas condiciones.
Producto: Parques y canchas mantenidos.



Atención a lugares con inadecuada disposición de basuras

Nombre del proyecto: Apoyo para la implementación de acciones derivadas de la actualización del Plan de Gestión Integral de Residuos Sólidos - PGIRS en el distrito de Barranquilla.
Objetivo: Lograr eficiencia en la adecuada gestión integral de residuos sólidos en el Distrito de Barranquilla.
Producto: Plan integral de residuos sólidos PGIRS Beneficiarios: barrio en general.



Juan Mina

Convención



Arborización y paisajismo



Charlas sobre tenencia responsable de mascotas



Educación ambiental



Huertas urbanas



Jornadas de esterilización animal



Mantenimiento de parques y canchas



Atención a lugares con inadecuada disposición de basuras

¿Qué acciones ya están en marcha por el Barrio en el corto y mediano plazo?



Oficina de la mujer

1. 6 mujeres víctimas de violencia basada en género recibieron acompañamiento psicológico y jurídico. Igualmente, han recibido orientación y acompañamiento de parte de la trabajadora social para el restablecimiento de sus derechos y de su núcleo familiar.

2. Se realizaron sensibilizaciones en prevención de violencias y ruta de atención integral a mujeres de la comunidad.



CDI

CDI JUAN MINA COOASOPEN; MODALIDAD INSTITUCIONAL; 100 CUPOS; DIR KR 5 5 41.

-DIMF PASO JUAN MINA CORSERVIMOS; MODALIDAD FAMILIAR; 200 CUPOS; DIR CL 7 6 33.



Centro De Vida

Centro de Vida Juan Mina :

Dirección: la Calle 7 No. 6 – 33

Capacidad instalada: 90 Personas Mayores

Personas mayores atendidas a la fecha: 101 beneficiarios residentes del corregimiento. La apertura del centro de vida 2023 se proyecta para el mes de mayo.



Barranquilla Verde

Centro Regional de Atención a Víctimas

Acción corto plazo

Barranquilla verde a través la "ruta ambiental" ha alcanzado a capacitar a 27 Habitantes del sector en el marco de la feria de salud y medio ambiente.

A través del programa BaqCultiva, se sembraron 406 plantas ornamentales y 12 árboles frutales, con la debida pedagogía del cuidado y manejo de estas plantas.

Acción mediano plazo

Así mismo, seguiremos Llegando a colegios y comunidad en general del sector haciendo pedagogía y campaña en los mismos temas, reforzando puntualmente residuos, calidad del aire, recursos naturales, ciénaga de Mallorquín, Ecosistema de Mangle, entre otros.

Continuar con siembras para aumentar el número de estas especies en varios sectores del barrio.

Acción largo plazo

Impacto comunitario en manejo y compromiso ambiental por parte de los ciudadanos, para contribuir a la construcción de la biodiversidad.

Crear alianzas con colegios públicos y privados, empresas y otros sectores para aumentar el número de intervenciones.



Secretaría de Cultura

Durante el 2022 se tuvo una sede en el IED Juan Mina y en IED Pinar del Rio.

TALLERES: danza, música, lectura



Secretaría de Gobierno programa de Bienestar Animal

Tenencia responsable

Se necesita Planificar la realización y desarrollo de jornadas de tenencia responsable de mascotas.

Esterilización

Se necesita Iniciar programación de jornadas gratuitas de esterilización a caninos y felinos de raza mestiza, previa concertación con el líder de la comunidad.

¿Qué acciones ya están en marcha por el Barrio en el corto y mediano plazo?



Oficina para la Seguridad y Convivencia Ciudadana

Intervención en lugares de consumo y venta de sustancias psicoactivas en la Cancha Santa María, Se realiza acercamiento con el comandante del Distrito para revisar la problemática que afecta a la comunidad y revisar estrategias para mejorar el accionar de la fuerza pública.

Intervenciones a jóvenes (Enfrentamientos entre pandillas) Se dan en épocas de lluvia y en altas horas de la noche Se programa intervención con el programa bandera de la oficina VUELVE Y JUEGA para la intervención de jóvenes en situación de conflictividad.

Intervención en zonas de robos y atracos Calle 7A con cra 5 (Cementerio), Cra 7 entre calle 7 Y 7B (IED 176), Calle 6, Calle 7, Se realiza acercamiento con el comandante del Distrito para revisar la problemática que afecta a la comunidad y revisar estrategias para mejorar el accionar de la fuerza pública.



Secretaría Distrital de Desarrollo Económico

Desarrollar jornadas de inscripción, coordinadas con líderes comunitarios en lugares estratégicos del barrio; para identificar, asesorar y socializar la ruta de empleabilidad del Centro de Oportunidades.

Desarrollar jornadas de inscripción, coordinadas con líderes comunitarios en lugares estratégicos del barrio; para identificar, asesorar y socializar la ruta de Desarrollo Productivo del Centro de Oportunidades y la Unidad de Apoyo al Empresario.

Durante la administración actual, en el Centro de Oportunidades se han atendido a través de la Ruta de Empleabilidad a 50 usuarios, de los cuales se han colocado 20 personas. En cuanto a la Ruta de Formación, se matricularon 17 personas, de los cuales aprobaron 16 aprendices.

En la Ruta de Desarrollo Productivo se han registrado 11 empresarios, 8 en la modalidad de emprendimiento y 3 en la modalidad de fortalecimiento.



Oficina de Servicios Públicos

Alcantarillado desborde de aguas negras en la Calle 5 con carrera 2ª, Toda la calle 5 desde Galapa hasta Barranquilla (600 metros), La manga la esperanza, Arroyo manga gallera, Se realiza traslado a Triple a, para realizar revisiones al caso Manejo de basuras y cultura ciudadana Mala disposición de las basuras en el espacio público, Acumulación de basura por parte de los callejeros, calle 7 con cra 6 frente al centro de vida.

Socializar con personal supervisor y callejeros para la recolección de residuos en domicilios y evitar que se dispongan sobre espacio público, y que la entrega sea directa hacia el camión recolector.



Secretaría Distrital de Control Urbano y Espacio Público

Ocupación irregular del espacio público Calle 5 desde la carrera 1 hasta la carrera 3, ponen piedras en la calle para que no pasen los carros, las calles están muy deterioradas, se han afectado las casas y por esto los vecinos colocan piedras para prevenir el paso de camiones furgones etc.

¿Qué acciones ya están en marcha por el

Barrio en el corto y mediano plazo?



Secretaría Distrital de Educación:

Difícil acceso al SENA

El SENA es una entidad aparte de la administración distrital, bajo supervisión de la dirección a nivel nacional. No tenemos influencia ni participación en los procesos de ingreso o matrícula de jóvenes al SENA.

Desde Distrito se implementa la estrategia PUJEDS- Tu Puerta a la Educación superior, donde implementamos acciones para brindar más oportunidades a los jóvenes y facilitar su tránsito a educación superior. Estas acciones incluyen orientación socioocupacional, acompañamiento socioemocional, fortalecimiento de competencias en jóvenes, bilingüismo, U al barrio: becas de programas técnicos profesionales; IUB.

Además, gracias al plan de expansión de la administración distrital, la Institución Universitaria de Barranquilla contará con una nueva sede y ampliará a 3.000 cupos más en dos años.

Difícil acceso universitario (costos, requisitos de ingreso), Requieren UAB

Actualmente hay 37 jóvenes de Juan mina con becas Universidad al Barrio, programas técnicos profesionales. No hay proyección de apertura de más cupos UAB para este año.

Mantenimiento infraestructura educativa, Mantenimiento de la fachada, no todos los salones tienen aire (IED 176), Sede de primaria-Pisos y baños, los baños no tienen agua, No hay proyección de intervención en la infraestructura de esta IED para este año. Necesidades y diagnóstico establecido, sin recursos asignados.

Anexos

Problemática	Barrio	Lugares que la comunidad ha identificado
Intervención en lugares de consumo y venta de sustancias psicoactivas	Juan Mina	<ul style="list-style-type: none"> · Cancha Santa María, en el barrio en general.
Ocupación irregular del espacio público (recuperación de espacio público)	Juan Mina	<ul style="list-style-type: none"> · Calle 5 desde la carrera 1 hasta la carrera 3
Intervención en zonas de robos y atracos	Juan Mina	<ul style="list-style-type: none"> · Diario desde el 2022, donde mas atracan es en el parque nuevo frente al cementerio y detrás del IED 176, calle 6, calle 7, carrera séptima.
Ampliación cobertura alcantarillado / Falta alcantarillado	Juan Mina	<ul style="list-style-type: none"> · Calle 5 con carrera 2^a · La manga la esperanza · Arroyo manga gallera · Toda la calle 5 desde Galapa hasta Barranquilla (600 metros)
Reemplazo de luminarias	Juan Mina	<ul style="list-style-type: none"> · Calle 5 con cra 2 · Loma de los chivos · Carrera 4 con calle 5 (La están solicitando desde el mes de octubre)
Intervención a jóvenes (enfrentamiento entre pandillas)	Juan Mina	<ul style="list-style-type: none"> · Se dan en épocas de lluvia y en altas horas de la noche
Pavimentación de vías	Juan Mina	<ul style="list-style-type: none"> · Calle 5 desde la carrera 2 (600 metros) vía que va a Galapa
Microintervenciones viales (señalización u otros)	Juan Mina	<ul style="list-style-type: none"> · Los carros están parqueando obstaculizando vías (Carrera 5 con calle7)
Malos tratos por parte de personal médico en puestos de salud	Juan Mina	<ul style="list-style-type: none"> · En el PASO que tienen no hay nada, funciona a medias, todo lo remiten a otro lado, no hay médicos, no hay urgencias, malos tratos, mala calidad en la prestación del servicio.
Mantenimiento infraestructura educativa	Juan Mina	<ul style="list-style-type: none"> · Mantenimiento de la fachada, no todos los salones tienen aire (IED 176) · Sede de primaria-Pisos y baños, los baños no tienen agua
Construcción de parques y canchas	Juan Mina	<ul style="list-style-type: none"> · Mantenimiento parque viejo, solicitan juegos
Centro de Vida	Juan Mina	<ul style="list-style-type: none"> · Se encuentra cerrado, normalmente se beneficiaban aprox 45 personas, solicitan la apertura.
Mala disposición de las basuras en el espacio público	Juan Mina	<ul style="list-style-type: none"> · calle 7 con cra 6 frente al centro de vida.
Difícil acceso al SENA - educación técnica y tecnológica (pocos cupos, mucha competencia)	Juan Mina	<ul style="list-style-type: none"> · No conocen la oferta, no tienen UAB ni acceso SENA

NOTA ACLARATORIA

El Plan de Acción Barrial es un documento elaborado por y para los barranquilleros. Por lo tanto, queremos que seas tú quien siga construyéndolo. Si tienes comentarios, sugerencias, dudas o posibles soluciones a las problemáticas de tu barrio aquí identificadas, por favor escríbenos a:

asivomibarrío@barranquilla.gov.co



ALCALDÍA DE
BARRANQUILLA



Soy **BARRANQUILLA**