

# PLAN DE ACCIÓN BARRIAL

**San Roque,  
Montes y Rebolo**



ALCALDÍA DE **BARRANQUILLA**

## **Plan de Acción Barrial • San Roque, Montes y Rebolo**

República de Colombia  
Alcaldía Distrital de Barranquilla  
Gerencia de Ciudad  
Agosto de 2022

Jaime Pumarejo Heins  
**Alcalde de Barranquilla**

Juan Manuel Alvarado  
**Gerencia de Ciudad**

Diana Mantilla  
**Secretaría Distrital de Planeación**

Ricardo Plata  
**Secretaría Distrital de Desarrollo Económico**

Bibiana Rincón  
**Secretaría Distrital de Educación**

Santiago Vásquez  
**Secretaría Distrital de Gestión Social**

Jeniffer Villarreal  
**Secretaría Distrital de Gobierno**

Alberto Salah  
**Agencia Distrital de Infraestructura**

Humberto Mendoza  
**Secretaría Distrital de Salud**

Katia Navarro  
**Siembra Barranquilla**

Helda Marino Mendoza  
**Oficina De La Mujer, Equidad y Género**

Ernesto Camargo  
**Secretaría Distrital de Tránsito y Seguridad Vial**

Angelo Cianci  
**Secretaría Distrital de Control Urbano y Espacio Público**

Rafael Lafont  
**Secretaría Distrital de Obras Públicas**

María Teresa Fernández  
**Secretaría Distrital de Cultura y Patrimonio**

Henry Cáceres  
**Barranquilla Verde**

Juan Carlos Gómez  
**Oficina de Servicios Públicos**

Nelson Patrón  
**Oficina para la Seguridad y Convivencia Ciudadana**

Carlos Sarabia Mancini  
**Alumbrado Público**

### **Agradecimientos especiales:**

Archivo Histórico del Atlántico, Notarías de Barranquilla, José Vicente Rodríguez Polo, Martha Llamas, Juan Gamero y Dairys Suárez Álvarez.

## **Plan de Acción Barrial - San Roque, Montes y Rebolo**

Alcaldía Distrital de Barranquilla

### **Editor**

---

Juan Manuel Alvarado Nivia

**Gerente de Ciudad**

### **Autores**

---

Daniel Piraquive, Diana Riquer, Endy Salon, Jessica Bermúdez, Jesith Montaña, José Teran, Luis Gelvez, Luis Javier Rodríguez, Melissa López, Menfy Méndez, Natalia Aguilar, Oscar Abril, Ramón Montes, Roberto Hernández, Sara Struss, Silvia Tibaduiza, Valentina Vanegas.

### **Colaboradores**

---

Ana María Abello, Armando Movilla, Carlos Avendaño, Cristian Upegui, Cristina Rada, Dario Sarmiento, Edgar Polo, Erminda Leal, Fernando Fernández, Francisco Silvera, Isis de la Rosa, Jesús Moscoso, José Gomez, Julio Benavides, Luisa Mora, Marelyn Vanegas, María Clara Monsalve, María García, Martha Lacouture, Martha Rodríguez, Miguel Castillo, Norella de la Hoz, Omayra Pinto, Rayza Quiroz, Rubén Ahumada, Shadia Ibrahim, Valery Ortiz, Valmiro Narváez, Vianet Niebles.

### **Diseño**

---

Gabriela Llanos

### **Fotografía**

---

Guillermo González - Fotógrafo

Freddy Gutiérrez - Foto Panorámica

Primera edición

Impreso en Colombia

Barranquilla - Atlántico

Gerencia de Ciudad

Alcaldía Distrital de Barranquilla

Agosto, 2022.

El Plan de Acción Barrial es una hoja de ruta propuesta por los habitantes de los barrios San Roque, Montes y Rebolo, en conjunto con la Alcaldía Distrital de Barranquilla, que muestra cómo la gente vive su barrio, cómo sueña su barrio, y cuáles son las posibles soluciones a las necesidades y requerimientos de su comunidad en un horizonte a 10 años.

Este documento base, que aún se encuentra en proceso de construcción, está abierto a aportes, comentarios y sugerencias que puedes enviar a:

**[asivomibarrío@barranquilla.gov.co](mailto:asivomibarrío@barranquilla.gov.co)**

¡Anímate a participar!

# CONTENIDO



## 01 Conceptos básicos

¿Qué es un plan de acción barrial?  
Paso a paso

ASÍ NACIÓ MI BARRIO



## 02 Historia

Timeline gráfica

ASÍ VIVO MI BARRIO



## 03 Características generales

Características físicas, Infraestructura disponible, características socioeconómicas, inversiones realizadas.



ASÍ CONSTRUYO MI BARRIO

## 04 Participación ciudadana

¿Qué quiere la gente?,  
cartografía social,  
calificativos base.



ASÍ QUIERO MI BARRIO

## 05 Plan/ruta

Calificativos (objetivos),  
escenarios temporales, fichas  
de proyectos.

**B**arranquilla ha tenido una transformación positiva en estos últimos años, pero todavía falta lo más importante, acercarnos al barrio, a nuestros ciudadanos, para mejorar la calidad de vida y el bienestar que los barrios necesitan y merecen. El barrio, más allá de ser el lugar en el que vivimos, es la pequeña fracción de ciudad desde donde las personas construyen su presente y su futuro, luchan por satisfacer sus necesidades básicas, construyen historia y cultura alrededor de sus familias y relaciones con sus vecinos.

“Así vivo mi barrio” es la plataforma desde la cual todos los secretarios y funcionarios de la administración hemos mantenido un diálogo permanente y abierto con los ciudadanos, buscando tener en cuenta todas las opiniones para saber de primera mano cuales son las situaciones que tenemos que intervenir y mejorar.

De ese ejercicio, hicimos una priorización de necesidades y hoy volvemos aquí con un Plan de Acción Barrial, que es un paso a paso de la solución a cada una de esas problemáticas, para construir el barrio en el que la gente quiere vivir.

De esta forma, avanzaremos con nuevas metas y grandes retos, que permitirán continuar con la transformación alcanzada en los últimos 14 años, sin dejar de lado las vivencias de los barranquilleros desde sus propios barrios.

**Jaime Pumarejo Heins**  
**Alcalde de Barranquilla**



Desde la Alcaldía Distrital de Barranquilla hemos venido trabajando, a lo largo de los últimos años, en la planeación y construcción de una ciudad que surja desde las comunidades, y que atienda los deseos y necesidades de todos los barranquilleros. Para esto, la Gerencia de Ciudad ha fungido como facilitador en el desarrollo de ejercicios de escucha activa y co-creación, que promueven el acercamiento entre la ciudadanía y la administración pública, tales como el programa Así Vivo Mi Barrio.

Como resultado de este proceso de interacción se tiene el Plan de Acción Barrial, una hoja de ruta para cada uno de los barrios de la ciudad durante los próximos 10 años, que no solo permite la identificación de problemáticas propias de cada comunidad, y el interrelacionamiento de las mismas con las dependencias administrativas para su oportuna atención; sino, también, la estructuración de soluciones por parte de los ciudadanos, que amplíen y fortalezcan lo establecido en instrumentos como el Plan de Desarrollo Distrital. De este modo, lograremos que sea la misma ciudadanía quien aporte a la transformación social, para construir la Barranquilla que merece.



**Juan Manuel Alvarado Nivia**  
**Gerente de Ciudad**

# 01

## CONCEPTOS BÁSICOS

- ¿Qué es el Plan de Acción Barrial?
- ¿Para qué se hace?
- ¿Por qué se hace?
- ¿Cómo se hace?



### ¿Qué es?

Es un espacio de opinión, discusión y construcción colectiva que se desarrolla entre la administración local y los miembros de una comunidad.



## ¿Para qué sirve?

Permite que la comunidad presente las principales problemáticas de su territorio a la administración local, de manera que esta pueda evaluarlas, priorizarlas y atenderlas.



## ¿Cómo se hizo?

Con ayuda de la comunidad se recopiló información sobre la historia y características de su barrio, sus habitantes y sus condiciones de vida.

## ¿Cuál fue el resultado?

Se elaboró un diagnóstico de necesidades a partir de los cuales la administración evaluó la viabilidad de los proyectos, como soluciones a corto, mediano y largo plazo.



# Paso a paso del Plan de Acción Barrial

1  
Espacio  
"Así vivo mi  
barrio"



Diagnóstico  
barrial

3  
Validación  
con la  
comunidad





**Plan de acción interno**

**Plan de acción final**



**Implementación**

**Seguimiento**



# 02

## ASÍ NACIÓ MI BARRIO

En este capítulo del Plan de Acción Barrial encontrarás un poco de la historia de los barrios San Roque, Montes y Rebolo: quiénes fueron los primeros propietarios, cómo fue el proceso de poblamiento comunitario, cómo estaban constituidas las primeras viviendas, y cómo fueron creciendo y evolucionando los barrios hasta llegar a ser lo que son hoy. Además, conocerás a algunos de los personajes ilustres que crecieron en sus calles, sus principales logros y sus aportes a la comunidad.

**SAN ROQUE**



**1849**

Una epidemia de cólera afectó la salud de los habitantes de Barranquilla. A raíz de esto, se empezó una devoción a San Roque de Montpellier, santo de simpatía popular por la sanación que otorgó cuando era clamado, y al cual le han construido iglesias en distintos países del mundo.

Por medio de la ordenanza 10, expedida por la Cámara de la Provincia de Sabanilla, y bajo el liderazgo de Manuel Amaya, Previsor y Vicario General de la Diócesis de Cartagena, se divide a la ciudad de Barranquilla en dos distritos parroquiales: en el sur, San Roque, en el norte, San Nicolás.



El Concejo Municipal en 1857 expide un documento donde se dividió tres zonas de la ciudad siguiendo el eje de los caños y el río: barrio Abajo del río, Centro y Arriba del río, este último se dividió después en los actuales San Roque y Rebolo.



**1852**



El gobernador de la provincia de Sabanilla, en alianza con los habitantes del sector que primero se llamó barrio Arriba del Río y luego es llamado San Roque, solicitaron autorización para construir una iglesia, en gratitud por la disminución de casos relacionados con el cólera. El 31 de octubre se empezó con la construcción bajo el liderazgo del Sacerdote Rafael Ruiz.

**1853**

**1857**



**1870 -1930**

Con el crecimiento del comercio y la industria en Barranquilla a la ciudad llegaron personas de la región Caribe, Colombia y distintos países del mundo en busca de nuevas oportunidades. Algunos italianos, franceses, norteamericanos, libaneses, entre otros; establecieron sus fábricas, negocios y almacenes, y luego sus residencias las ubicaron en Barranquilla, el barrio Arriba (San Roque) recibió a muchas familias extranjeras, quienes observaron que era estratégico por la cercanía con los caños, las industrias y las casas comerciales.

## MONTES

1904 - 1908



Rafael Núñez siendo Presidente de Colombia, estableció políticas públicas que beneficiaban al agro y el campo colombiano. La mano de obra colombiana en estas actividades fue poca y en su lugar estuvieron presentes los chinos que contaban con un bagaje importante en la siembra de verduras y hortalizas.

En uno de los terrenos en Barranquilla donde impulsaron el cultivo de hortalizas y granjas avícolas, fue en un lote amplio a las afueras de la ciudad y propiedad de Julio Montes, quien fue tres veces alcalde de Barranquilla, con negocios en la navegación fluvial, diplomático, miembro de la Cámara de Comercio y con inversiones bancarias e inmobiliarias.

Mientras los chinos sembraban en los terrenos de Julio Montes, en otro sector de la ciudad, el barrio Takunga, crecía a las afueras de Barranquilla a través de un uso para ocio: prostitución y cantinas, lo cual propiciaba el aumento de la delincuencia, libertinaje, explotación sexual de menores y niñas.



Con estos antecedentes, la vigilancia policial y las denuncias periódicas visibilizaron al lugar. Luego se llevaron a cabo campañas de salubridad para una zona con problemas por aguas negras, higiene y enfermedades, y un control social con horarios de funcionamiento para cantinas y burdeles.

Todo esto empezó a tener consecuencias para los negocios nocturnos e ilegales del Takunga. Pronto empezaron a buscar otro espacio cerca, alejado aún más de la ciudad, de la persecución policial y las aguas negras. El sitio fue cerca a los cultivos de los chinos en los terrenos que eran propiedad de Julio Montes.



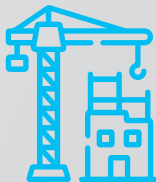
1923



El 24 de diciembre de 1923 se creó en la ciudad de Barranquilla la Compañía Urbanizadora del Barrio Sur, constituida por medio de la Escritura Número 3201 de la Notaría Primera del Circuito de Barranquilla y puesta en Liquidación el 28 de agosto de 1931 mediante la Escritura Número 1176 de la Notaría Segunda de la ciudad de Barranquilla.

1929

Julio Montes, presenta una solicitud el 15 de mayo de 1929 ante el Concejo Municipal para urbanizar los terrenos ocupados por los chinos y los nuevos negocios de burdeles. Dada la cercanía de los sitios de prostitución y los cultivos de hortalizas de los orientales empezó a llamársele como barrio Chino.



1930

Los chinos habitaban en el lugar pero alejados de los burdeles y siempre apegados a las buenas costumbres y la nobleza, estas características generaron burlas de los borrachos que frecuentaban el lugar, situación que propició el traslado de los chinos a otras zonas de la ciudad. Como queja por el nombre al barrio, el señor Jacobo Wun envió en 1930 una carta a la prensa en donde declaraba lo siguiente: "por favor no utilicen el denominativo chino para referirse a ese barrio, pues allí no vive ningún oriental".



El barrio Chino, logró traspasar de manera transversal en varias obras de Gabriel García Márquez, el escritor en sus memorias cuenta que "el barrio chino eran cuatro manzanas de músicas metálicas que hacían temblar la tierra, pero también tenían recodos domésticos que pasaban muy cerca de la caridad. Había burdeles familiares cuyos patrones, con esposas e hijos, atendían a sus clientes veteranos de acuerdo con las normas de la moral cristiana y la urbanidad de don Manuel Antonio Carreño. Las últimas madrazas francesas de la primera guerra mundial, malucas y tristes, se sentaban desde el atardecer en la puerta de sus casas bajo el estigma de los focos rojos, esperando una tercera generación que todavía creyera en sus condones afrodisíacos" (García Márquez, pág. 401)

## MONTES

1931

En cumplimiento de su cargo y de acuerdo con las reglas establecidas para la Liquidación de la Compañía Urbanizadora del Barrio Sur, el señor Julio Montes hizo entrega por medio de la Escritura Número 1181 del 29 de agosto de 1931 de la Notaría Segunda de Barranquilla al señor Julio Montes, accionista de la misma, de tres globos de terrenos colindantes entre sí, cultivados y ubicados en el extremo sur de la ciudad, excluyendo los lotes o solares ya vendidos por la compañía.



1932



En el barrio se traficaba con dinero falsificado, contrabando, licores, objetos robados y droga. En 1932 fueron capturados Aristides Ayazo y la ciudadana francesa Janet Marion Balix quienes, pretendían montar un expendio de drogas en un sector del barrio Chino. El diario La Prensa comentaba el 30 de marzo de 1932 que en el barrio Sur “casi todas las extranjeras son aficionadas a las drogas”. Otros nombres que recibió el barrio fueron: de las Damas del Balcón Rojo, barrio de Aterrizaje y de los Bombillos Rojos.

En “Memoria de mis putas tristes” también hay una escena recreada en el barrio Chino cuando llega el Viejo Sabio al barrio Chino: *“Me adentré en un barrio de pobres que no tenía nada que ver con el que conocí en mis tiempos. Eran las mismas calles amplias de arenas calientes, con casas de puertas abiertas, paredes de tablas sin cepillar, techos de palma amarga y patios de cascajo. Pero su gente había perdido el sosiego. En la mayoría de las casas había parrandas de vienes cuyos bombos y platillos repercutían en las entrañas. Cualquiera podía entrar por cincuenta centavos en la fiesta que le gustara más, pero también podía quedarse bailando de gorra en los sardineles. Yo caminaba ansioso de que me tragara la tierra dentro de mi atuendo filipichin, pero nadie se fijó en mí, salvo un mulato escuálido que dormitaba sentado en el portón de una casa de vecindad. - Adiós, doctor - me gritó con todo el corazón -, ¡feliz polvo!“. (García Márquez, Memoria de mis putas tristes, 2004, págs. 24, 25).*



1940



El Concejo Municipal delimita con el Acuerdo No. 1 de 1940 la ubicación de los burdeles en la ciudad. Lo prohibía en el perímetro urbano que comprendía la calle La María (54) por el norte, al este con la calle Sol, al oeste con la calle Murillo (45) y al sur por la carrera Santander. La prohibición también se extendía a barrios como: Prado, Boston, Recreo, Delicias, Olaya Herrera, Nueva Granada, San Isidro, Alfonso López y Rebolo. El nombre del barrio Chino al igual que el Takunga fue borrado para darle paso al nombre de barrio Montes, en honor al propietario de los terrenos. Con este cambio se dio paso a una urbanización de familias humildes.

Gabriel García Márquez en su libro Cien Años de Soledad, obra que le permite ganar el Premio Nobel de Literatura, muestra al mundo la existencia del barrio Chino *“Aunque ella no lo había notado, el regreso de Amaranta Úrsula determinó un cambio en la vida de Aureliano. Después de la muerte de José Arcadio, se había vuelto un cliente asiduo de la librería del sabio catalán.*

*Además, la libertad de que entonces disfrutaba, y el tiempo que disponía, le despertaron una cierta curiosidad por el pueblo, que conoció sin asombro. Recorrió las calles polvorientas y solitarias, examinando con un interés más científico que humano el interior de las casas en ruinas, las redes metálicas de las ventanas, rotas por el óxido y los pájaros moribundos, y los habitantes abatidos por los recuerdos. Trató de reconstruir con la imaginación el arrasado esplendor de la antigua ciudad de la compañía bananera. Macondo estaba por fin en paz desde hacía muchos años.*

*Aquellas correrías lo llevaron al postrado barrio de tolerancia, donde en otros tiempos se quemaban mazos de billetes para animar la cumbiamba, y que entonces era un vericuetto de calles más afligidas y miserables que las otras, con algunos focos rojos todavía encendidos, y con yernos salones de baile adornados con piltrafas de guimaldas, donde las macilentas y gordas viudas de nadie, las bisabuelas francesas y las matriarcas babilónicas, continuaban esperando junto a las vitrolas” páginas 158, 159.*

## REBOLO

1857



El 7 de octubre de 1857, Barranquilla es ascendida a la categoría de ciudad y en ese mismo año el Concejo Municipal demarcó tres zonas: Barrio Abajo del Río, Centro y Barrio Arriba del Río. Este último, se dividió tiempo después en los barrios San Roque y Rebolo.

Según versión de habitantes antiguos de Rebolo, el origen del nombre del barrio viene de una especie de ciruela conocida por los habitantes como “Ciruela la rebolera”, árbol frutal muy común en los inicios del barrio que crecía a orillas del arroyo y en los patios de las viviendas.



Los primeros habitantes eran campesinos que llegaban en su mayoría desde los pueblos ubicados a lo largo de la ribera del río Magdalena, en la región Caribe.

La ocupación legal de los asentamientos en el barrio Rebolo estuvo liderada por entidades como: Corporación Nacional de Servicios, Departamento del Atlántico, Distrito Especial Industrial y Portuario, Instituto de Crédito Territorial, Inversiones Echelas Limitada, Inversiones Rosalba Limitada, Inversiones Rosanía, Empresa Pública Municipal, Municipio de Barranquilla y particulares.



## SAN ROQUE

Hospital de Barranquilla: Desde 1869, había sido divulgado como uno de las metas fundacionales de la Sociedad Hermanos de la Caridad. Con este objetivo, se empezó la construcción en 1872, y el edificio fue terminado en 1875. A esta obra se sumaron el presbítero Carlos Valiente como capellán y Eusebio de la Hoz como médico. En 1876 llegaron desde Francia las Hermanas de la Presentación de la Santísima Virgen para estar al frente del Hospital, con una instalación el 20 de febrero. El edificio ha tenido varias intervenciones y demoliciones.



A la izquierda de la fotografía, se pueden observar las construcciones en bahareque y barro, con techo de paja y madera gruesa ambientados por amplias ventanas, aspectos fundamentales en las viviendas populares del barrio Arriba (hoy, San Roque) a finales del siglo XIX y principios del XX. Las calles en donde estaban las viviendas eran de arena y en época de brisas levantaban polvaredas. A la derecha, se puede apreciar la antigua Iglesia de San Roque, inaugurada el 15 de agosto de 1857.



A la calle 30, donde se encuentra la iglesia de San Roque se le llamaba de Las Vacas. El origen de este nombre tiene dos versiones: una dice que por esta vía caminaban vacas. Otra versión señala que era el back, del Tranvía de Barranquilla, y de allí vino la españolización del término. En 1888 el Concejo Municipal le puso a la calle El Recreo. Pero, el pueblo raso la llamó, a manera de broma, la calle de El Recreo de las Vacas.



El 7 de Agosto de 1919 empezó a llamarse Avenida Boyacá como homenaje al centenario de la batalla de la independencia. Muy importante era para el barrio San Roque el tramo de la vía que se observa en la fotografía. Muy celebradas eran las festividades de San Roque, durante las cuales cerraban la calle para hacer espectáculos, venta de comidas, corridas de toros y celebraciones.

## MONTES




En las fotografías aéreas realizadas por la SCADTA se muestra una parte del barrio Montes en el año 1939. Aparece referenciado el Estadio Moderno Julio Torres y en sus alrededores el cauce de arroyo de Rebolo sin canalización. En la parte inferior derecha de la imagen se observan varias manzanas del barrio ocupadas por viviendas y, justo al lado izquierdo del estadio, hay unos terrenos baldíos.

Fuente foto: Barranquilla, paisaje aéreo: memoria recuperada de una ciudad pionera. Legado de Scadta en sus 100 años, Adolfo Meisel Roca y otros. Barranquilla, Colombia, Editorial Universidad del Norte, 2019.




La 100, el estadero de salsa más antiguo de Colombia tuvo sus mejores épocas en el barrio Montes. El lugar recibió a la música afroantillana que entraba a Barranquilla por su puerto. Donde se escucharon por primera vez en Barranquilla la música de los hermanos Lebrón, Ismael Rivera, Las Estrellas de Fania, El Gran Combo de Puerto Rico, Rolando Laserie y Daniel Santos. Sonó la salsa en español, inglés y francés. También se escucharon el son cubano, bolero, montuno, bomba, guaguancó y otros ritmos. En su mejor momento, llegaron artistas como Celia Cruz, Pedro Knight, Héctor Lavoe, Cheo Feliciano, Óscar de León, Orquesta La Conspiración, Willy Colón, Yomo Toro y Leo González.





En los años 20 del siglo anterior, en un terreno conocido como Boyacá y donado por la naviera Montes, se construyó el Estadio Moderno, conocido como la “Cuna del fútbol colombiano”, debido que fue el primer escenario en Colombia destinado a la práctica de este deporte. Está declarado Bien de Interés Cultural y Deportivo a nivel Nacional desde el año 2006. En los años 2008, la alcaldía de Barranquilla incluyó al estadero como parte del inventario cultural y turístico de la ciudad.



En los años 70, el estadio Moderno recibe el nombre de Julio Torres. En 1972, fue visitado por Edson Arantes do Nascimento, conocido como Pelé, quien vino a Barranquilla traído por la empresa de gaseosas Pepsi Cola, en su visita colocó una placa conmemorativa.


## REBOLO



Tramo antiguo de la actual carrera 30 que comunica del Caño de la Ahuyama a la calle 17 (Soledad). En los años setenta las autoridades buscaban eliminar el llamado Tapón en la carrera 30.



La fotografía muestra la construcción del patronato infantil en el barrio Rebolo, obra que construyeron las Empresas Públicas Municipales con dineros provenientes del empréstito.



El puente Vallejo, el cual comunicaba al barrio Rebolo con la calle 30. En la imagen se aprecia el cauce del arroyo de Rebolo sin pavimentar.




Trabajos de ensanche de acueducto, con el fin de suministrar a la ciudad una mayor cantidad de agua. En la presente foto se notan las zanjas hechas en la calle Bendición, con el cruce del Arroyo de Rebolo.



La calle 17 a la altura de la carrera 33 en Reboló durante abril de 1970. En la fotografía se puede apreciar las calles inundadas por las aguas negras y zonas enmontadas.



Un aspecto de la calle 17 en abril de 1970, frente a las Escuelas gratuitas en Reboló, en la imagen se puede notar el abandono en que se encontraba ese sector de la ciudad. Las alcantarillas y tuberías del acueducto se encontraban destruidas, con lo cual se creaban pozas de agua permanente.



Antiguo sector de la calle 17 con carrera 32



# Personajes ilustres

## SAN ROQUE



### Moisés Tarud Hazbum

Líder y dirigente de la Alianza Nacional Popular ANAPO que fundó el General Gustavo Rojas Pinilla, la sede estuvo en la calle 30 entre carreras 35 y 36, en esta vivienda nació este ex concejal de Barranquilla.


### José Victor de Castro Carroll

Nació el 19 de marzo de 1920 en el barrio San Roque, falleció en julio de 2022 a la edad de 102 años. Fue conocido por todos como Chelo de Castro. Experto en béisbol, fútbol y boxeo. Es el segundo periodista deportivo más longevo del mundo, tras alcanzar en el 2017 los 75 años de ejercicio de la actividad en prensa y radio. También fue dirigente de boxeo, escribiente de la alcaldía de Barranquilla y Jefe de Espectáculos Públicos del Municipio de Barranquilla durante 28 años. De Castro ha sido el responsable de bautizar los escenarios deportivos de la ciudad con los nombres de sus atletas más destacados, por ejemplo, el estadio Metropolitano Roberto Meléndez, el estadio de baloncesto Elías Chegwin, el velódromo Rafael Vásquez, el coliseo cubierto Humberto Perea y el estadio Municipal Romelio Martínez.



### Micaela Lavelle Mejía

El actual Junior de Barranquilla nació bajo el nombre de Juventud Infantil el día 7 de agosto de 1924 en el barrio San Roque, Calle de las Vacas o Boyacá (Calle 30) con Callejón del Buen Retiro (Carrera 32). Su fundadora fue Micaela Lavelle Mejía, aficionada del fútbol y preocupada por la recreación de los jóvenes. En Colombia es la única mujer y una de las pocas en el mundo que han dado vida a un equipo de fútbol, y actualmente en la liga del campeonato profesional colombiano.



## **Roberto Esper Rebaje**

Falleció a sus 90 años en la ciudad de Barranquilla. Nacido en el barrio San Roque, fue periodista, empresario y líder social. Su padre, Teófilo Esper, llegó en 1923 a Barranquilla junto a su madre Labibe Rebaje, procedentes del pueblo de Miniora en el Líbano. En 1950, empezó su carrera como empresario con la apertura del supermercado Robertico. Desde 1972 empieza a fundar cadenas radiales en Barranquilla, Cartagena y Santa Marta. En 1979 fundó el periódico La Libertad, que logró consolidarse como segundo periódico de Barranquilla después de El Heraldó. Contribuía con la diversión de los habitantes del barrio al presentar espectáculos los fines de semana.

## **Celio Villalba Rodríguez**

Propietario de la Cafetería Almendra Tropical, como Vicepresidente de la Sociedad de Mejoras Públicas y Presidente del Comité de Parques y Arborización, firmó un contrato en comodato, con el objetivo de restaurar el lugar donde funcionaba la Plaza 7 de Abril, que luego pasó a llamarse Parque Almendra y convertirlo en un parque arborizado y con jardines, biblioteca para los niños y camellones. El lugar sirvió al barrio San Roque a través de espectáculos artísticos, actos infantiles, talleres de pintura y presentación de artistas nacionales y extranjeros en la Concha Acústica.



## **Stanley Matutis**

Sacerdote lituano que llegó a Barranquilla para quedarse y luchar por los menos favorecidos del sur de la ciudad. Fue párroco de la iglesia San Roque durante 50 años. Gracias a su gestión por la educación, hay dos obras que han ayudado a la juventud del barrio San Roque; el Colegio Salesiano, el cual logró reconstruirlo, luego de su destrucción el 9 de abril de 1948, y las Escuelas Gratuitas de San Roque y el Centro Social Don Bosco, en donde encarnó el mandato de San Juan Bosco en el sentido de amar incondicionalmente a los más pobres. En Enero de 1971 recibió la distinción de la Cruz de Boyacá, otorgada por el Gobierno Nacional.



## Eduardo "Tito" Crissien

Habitó con su familia en el barrio San Roque, en donde realizó una alianza con las familias acomodadas que tuvo como vecinos para llevar a cabo obras por el desarrollo de la comunidad. Fue un político muy reconocido y fundador de instituciones de educación superior en Barranquilla como la Universidad de la Costa y la Corporación Universitaria Latinoamericana. Los hijos, han continuado con su legado en la política y la educación.

## Marcos Coll Tesillo

Como todos los niños de su época, empezó jugando bola de trapo en las polvorientas calles del barrio San Roque. Llegó al fútbol profesional colombiano en 1952, empezando en el equipo Sporting de Barranquilla y luego tuvo un paso por Argentina, México y varios equipos de Colombia. En 1971 finalizó su carrera deportiva en el Junior de Barranquilla. Perteneció a la Selección Colombia que fue al Mundial de Chile 1962. Es el único jugador que ha anotado un gol olímpico en una Copa Mundial de Fútbol de la FIFA.



## Adolfo Echeverría

Cantante, músico y compositor nacido en el barrio San Roque y llevó a cabo sus estudios en el Colegio Salesiano del mismo barrio. En los años 60 formó la Orquesta Mónaco, con gran importancia en Barranquilla y la región Caribe, y donde volvió éxitos a canciones como Las Cuatro Fiestas, Inmaculada, Amaneciendo y La tormenta. Ganó premios como el Congo del Oro en 1977, como mejor orquesta del carnaval de Barranquilla.



## MONTES

Fue un personaje importante en la historia de Barranquilla durante el siglo XX. Fue tres veces alcalde de la ciudad, participó en la navegación fluvial, diplomático, miembro activo de la Cámara de Comercio con importantes inversiones en bancos e inmobiliarias. Los terrenos del actual barrio Montes que lleva su apellido eran de su propiedad. Tomó la iniciativa de incorporar el barrio Chino, zona de tolerancia, al tejido urbano de la ciudad. Obtuvo una gran fortuna por su participación en empresas de navegación fluvial de la ciudad.

### Julio Montes



### Orlando "Figurita" Rivera

Un personaje destacado del barrio Chino era el pintor Orlando "Figurita" Rivera. El intelectual Alfonso Fuenmayor lo describe de la siguiente manera: "tenía un aire de camaján evidentiísimo, y se esmeraba en cultivarlo y resaltarlo. "Figurita" ilustraba el semanario Crónica cuya redacción, incluía todo el Grupo de Barranquilla. Era un dibujante fácil, incisivo, penetrante y la verdad es que daba en el clavo cuando interpretaba los textos a que sus dibujos debían referirse. Pero sus "grandes obras" estaban en lo que entonces se llamaba el sur de Barranquilla, el sector de los "bombillos rojos", para hacer referencia al barrio Chino, actual barrio Montes.



### Wilson Pérez

Personaje deportivo del barrio Montes. Profesionalmente se inició en el Junior, luego pasó al América, Unicosta, Medellín, Millonarios y Deportes Quindío. Conocedor de la condición técnica, marcación y velocidad, aspectos que le permitieron asimilar la posición de lateral izquierdo y ser convocado a la selección Colombia en varias ocasiones.



## REBOLO



### Rafael Figueroa Lindo

Conocido popularmente como Ralphy 100, fue propietario del estadero La 100 y es conocido por ser un precursor incansable de la salsa, fue pionero de la difusión de este género en la ciudad y de toda la identidad que gira a su alrededor. En el año 2008, el Instituto Distrital de Cultura y Turismo, lanzó el proyecto “Circuito Salsero Ralphy 100”, llamado así en reconocimiento a este tradicional sitio de salsa y a su fundador. En 1996 fue rey Momo del Carnaval de Barranquilla.

### Nelson Pinedo

Personaje del barrio Rebolo que se destacó en el plano musical, vivió en la calle Santa Isabel (26) entre los callejones Bocas de Cenizas y Vesubio. Tuvo la osadía de llegar a Cuba cuando pasaba por su mejor momento musical, cantó y grabó con la Sonora Matancera, el grupo musical más popular en ese momento, este hecho lo hace el más grande cantante de música tropical de Colombia del siglo XX.



### José “Boricua” Zarate

Defensor del barrio Rebolo. Marcador con excelente física, excelente técnica deportiva y jugó más de 500 partidos de fútbol con equipos del fútbol colombiano y la selección Colombia.

### Roberto Meléndez

Rebolero de pura cepa, fue el primer técnico que tuvo Junior en el fútbol profesional, en cuyo primer campeonato alcanzó el subtitulo. Fue tan grande Roberto Meléndez como futbolista que el estadio Metropolitano lleva su nombre desde 1991, producto de una campaña liderada por Chelo de Castro. El presidente Enrique Olaya Herrera, al verlo jugar durante un partido en Medellín, en 1932, pidió que lo llevaran a su palco para conocerlo en persona. Fue el primer futbolista colombiano en ser transferido al exterior, para el Hispanoamericano Centro Gallego de Cuba, que lo contrató en 1939. Su cifra de goles está entre los 300 y 500 goles, según Chelo de Castro.



# 03

## ASÍ VIVO MI BARRIO

A continuación, un pequeño recuento de lo que son los barrios San Roque, Montes y Rebolo hoy en día: Cuáles son las características físicas del territorio en el que se encuentran; las características socioeconómicas de la población que aquí habita, y la infraestructura disponible para la comunidad.





# Características físicas



## Ubicación

### Coordenadas:

#### San Roque:

10°58'19.8"N 74°46'51.3"W

#### Montes:

10°57'51.2"N 74°47'01.7"W

#### Rebolo:

10°58'06.5"N 74°46'28.4"W



## Área

**San Roque:** 32,70 hectáreas.

**Montes:** 61,4 hectáreas.

**Rebolo:** 137,61 hectáreas.



## Manzanas

**San Roque:** 58

**Montes:** 83

**Rebolo:** 1.447



## Viviendas

### San Roque:

**Viviendas:** 1.226

**68%** - Casas

**22%** - Apartamentos

**10%** - Otros

### Montes:

**Viviendas:** 2.673

**47%** - Casas

**45%** - Apartamentos

**8%** - Otros

### Rebolo:

**Viviendas:** 4.671

**47%** - Casas

**44%** - Apartamentos

**9%** - Otros



## Límites

Centro, La Luz, Las Nieves, Los Trupillos, Boyacá, San José, Atlántico, Chiquinquirá





# Población

## San Roque:

 **12.770**  
Personas

 **49%**  
Mujeres

 **51%**  
Hombres



**Niños y Jóvenes**  
(14 a 18 años)  
**33%**



**Adultos**  
(19 a 65 años)  
**58%**



**Personas mayores**  
(+60 años)  
**9%**

## Principales actividades realizadas



Trabajar **» 31,4%**



Estudiar **» 19,9%**



Oficios del hogar **» 22,5%**

## Montes:

 **8.743**  
Personas

 **49%**  
Mujeres

 **51%**  
Hombres



**Niños y Jóvenes**  
(14 a 18 años)  
**33%**



**Adultos**  
(19 a 65 años)  
**58%**



**Personas mayores**  
(+60 años)  
**9%**

## Rebolo:

 **19.270**  
Personas

 **49%**  
Mujeres

 **51%**  
Hombres



**Niños y Jóvenes**  
(14 a 18 años)  
**33%**



**Adultos**  
(19 a 65 años)  
**58%**



**Personas mayores**  
(+60 años)  
**9%**



**Promedio de miembros por hogar: 4**

# Inversiones realizadas en **infraestructura** **y bienestar social** (2008 - 2021)

## San Roque



### Educación

**2 puntos de atención implementados**

- » Institución Educativa Distrital La Presentación.
- » Institución Educativa Distrital Niño Jesús.

**1.920 niños y jóvenes matriculados**



### Centros de desarrollo infantil

**4 puntos de atención implementados**

- » CDI Montes.
- » Fundación La Santísima Trinidad Sede 1.
- » Fundación La Santísima Trinidad Sede 2.
- » CDI Fundación Costa Saludable.

**1.159 beneficiados**



### Espacio público

**3 puntos de atención intervenidos**

- » Parque Almendra.
- » Plaza Hospital.
- » Plaza de San Roque.



### Infraestructura

**Total Metros Lineales canalizados: 1057,9**

- » Vía canal Hospital canalizado cerrado.

# Inversiones realizadas en **infraestructura y bienestar social** (2008 - 2021)

## San Roque



### Salud

**1 punto de atención implementado**

» Hospital General de Barranquilla.

**14.091 personas atendidas**



### Cultura

**1 punto de atención implementado**

» I.E.D La Presentación Sede casa de la Cultura.



### Seguridad

**2 puntos de atención intervenidos**

» CAI Parque Almendra.  
» CAI San Roque.



### Centros de vida

**1 punto de atención implementado**

» Centro de vida San Roque.

**85 adultos mayores atendidos**

# Inversiones realizadas en **infraestructura** y **bienestar social** (2008 - 2021)

## Montes



### Educación

**1 punto de atención implementado**

» IED del Barrio Montes.

**1.300 estudiantes matriculados**



**620 beneficiados**

### Centros De Desarrollo Infantil

**3 puntos de atención implementados**

» DIMF PASO Julio Montes Pan Nuestro.

» CDI Montes ADR.

» CDI Altos De Montes Tiempo Feliz.



### Barranquilla Verde

**Más de 218 personas capacitadas**



### Salud

**1 punto de atención implementado**

» PASO Julio Montes.



### Cultura

**1 punto de atención implementado**

» EDA.

**4 beneficiarios: Técnico Laboral en Asistente en Cámara y Luces (2), Dibujo Artístico (1), Elaboración de instrumentos del carnaval (1)**



### Oficina de la mujer

**13 mujeres atendidas**



### Gestión social

**15 personas beneficiadas**

# Inversiones realizadas en **infraestructura** y **bienestar social** (2008 - 2021)

## Rebolo



### Educación

**1 punto de atención implementado**

- » IED Rebolo.
- » IED Alfonso López.
- » IED Helena de Chauvin.

**1.300 estudiantes matriculados**



### Centros de vida

» CDV Rebolo.

**88 personas mayores atendidas**



### Cultura

**1 punto de atención implementado**

» EDA.

**5 beneficiarios: Música (3), Artes escénicas (1), Cámara y luces (1)**



**690 beneficiados**

### Centros De Desarrollo Infantil 3 puntos de atención implementados

- » CDI Rebolo Coasopen.
- » CDI Sede 2 Santísima Trinidad.
- » CDI Altos De Rebolo Tiempo Feliz.
- » DIMF Paso Rebolo Pan Nuestro.



### Salud

**1 punto de atención implementado**

» PASO Rebolo.



**Barranquilla Verde**

**25 mujeres atendidas**



**Oficina de la mujer**

**25 mujeres atendidas**



**Gestión social**

**15 personas beneficiadas**



**Infraestructura**

**2.870 metros lineales pavimentados**

# Antes...




San Roque, carrera 36 con calle 37 y calle 38. Enero de 2007



San Roque, 10 de junio de 2005.



Iglesia de San Roque, 2007



Carrera 36 entre calles 37 y 38



Banca de Parque Almendra, 2005



Carrera 35 con calle 32

# Ahora...



**Plaza de San Roque**



**Parque Almendra**



**Centro de acogida para habitantes de calle**



**IED La Presentación**



**CAI Parque Almendra**


# Antes...



Antigua cancha "La gota de leche"



Estadio Moderno Julio Torres



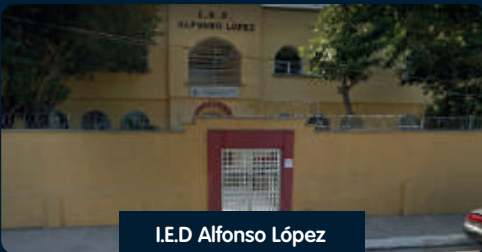
Calle 17 entre carreras 35 b y 36



Calle 17 con carrera 35



Calle 17 entre carreras 35 b y 36



I.E.D Alfonso López



Estadio Moderno Julio Torres



Calle 24 con carrera 26



# Ahora...



**Estadio Moderno Julio Torres**




**SENA SEDE ENERGÍAS**



**Parque San Francisco**



**P.A.S.O Julio Montes**



**Nuevo Colegio Montes**

# Equipamiento disponible

## Convención

 Espacio público

 I.E.D

 Salud

 Casas de cultura

 Estación de bomberos



# 04

## ASÍ CONSTRUYO MI BARRIO


---

En esta parte encontrarás el reflejo del trabajo de campo realizado entre la comunidad de los barrios San Roque, Montes y Rebolo y la Alcaldía Distrital de Barranquilla, para la identificación de las principales problemáticas que aquí se concentran, y la construcción de un imaginario de barrio basado en las necesidades, requerimientos y deseos de la población.






Participación de ciudadanos



# Componente social


 Vías sin pavimentar

 Atención a personas en situación de calle

 Falta de alumbrado público

 Inseguridad

 Instalación de semáforo


 Mantenimiento de canchas y parques

 Consumo de drogas

 Invasión espacio público

 IED en mal estado

 Robo tapas de alcantarilla

 Problemática con arroyo

 Maltrato animal

 Aguas negras

 Problemas de energía eléctrica

 Mal manejo de basuras

 Vías en mal estado



*El servicio de energía es intermitente, constantemente hay cortes en este servicio.*



*El barrio se ha vuelto muy inseguro, dado la presencia de pandillas y bandas delincuenciales que constantemente comenten robos. Tenemos miedo de salir de nuestras casas.*



*El consumo de drogas en lugares como parques y en el espacio público es frecuente.*



## Nivel de disponibilidad y cercanía



**Centros de vida**

Proporción  
personas que  
viven cerca a:



**94,7%**

Disponibilidad  
promedio:



2 cupos por  
cada 10 adultos  
mayores  
vulnerables



**Centros de  
Desarrollo  
Infantil**

**100%**

10 cupos por  
cada 10 niños (0  
a 5 años)  
vulnerables



**Instituciones  
Educativas  
Distritales**

**100%**

10 cupos por  
cada 10 jóvenes  
en edad escolar



**Parques**

**100%**

4 m<sup>2</sup> por cada 10  
personas.



**Salud**

**98,9%**

6 citas al año por  
cada persona



**Deportes**

**99,2%**

4 m<sup>2</sup> por cada 10  
personas.

¿Qué  
quiere la  
gente?



**Población  
satisfecha**



**Población  
satisfecha**



**Población  
satisfecha**

Parques en buen  
estado pero  
necesitan mayor  
seguridad



**Población  
satisfecha**

Visibilizar oferta,  
crear escuelas y  
mejorar  
infraestructura

### ¿Cómo se calculó la disponibilidad y cercanía?

**Acceso:** se tomó como referencia un radio de 1.000 metros y se identificó cuántas personas contaban dentro de este rango con la infraestructura determinada, y cuántos no.

**Disponibilidad:** se promedió la razón de oferta y demanda de cada equipamiento teniendo en cuenta la capacidad instalada y el número de personas que podrían ser beneficiarias de acuerdo con los criterios de selección de cada uno.



## Principales necesidades



Jóvenes

Los jóvenes del barrio no contamos con oportunidades reales de continuar con estudios de educación superior, técnica o tecnológica por los altos costos económicos que representan para nuestras familias. Ingresar al SENA o la Universidad del Atlántico resulta muy difícil para nosotros. En cuanto al empleo, es complicado acceder a ellos, por los requerimientos y exigencias que hacen de la experiencia laboral.

Muchos de nosotros vivimos del rebusque o del día a día, ante la falta de ofertas laborales. Nos preocupa igualmente, la situación de seguridad del barrio: no podemos llevar a los niños a disfrutar de los parques, debido al alto consumo de drogas que se presentan en estos espacios. Constantemente nos vemos intimidados por atracadores y pandillas, en especial, los dueños y encargados de las tiendas y locales comerciales.



Adultos



Personas mayores

Los adultos mayores aún tenemos muchas responsabilidades familiares, ya que debemos colaborar en las tareas y en los compromisos económicos del hogar. Estamos satisfechos con la atención y el cuidado recibido en los CDV, sin embargo, nos gustaría tener más seguridad en los parques del barrio, para disfrutar nuestro tiempo libre.

# LA VOZ DE LA COMUNIDAD



**Elsa Ester Díaz, barrio Rebolo**

**Miembro de la junta de acción comunal.**

*Hoy tenemos nuestro propio malecón, sobre el arroyo que antes era lleno de basuras y era algo impensado. Debemos seguirlo cuidando entre los vecinos y la administración. Agradezco la participación de los vecinos para manifestar los problemas y por parte de los secretarios en escuchar a la comunidad. Queremos una mejor seguridad y mejorar el control en la zona arroyo para evitar que tiren basura y traiga mosquitos.*

**Elda Petrona Mena Rodríguez, barrio Montes**

**Delegada de la junta de acción comunal.**

*En el barrio hay personas que necesitan una manito del Estado. En su gran mayoría somos personas de escasos recursos y la población de adulto mayor generalmente pasa muchas necesidades. Me gustaría implementar una mejor cultura. Un plan de seguridad en el sector y asistencia gubernamental.*



**Martha Llamas López,  
barrio Montes**

*Estamos cerca de todo, pero lejos a la vez. Soñamos con un centro de vida, dadas las necesidades que tienen nuestros abuelitos. Por esos abuelitos que duermen sin comer.*



**Damaris Moreno Altamar,  
barrio Montes**

*Nací y crecí en el barrio Montes. Conozco lo bueno y lo malo del sector. Me gusta el barrio por que los vecinos somos muy unidos.*

# LA VOZ DE LA COMUNIDAD

## Ximenia Moreno, barrio San Roque

Llevo 20 años viviendo en el barrio San Roque. Los cambios aquí han sido de 180 grados. Cuando yo llegue al barrio, en especial al parque Almendra, en esta zona vivían los habitantes de calle y los burros llegaban a comerse el pasto. Gracias a una labor comunal, donde todos los vecinos nos reuníamos con un sancocho e iniciábamos a limpiar el parque, hoy tenemos mesas donde los adultos mayores viven y disfrutan del espacio público. Hoy se ve una nueva cara de este barrio tan histórico.



## Guillermo Parra, barrio San Roque Presidente de la junta de acción comunal.

El barrio San Roque es el más emblemático de Barranquilla, desde sus inicios en los años 1840, comprendido como barrio arriba del río. Debido a una peste que afectó al barrio en esos años, toda la comunidad se aferró al santo San Roque, y según cuentan, gracias a la fe, la epidemia en Barranquilla se aplacó. Por esta razón inicia la construcción de la capilla y con ella el crecimiento del barrio. La historia es muy bonita y nos hace sentir orgullosos de vivir en un barrio como San Roque.



## Saul López, barrio San Roque

23 años en el barrio San Roque. Nos falta mucho por mejorar, pero hoy tenemos mucho que agradecerle al barrio. Este barrio nos ha permitido crecer como comunidad y salir adelante. Hoy tenemos centros para que los abuelitos disfruten cada día y coman, mientras que antes los veíamos tristes en las calles.

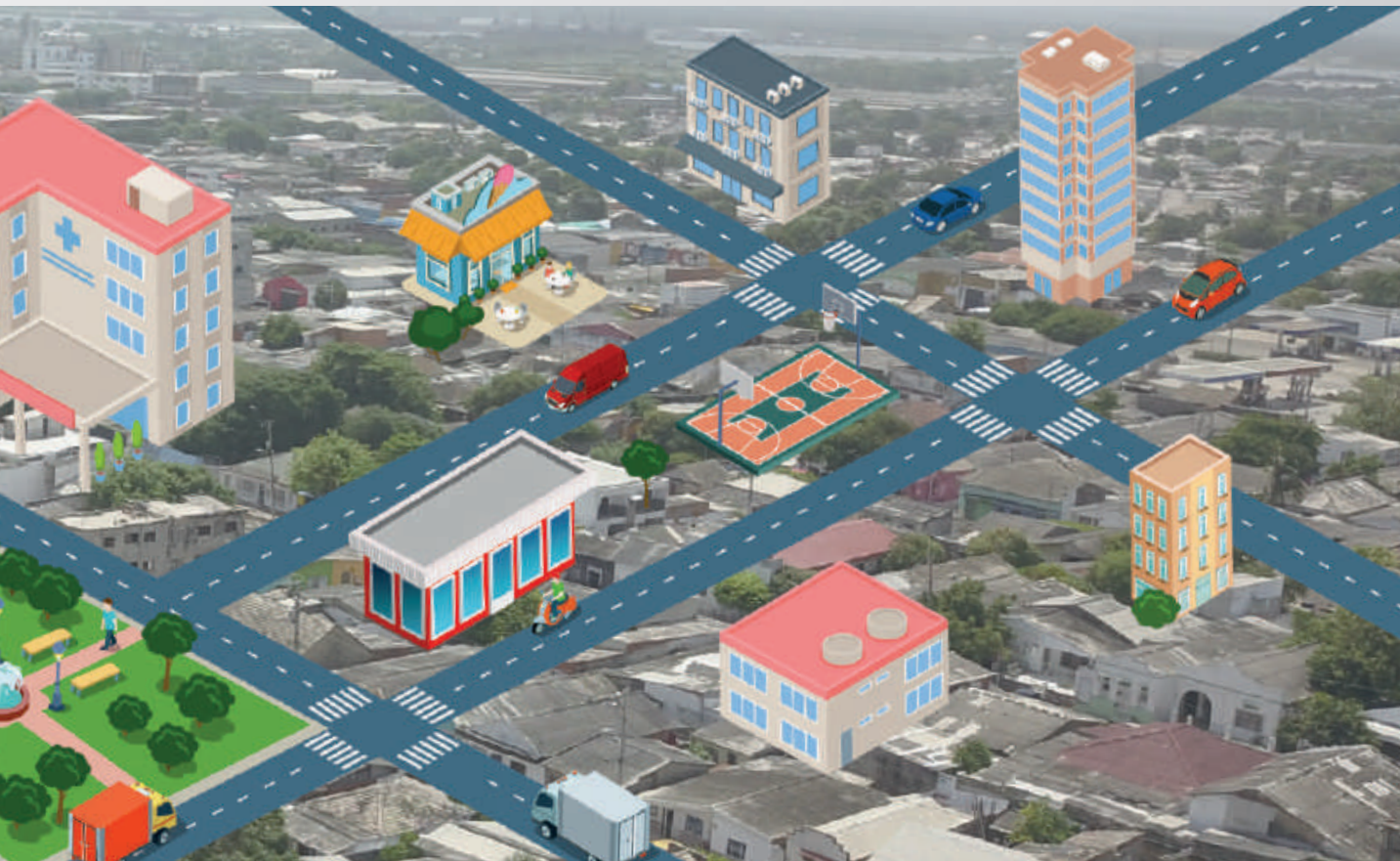


# 05

## ASÍ QUIERO MI BARRIO

Este capítulo es una proyección de lo que serán los barrios San Roque, Montes y Rebolo en el corto, mediano y largo plazo, gracias al trabajo conjunto entre la comunidad y la Alcaldía Distrital de Barranquilla. En esta sección encontrarás las acciones a emprender, relacionadas con proyectos del Plan de Desarrollo Distrital que buscan solucionar las problemáticas planteadas en apartados anteriores.





# ASÍ QUIERO MI BARRIO



## Con vías y espacio público de calidad

### ¿Qué problemáticas vamos a abordar?

- Vías en mal estado y sin pavimentar.
- Falta de semáforos, señalización y reductores de velocidad.
- Invasión del espacio público.
- Parques y canchas en mal estado.



## Saludable y con servicios óptimos

### ¿Qué problemáticas vamos a abordar?

- Atención médica deficiente.
- Habitabilidad en calle y consumo de drogas.
- Servicios de acueducto y alcantarillado deficientes.

# ASÍ QUIERO MI BARRIO



## Iluminado y seguro

### ¿Qué problemáticas vamos a abordar?

- Falta de alumbrado público.
- Falta de mantenimiento de redes eléctricas.
- Servicio de energía eléctrica deficiente.
- Presencia y enfrentamiento entre pandillas.
- Inseguridad.



## Limpio y sin arroyos

### ¿Qué problemáticas vamos a abordar?

- Inundaciones por arroyos urbanos.
- Mal manejo de basuras.
- Desbordamiento de aguas negras.
- Mal olor en la zona.

# ¿Qué tenemos proyectado para lograr un barrio con vías y espacio público de calidad?



**2022**

## Corto Plazo

- Señalización y micro - intervenciones viales.
- Recuperación del espacio público.

**2023**

## Mediano Plazo

- Intervención de lugares abandonados.

**2024-2032**

## Largo Plazo

- Adecuación de paraderos para buses municipales.
- Titulación de predios.
- Mejoramiento de vivienda.

Los proyectos aquí planteados están sujetos a modificaciones y a su aprobación en las vigencias de los próximos 10 años.

# Proyectos para un barrio con vías y espacio público de calidad



## Señalización y Micro-intervenciones viales

**Nombre del proyecto:** Implementación de micro - intervenciones viales.

**Objetivo:** Mejorar las condiciones de movilidad y seguridad vial en puntos críticos de la ciudad.

**Producto:** Señalización, dispositivos de canalización de tráfico.



## Recuperación del espacio público

**Nombre del proyecto:** Fortalecimiento del ordenamiento del espacio público en Barranquilla.

**Objetivo:** Restitución y habilitación del espacio público ocupado para otros usos.

**Producto:** Espacio público recuperado.



## Intervención lugares abandonados

**Nombre del proyecto:** Transformación del Entorno Urbano (TEU) en el Distrito de Barranquilla.

**Objetivo:** Mejorar el acceso y aprovechamiento del espacio público en importantes corredores viales y comerciales del distrito y en especial en su zona histórica.

**Producto:** Mejoramiento físico y ambiental del espacio público.



## Adecuación de paraderos para buses municipales

**Nombre del proyecto:** Sistema integrado de transporte público de Barranquilla y su área metropolitana.

**Objetivo:** Integración física, operacional y tarifaria del sistema de transporte masivo con el sistema de transporte público colectivo.

**Producto:** Inversión en infraestructura, renovación de flota y adecuación de estaciones y paraderos.



## Titulación de predios

**Nombre del proyecto:** Saneamiento y titulación de predios en el Distrito de Barranquilla.

**Objetivo:** Legalizar la propiedad de vivienda en asentamientos subnormales en el Distrito.

**Producto:** Adquisición de lotes de mayor extensión de propiedad de particulares para iniciar proceso de Titulación.



## Mejoramiento de vivienda

**Nombre del proyecto:** Mejoramiento de Vivienda de Interés social Prioritario en el Distrito de Barranquilla.

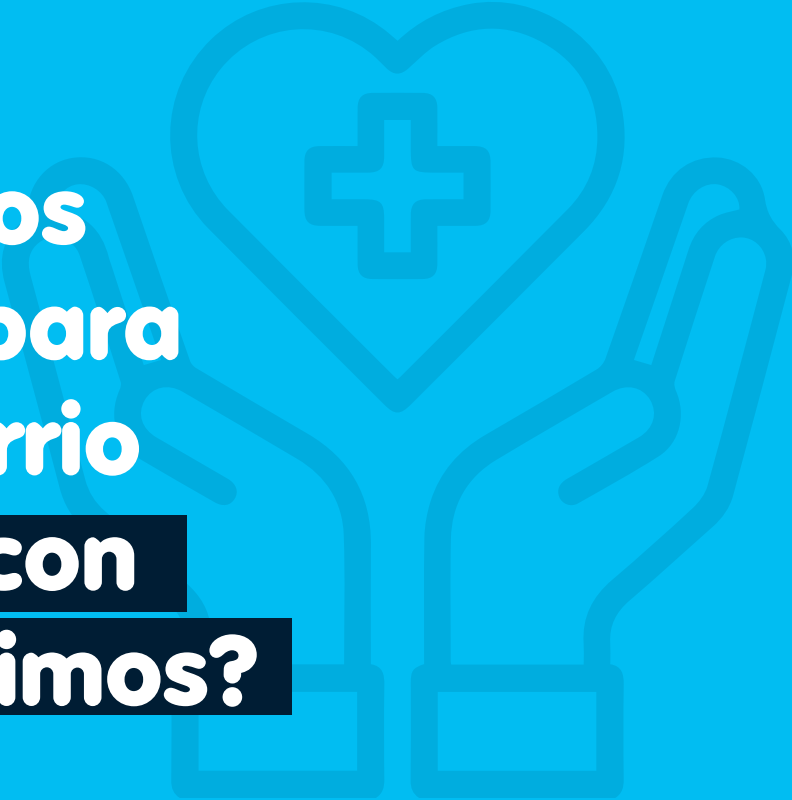
**Objetivo:** Mejorar las condiciones de habitabilidad en las viviendas de la población pobre y vulnerable del Distrito de Barranquilla.

**Producto:** Viviendas de interés prioritario mejoradas.

## Proyectos para los barrios en general



¿Qué tenemos  
proyectado para  
lograr un barrio  
**saludable y con**  
**servicios óptimos?**



**2022**

### Corto Plazo

- Jornadas de empleabilidad para jóvenes y mujeres.
- Programas de salud sexual y reproductiva.
- Atención a población en situación de calle.
- Atención a animales abandonados y maltratados.
- Atención a víctimas de violencia basada en género.

**2023**

### Mediano Plazo

- Ampliación Hospital Barranquilla.
- Intervención a lugares de consumo y venta de drogas.

**2024-2032**

### Largo Plazo

- Aumento de cobertura y calidad educativa.
- Acceso a educación técnica y tecnológica.
- Programa Capital Semilla.
- Construcción Centro de Vida Fijo Montes.

Los proyectos aquí planteados están sujetos a modificaciones y a su aprobación en las vigencias de los próximos 10 años.

# Proyectos para un barrio saludable y con servicios óptimos



## Jornadas de empleabilidad para jóvenes y mujeres

**Nombre del proyecto:** Implementación de estrategia para el aumento de la empleabilidad.

**Objetivo:** Intermediar y gestionar procesos de contratación para aumentar la empleabilidad.

**Producto:** Personas asesoradas en procesos de contratación.



## Atención a personas en situación de calle

**Nombre del proyecto:** Recuperación social de los habitantes de calle del Distrito de Barranquilla.

**Objetivo:** Incrementar la atención cuidado y recuperación social de la población habitante de calle por medio de la estrategia recuperación social en el Distrito de Barranquilla.

**Producto:** Reinserción social y productiva de habitantes de calle.



## Programas de salud sexual y reproductiva

**Nombre del proyecto:** Asistencia para la promoción y fomento de la salud sexual y reproductiva.

**Objetivo:** Promover una sexualidad sana, autónoma y responsable.

**Producto:** Campañas de salud sexual y reproductiva.



## Atención a animales abandonados y maltratados

**Nombre del proyecto:** Fortalecimiento al proyecto de patrullas de reacción inmediata animal en el Distrito.

**Objetivo:** Brindar atención para la recuperación de la salud de animales abandonados y maltratados.

**Producto:** 1 centro de bienestar animal creado y dotado.



## Ampliación Hospital Barranquilla

**Nombre del proyecto:** Modernización y adecuación de la infraestructura en salud en el Distrito de Barranquilla.

**Objetivo:** Garantizar la integralidad de la red de salud mediante la ampliación y dotación de equipos de la red hospitalaria, obteniendo mejores respuestas de oportunidad y accesibilidad.

**Producto:** Hospitales de primer nivel de atención adecuados y dotados.



## Incremento de cobertura y calidad educativa

**Nombre del proyecto:** Ampliación y/o mejoramiento de la Infraestructura Educativa Barranquilla.

**Objetivo:** Incrementar la capacidad física para la implementación de la jornada única y el aumento de cobertura en el Distrito de Barranquilla.

**Producto:** Sedes educativas mejoradas.



## Programa ciudad que cuida la vida de las mujeres y población LGTBI

**Nombre del proyecto:** Atención, orientación y acompañamiento integral a víctimas de violencia basada en género.

**Objetivo:** Atención integral y acompañamiento psicosocial, jurídico y de acceso a derechos a mujeres y personas de la población LGTBI que sufran violencia basada en género.

**Producto:** Atención jurídica, psicosocial y de acceso a derechos a mujeres y población LGTBI+ en la ciudad.

## Proyectos para los barrios en general



### Intervención a lugares de consumo y venta de drogas

**Nombre del proyecto:** Fortalecimiento a la participación ciudadana para la prevención de la violencia, la conflictividad y el delito en el Distrito de Barranquilla.

**Objetivo:** Incrementar la prevención y manejo de la violencia el delito y la conflictividad social en el Distrito de Barranquilla.

**Producto:** Desarrollar 4 estrategias dirigidas a fortalecer cohesión social para la acción comunitaria en prevención.

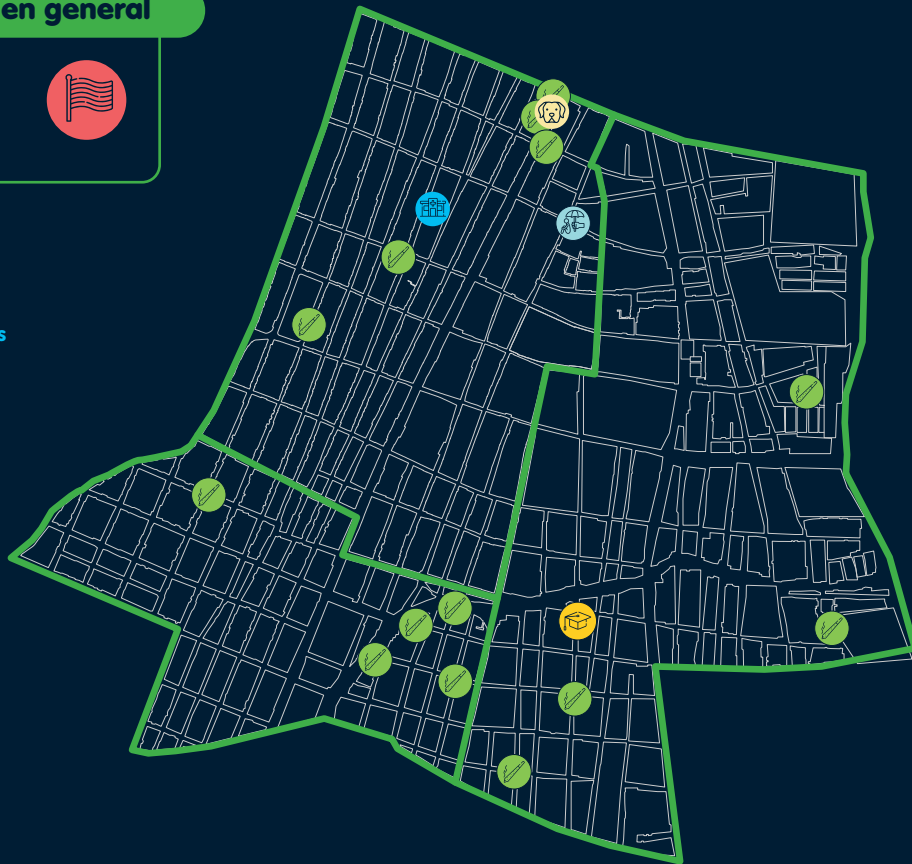


### Programa Capital Semilla

**Nombre del proyecto:** Apoyo para la generación y fortalecimiento de unidades productivas.

**Objetivo:** Incrementar el control y manejo de la informalidad comercial en las áreas de espacio público en el Distrito fortaleciendo el tejido productivo.

**Producto:** Servicio de asistencia técnica y acompañamiento.



# ¿Qué tenemos proyectado para lograr un barrio iluminado y seguro?





**2022**

## **Corto Plazo**

- Conformación de frentes de seguridad.
- Atención a jóvenes en situación de conflictividad.
- Mantenimiento del alumbrado público.
- Articulación de líderes barriales con el programa "Vuelve y juega".

**2023**

## **Mediano Plazo**

- Intervención a zonas de robos y atracos.

**2024-2032**

## **Largo Plazo**

- Intervención a zonas de robos y atracos.
- Mantenimiento de redes y transformadores.
- Construcción de CAI en el barrio.

**Los proyectos aquí planteados están sujetos a modificaciones y a su aprobación en las vigencias de los próximos 10 años.**

# Proyectos para un barrio iluminado y seguro



## Conformación de frentes de seguridad

**Nombre del proyecto:** Fortalecimiento a la práctica social y comunitaria en el espacio público seguro.  
**Objetivo:** Disminuir la percepción de inseguridad.  
**Producto:** Desarrollo de un servicio de apoyo financiero para proyectos de seguridad y convivencia ciudadana.



## Atención a jóvenes en situación de conflictividad

**Nombre del proyecto:** Aprovechamiento del tiempo libre en el Distrito de Barranquilla.  
**Objetivo:** Promover la actividad física, la recreación y el deporte.  
**Producto:** Espacios de ocio y recreación



## Mejoramiento en la calidad del servicio de energía eléctrica

**Nombre del proyecto:** Mejoramiento del alumbrado público.  
**Objetivo:** Identificar los sectores de la ciudad donde pueda mejorar el sistema de alumbrado público mediante el mejoramiento lumínico, reposición de activos y tele-gestión.  
**Producto:** Luminarias LED instaladas.



## Intervención a zonas de robos y atracos

**Nombre del proyecto:** Fortalecimiento a la práctica social y comunitaria en el espacio público seguro  
**Objetivo:** Disminuir la percepción de inseguridad  
**Producto:** Desarrollo de un servicio de apoyo financiero para proyectos de seguridad y convivencia ciudadana.



## Mantenimiento de redes y transformadores

A través de la Oficina de Servicios Públicos, la Alcaldía Distrital de Barranquilla ejerce funciones de control y seguimiento a las empresas de servicios públicos domiciliarios. En este caso, la administración instará a la empresa Aire a llevar a cabo jornadas de mantenimiento de redes y transformadores en los barrios San Roque, Montes y Rebolo.




## Construcción de CAI en el sector

**Nombre del proyecto:** Fortalecimiento al equipamiento urbano y automotor de los servicios de seguridad integrados Barranquilla  
**Objetivo:** Mejorar la capacidad de respuesta a los problemas públicos de seguridad por la policía metropolitana para prevenir la criminalidad y la violencia.  
**Producto:** Mejoramiento en la capacidad de respuesta del cuerpo policial en la ciudad de Barranquilla.

## Proyectos para los barrios en general



¿Qué tenemos  
proyectado para  
lograr un barrio  
**limpio y sin arroyos?**



**2022**

## Corto Plazo

- Reemplazo de tapas de alcantarilla.
- Mantenimiento a infraestructura existente para canalización de arroyos urbanos.
- Promoción de buenas prácticas ambientales.
- Correcta disposición de basuras.
- Arborización y paisajismo.

**2023**

## Mediano Plazo

- Ampliación y mantenimiento del alcantarillado.
- Mejoramiento en la calidad del servicio de acueducto.

**2024-2032**

## Largo Plazo

- Instalación de baños en parques.
- Construcción de muros de contención y barandas para arroyos urbanos.

Los proyectos aquí planteados están sujetos a modificaciones y a su aprobación en las vigencias de los próximos 10 años.

# Proyectos para un barrio limpio y sin arroyos



## Reemplazo de tapas de alcantarilla

**Nombre del proyecto:** Operación del sistema de alcantarillado por parte de la empresa Triple A.  
**Objetivo:** Reposición de tapas de alcantarilla e infraestructura deteriorada  
**Producto:** Mejoramiento de la infraestructura de alcantarillado.



## Promoción de buenas prácticas ambientales

**Nombre del proyecto:** Implementación del proyecto Barranquilla limpia con cultura de reciclaje (Recicla por Baq)  
**Objetivo:** Fomentar la separación adecuada de residuos sólidos generados por los habitantes del Distrito de Barranquilla  
**Producto:** Campañas formativas y de sensibilización en torno a la cultura de reciclaje.



## Correcta disposición de basuras

**Nombre del proyecto:** Apoyo para la implementación de acciones derivadas de la actualización del Plan de Gestión Integral de Residuos Sólidos - PGIRS en el distrito de Barranquilla.  
**Objetivo:** Lograr eficiencia en la adecuada gestión integral de residuos sólidos en el Distrito de Barranquilla  
**Producto:** Plan integral de residuos sólidos PGIRS.



## Mejoramiento en la calidad del servicio de acueducto

**Nombre del proyecto:** Mejoramiento del sistema de acueducto en el Distrito de Barranquilla  
**Objetivo:** Optimizar y garantizar el abastecimiento y suministro de agua potable en la zona suroccidental del Distrito de Barranquilla  
**Producto:** Mejoramiento en la calidad del servicio



## Mantenimiento a infraestructura de canalización de arroyos

**Nombre del proyecto:** Construcción de Obras de Drenaje Pluvial (Canalización de Arroyos Fase I) en el Distrito de Barranquilla  
**Objetivo:** Incrementar el control y manejo de las aguas lluvias para la mitigación del riesgo de las inundaciones en el área urbana del distrito de Barranquilla.  
**Producto:** Obras para la prevención y control de inundaciones



## Arborización y paisajismo

**Nombre del proyecto:** Siembra Barranquilla.  
**Objetivo:** Proteger el medio ambiente, contrarrestar el cambio climático y embellecer la ciudad.  
**Producto:** Nuevos bosques urbanos y jardines públicos.

## Proyectos para los barrios en general



### Construcción de muros de contención para arroyos urbanos


**Nombre del proyecto:** Drenaje pluvial efectivo

**Objetivo:** integrar una solución que responda a captar las necesidades en escorrentías, arroyos, alcantarillado y drenajes a través de canales u otra infraestructura.

**Producto:** Arroyos tratados y canalizados.



# ¿Qué estamos haciendo por los barrios?



2.12 kilómetros intervenidos: Mantenimiento del arroyo Rebolo.



Jornada de esterilización y educación en tenencia responsable.



Ofertas de música, danza, artes escénicas y artes y oficios de la EDA y casas de cultura.





Centro de Vida al Parque. Parque San Francisco, barrio Montes.



Garantía de derechos en salud.



Parque San Francisco, barrio Montes.

### Recuperación de parques y canchas.



Cancha Gota de Leche, barrio Rebolo.



Cancha sintética Villa de la Alegría, barrio Rebolo.



Primera Infancia a tu Cuadra, barrio Rebolo.



Programa habitantes de la calle

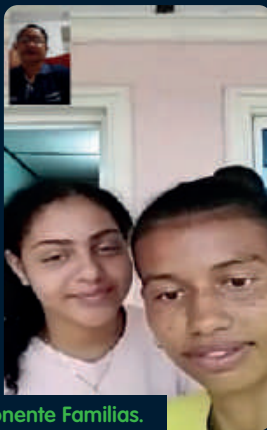


Proyecto de vida





Atención psicosocial y componente Familias.



Cra 25 No 25 21:  
instalación de conectores.



Calle 24 No 29 32:  
luminarias reparadas.



Programa Vuelve y Juega



## ¿Qué acciones ya están en marcha por el barrio en el corto y mediano plazo?

### • Agencia Distrital de Infraestructura (ADI):

- 2.12 kilometros intervenidos: Mantenimiento del arroyo Rebolo en Abril de 2022
- Tres espacios recuperados en Rebolo, el primero parque y cancha gota de leche, parque villa alegría y parque villa rebolo en el sector el golfo.

### • Secretaría Distrital de Planeación – Oficina Habitat:

- En el barrio Rebolo, se han titulado 641 predios desde el 2009.

### • Barranquilla Verde:

- Barranquilla verde a través la “ruta ambiental” ha alcanzado a capacitar a más de 147 habitantes del barrio mediante 5 jornadas pedagógicas en colegios y comunidad en general, en temas de residuos sólidos, cultura de agua y biodiversidad.
- A través del programa BaqCultiva, se llegan a zonas privadas para intervenir mediante la siembra de árboles o plantas ornamentales con el fin de reverdecer los espacios de nuestra ciudad y aumentar la capacidad arbórea en el Distrito. En las instalaciones del colegio Don Bosco se sembraron 760 especies ornamentales, con la debida pedagogía del cuidado y manejo de estas plantas.

### • Oficina de la mujer:

- Se brindó atención y orientación jurídica, psicológica y de acceso a derechos a 25 mujeres víctimas de violencia basada en género. Así mismo, la Oficina de la Mujer hizo parte de la jornada de servicios “Dilo Frenitao” dirigida a jóvenes del barrio Rebolo donde se explicó como

- identificar los diferentes tipos de violencia y la ruta de atención. Además, se brindó atención integral a través de la Unidad Móvil a los casos recepcionados e identificados en la jornada. Por otro lado, se realizó un recorrido por el barrio rebolo para dar a conocer la oferta institucional de la Oficina de la mujer y sensibilizar sobre violencia basada en género y su ruta de atención.
- Jornada de prevención de violencias basadas en género en el barrio Montes.

### • Secretaría Distrital de Gobierno:

- Jornada de esterilización y educación en tenencia responsable. 18 animales entre gatos y perros esterilizados.
- Jornadas de esterilización en el Parque Almendra, barrio San Roque.

### • Secretaría Distrital de Cultura y patrimonio:

- Cuatro habitantes del barrio Montes y cinco del barrio Rebolo se encuentran vinculados a la Escuela Distrital de Arte (EDA)
- Actualmente casas de cultura ofrece su oferta en los siguientes puntos cercanos al barrio Montes:

#### I.E.D Castillo de la Alboraya:

- Música
- Danza
- Artes escénicas

#### Centro de Atención Superar:

- Artes y oficios

#### I.E.D Nuestra Señora de las Nieves

#### I.E.D El Campito:

- Danza

### Rebolo

#### Fundación Caminos de Sabiduría

- Artes y oficios
- Igualmente, se apoya de las casas en el barrio Montes, como el I.E.D Castillo de la Alboraya, I.E.D El Campito y Centro de atención Superar.

## ¿Qué acciones ya están en marcha por el barrio en el corto y mediano plazo?

### - Alumbrado Público de Barranquilla:

- Cra 25No 25 23: Luminaria en funcionamiento, instalación de conectores
- Cra 25No 25 21: Luminaria en funcionamiento, instalación de conectores
- Cra 25 No 25B: Luminaria en funcionamiento, reconexión de redes
- Calle 27 cra 25: Luminaria en funcionamiento, reconexión de redes
- Calle 27 cra 25: Luminaria en funcionamiento, reconexión de redes
- Calle 22 No 28 66: Luminaria en funcionamiento, reparada
- Calle 22 No 28 28: luminaria normal
- Cra 28 No 22 25: luminaria normal
- Calle 24 No 29 32: luminarias reparadas
- Cra 26 entre calle 17 y 22 sector normal
- Cra 28 No 22 51 luminaria normal
- Calle 22 No 28 10: luminaria normal.
- Calle 29B No 26: Luminaria 42462 en funcionamiento
- Calle 29B No 26: Luminaria 42461 en funcionamiento
- Calle 29B No 26: Luminaria 42422 en funcionamiento
- Calle 29B No 26: Luminaria 42421 en funcionamiento
- Calle 33 No 29 - 10 Luminaria 46239 en funcionamiento
- Calle 33 No 29 50: Luminaria 46238 en funcionamiento
- Calle 33No 29 80: Luminaria 46237 en funcionamiento

### - Secretaría Distrital de Desarrollo Económico:

- 172 registros en la gestión de empleos
- 12 personas colocadas en nuevos empleos
- 103 capacitados en gestión del conocimiento
- 24 emprendedores atendidos

### - Secretaría Distrital de Gestión Social:

#### Centros de Vida:

- La oferta institucional para el barrio Montes se desarrolla con la modalidad Centro Vida al Parque.
- Lugar: Parque San Francisco, ubicado en la calle 24 con Carrera 26
- Horario: los días Lunes y miércoles de 2:00 p.m a 3:20 p.m.
- A la fecha se han atendido a 46 beneficiarios, siendo 9 de este barrio, para dar cobertura a su capacidad instalada de 50 Personas Mayores.
- El Centro de Vida San Roque atiende a 85 Personas Mayores.
- La atención a las Personas Mayores en Rebolo se realiza en el Centro de Vida Rebolo, ubicado en la Calle 17 Cra 38 esquina con una capacidad instalada de 88 beneficiarios, habilitado de lunes a viernes en 2 jornadas; manteniendo una cobertura de 84 Personas Mayores atendidas.
- Es importante resaltar que esta población residente en el barrio Rebolo también accede a la oferta institucional mediante la modalidad Centro de Vida al Parque desarrollada en el Parque San Francisco, ubicado en la Calle 24 con Carrera 26 que es contiguo al barrio, los días lunes y miércoles de 2:00 a 3:20PM. En este espacio se han atendido 46 Personas Mayores, de las cuales 22 residen en el barrio Rebolo.

#### Primera infancia:

- 620 cupos en Centros de Desarrollo Infantil.
- Durante la vigencia 2022 y desde el servicio de desarrollo de la atención en medio familiar (DIMF) en la UDS DIMF PASO JULIO MONTES han sido entregados más de 2.000 Raciones para preparar.
- Proyecto Movilización social.
- Proyecto gestantes y lactantes.

#### Habitante de calle:

- Desde el PROGRAMA HABITANTES DE LA CALLE, de la Secretaría de Gestión social, se vienen realizando contactos activos a la población Habitante de calle que pernoctan en la localidad Suroccidente y Suroriente de la ciudad de Barranquilla. Con estos contactos activos se busca Caracterizar, sensibilizar e intervenir a los ciudadanos en situación de habitanza en calle a través de los

## ¿Qué acciones ya están en marcha por el barrio en el corto y mediano plazo?

contactos activos o recorridos de ciudad y ofrecerles a las personas en situación de y en calle con factores de riesgo la oferta institucional que el distrito de Barranquilla tiene para ofrecerles.

Semanalmente se realiza contacto con habitantes de calle en el Barrio Montes y sectores aledaños.

- El centro de acogida día recibe tanto habitantes de la calle que se ubican en el barrio Rebolo como habitantes de calle de toda la ciudad.

.- Caracterización habitantes de calle 24 de enero de 2022, San Roque

### • Secretaría Distrital de Educación:

- Matrículas en IED.

- Programa de Alimentación Escolar.

- Doble titulación

- 35 jóvenes con becas de programas técnicos profesionales en el Barrio Montes.

- Infraestructura: las dos sedes de Rebolo tuvieron intervenciones menores y adecuaciones en baños y aulas en 2021 con recursos FOME.

- 213 jóvenes con becas de programas técnicos profesionales en el Barrio Rebolo.

-5.740 niños y jóvenes recibiendo educación, matriculados en las IED de estos tres barrios.

-44 jóvenes con becas de programas técnicos profesionales en el Barrio San Roque.

-3 IED con el programa de Soy Bilingüe.

### • Secretaría Distrital de Control Urbano y Espacio Público:

- Se realizó visita y se encontraron 3 locales de llantería ocupando indebidamente el espacio público con llantas,

se les realizó pedagogía para recuperar el espacio público .

- No se encontraron ventas informales en el sector y a los conductores de Buses municipales se les recomendó no parquear en la zona.

### • Oficina para la Seguridad y Convivencia Ciudadana:

- Se plantea inicio de intervención comunitaria por parte del programa Vuelve y Juega y el programa de Entornos Escolares Seguros, para la activación de intervención con jóvenes y niños.

- La IED del Barrio Montes es una de las instituciones educativas focalizadas en la estrategia “Defiendo mis sueños” y otras acciones que se implementan desde Convivencia Escolar, y están enfocadas en el acompañamiento y apoyo a jóvenes en problemas psicosociales, y educación socioemocional.

- Se plantea inicio de intervención comunitaria por parte del programa Vuelve Y Juega y el programa de Entornos Escolares Seguros, para la activación de intervención con jóvenes y niños.

- Se realizaron 6 acciones con acompañamiento de los servicios de la MEBAR para la conformación y fortalecimiento de frentes de seguridad en el barrio Rebolo. Se realizó entrega de botones de pánico para la atención inmediata por parte de la Policía del cuadrante en cualquier eventualidad que ponga en riesgo la seguridad de habitantes del sector.

- Se entregaron equipos tecnológicos para mejorar la comunicación comunidad Policía para la atención de casos que alteren la seguridad del Barrio Rebolo.

- Se realizaron 2 Ferias de Servicios Sociales Barranquilla Convive, con la finalidad de llevar a los habitantes del barrio Rebolo la oferta institucional de la alcaldía Distrital de Barranquilla.

- Se realizaron 2 acciones de Iniciativas para la Gestión en Convivencia,

## ¿Qué acciones ya están en marcha por el barrio en el corto y mediano plazo?

escuchando a la comunidad sobre sus necesidades en temas de seguridad y así como la Articulación de necesidades de Servicios Públicos en lo que respecta al alumbrado público lo cual permite crear un entorno seguro en aquellas zonas que por falta de iluminarias propenden a la inseguridad.

- Acciones desde educación: Estrategia PUJEDS- Tu puerta a la educación superior. Se adelantan acciones desde educación, para ofrecer más oportunidades a los jóvenes para la construcción y definición de su proyecto de vida. Acompañamiento y orientación desde grado 9, 10 y 11, hasta su proceso de tránsito a educación superior. A través del programa Universidad al Barrio, hay 213 jóvenes del Barrio Rebolo, becados con programas técnicos profesionales.

- 382 beneficiados en Atención integral a jóvenes en conflictividad

- Acercamientos, Visitas de Seguimiento, Intervenciones Grupales y Talleres de Formación en Competencias Ciudadanas para la Superación de Conflictos

- Jornadas de Acompañamiento Psicosocial en barrio San Roque

- Se está trabajando para entregar 2 alarmas comunitarias adicionales a la que ya existe en lo que queda del año 2022 en San Roque.

### Secretaría Distrital de Salud:

- El 29 de abril de 2022 se realizó actividad con talento humano de la Fundación Tierra Feliz del Barrio Montes, sobre salud mental y estrés. 11 beneficiarios.

### Oficina de Servicios Públicos:

Eliminación y recuperación de puntos críticos a través de obras civiles y paisajismo  
 Labores de pedagogía y educación ambiental hacia la comunidad aledaña a los puntos.

Calle 30 con carrera 17 (frente al colegio Don Bosco)

Bulevar de la calle 30 con carrera 32

Esquina Hospital Barranquilla

Colegio Salesiano San Roque

Plaza de la iglesia de San Roque

Calle 33 con carrera 29

Calle 35 con cra 34 esquina

Calle 33 con carrera 33

Calle 30 con carrera 30

Calle 37

### Secretaría de Obras Públicas:

- Pavimentación de la Calle 29 entre carreras 26 y 28 en el barrio San Roque, está en ejecución. Están haciendo excavación para reposición de tuberías.

### Secretaría Distrital de Deportes:

Deporte recreación y actividad física

Parque Almendra

Martes y Jueves

7:30 de la noche

40 personas beneficiadas en el barrio San Roque

# Anexos

<b>Problemática</b>	<b>Lugares que la comunidad ha identificado</b>	
<b>Pavimentación de vías 8mantenimiento de vías, huecos y reparcheo)</b>	Calle 33 # 21 Bulevar calle 30 entre carrera 27 y 26 Carrera 32 Carrera 26 (detrás del Parque Montes)	Calle 22 desde la carrera 26 hasta la 29. Carrera 29 con calle 35. Carrera 29 con calle 38. Carrera 26 con calle 29.
<b>Seguridad Vial (reductores de seguridad)</b>	Calle 24 # 24	
<b>Ocupación irregular del espacio público (recuperación de espacio público: vendedores ambulantes y buses municipales)</b>	Cordialidad # 24	
<b>Mantenimiento y adecuación de infraestructura existente de arroyos</b>	Arroyo Rebolo	
<b>Intervención en lugares Consumo y venta de drogas</b> <b>Programas para la atención de consumo de sustancias psicoactivas en jóvenes</b>	Parque Montes Calle 38 con 26 Calle 23 (sector SENA) Calle 25 entre calle 24 y viacanal	
<b>Intervención a jóvenes (Jóvenes en situación de conflictividad)</b> <b>Programa de salud sexual y reproductiva para jóvenes</b>	Parque Montes	
<b>Aumento de policías o CAI en el barrio</b>	Parque Montes	
<b>Intervención de lugares abandonados</b>	Calle 29 entre carrera 25 y 26	
<b>Atención animales en condición de calle (esterilización)</b>		
<b>Prevención del maltrato animal</b>		
<b>Empleo a jóvenes / oportunidades laborales</b>		



<b>Problemática</b>	<b>Lugares que la comunidad ha identificado</b>
Programas, talleres y capacitaciones para jóvenes y mujeres	
Programas capital semilla (jóvenes/mujeres)	
Oferta casas de cultura	
Programas deportivos a los niños, niñas y adolescentes.	
Oferta oficina de la mujer	
Mala prestación del servicio público	Carrera 25 # 40 Calle 39 # 25 Carrera 25 entre 24 y viacanal Calle 29 # 23
Desbordamiento de alcantarillas: se requiere ampliación y mantenimiento	Carrera 25 # 40 Calle 28 # 23
Cobro excesivo en los servicios	Carrera 25 # 40
Mala calidad (coloración del agua)	Carrera 25 # 40
Mala disposición de las basuras en el espacio público	Carrera 25 # 40 Carrera 29 # 23 Parque Montes
Falta de iluminación, calles oscuras, remplazo de luminarias	Calle 39 # 25 Carrera 25 # 39 Carrera 25 # 40 Calle 29 # 23 Carrera 25 entre calles 24 y viacanal
Mala prestación del servicio (fluctuación del voltaje)	Carrera 35 # 17 Calle 23 # 23
Mantenimiento de redes	Calle 22 # 28 – 16      Calle 14 # 26 Carrera 28 # 21

<b>Problemática</b>	<b>Lugares que la comunidad ha identificado</b>
<b>Mala disposición de las basuras en el espacio público</b>	Carrera 25 #21 Calle 28 entre carrera 28 y 26
<b>Mala prestación del servicio</b>	Carrera 35 # 17
<b>Desborde de aguas negras: se requiere ampliación y mantenimiento</b>	Calle 19 # 23 Calle 11 # 26 Calle 21 # 22 Calle 35B # 17 Calle 35 # 11
<b>Falta de iluminación, calles oscuras</b>	Carrera 28 (arroyo Rebolol) Calle 12 con carreras 23, 24 y 25 Puente de la calle 14 Calle 11 # 27 Calle 24 # 29 - 32 Calle 24 # 29 - 32 (contacto Mónica Gómez 3006456683) Calle 22 # 28 – 78 (contacto 3799387 Denis Guerrero)
<b>Deficiencia en la cobertura de transporte público (cobertura + frecuencia)</b>	
<b>Andenes deteriorados - movilidad restringida en andenes</b>	
<b>Microintervenciones viales para mejorar conectividad (cruce peatonal)</b>	Apoyo de reguladores de tránsito a la salida del colegio Don Bosco en el horario de salida de los estudiantes
<b>Mantenimiento de vías (huecos y reparcho)</b>	Calle 24 # 32 Calle 35b # 17 Calle 21 # 28
<b>Pavimentación de vías</b>	Calle 22 # 28 - 35 Calle 22 # 28 - 78 Calle 22 # 26 - 106 Calle 22 entre carreras 28 y 29
<b>Microintervenciones viales para mejorar conectividad (señalización de vías internas y externas)</b>	

Problemática	Lugares que la comunidad ha identificado	
Mantenimiento infraestructura educativa	Colegio Helena de Chauvin Colegio Alfonso López	
Poda de árboles enmontadas y atención a culebras y otras plagas		
Mantenimiento de canchas y parques	En este barrio tenemos 3 espacios recuperados, el primero parque y cancha gota de leche, parque villa alegría y parque villa rebolo en el sector el golfo.	
Construcción de parques		
Mantenimiento y adecuación de infraestructura existente de arroyos		
Falta mantenimiento a la infraestructura (aires acondicionados, sillas) en puesto de salud		
Construcción de sede		
Requerimiento de CAI o similar		
Intervención de Paisajismo		
Mantenimiento de árboles de la Zona		
Solicitud de conformación de frentes de seguridad	Todo el barrio Tiendas del barrio Parque Rebolo	Parque Montes Parque San Francisco
Intervención en zonas de robos y atracos (extorsión)		
Intervención a jóvenes	Parque Rincón Latino Parque Montes	Calle 19 entre carreras 24 y 25. Parque San Francisco
Intervención en lugares Consumo y venta	Zona entre calle 9 y caño de la ahuyama - entre carreras 25 y 26A (villa alegre o El Golfo)	Calle 21 con carrera 24 Calle 23 (nevada de transmecar) Parque San Francisco
Faltan programas deportivos a los niños, niñas y adolescentes		
Ocupación irregular del espacio público (parqueo en la vía)	Carrera 26 entre calles 17 y22	

<b>Problemática</b>	<b>Lugares que la comunidad ha identificado</b>
Solicitud de jornadas de Sisbén	
Atención a zonas de invasión/Asentamientos Informales	"Villa Alegre" o "El Golfo" cerca al caño de la Ahuyama
Jornadas de prevención de violencia basada en género	
Programas de salud sexual y reproductiva para jóvenes	Todo el barrio
Atención animal en condición de calle (esterilización)	

## NOTA ACLARATORIA

---

El Plan de Acción Barrial es un documento elaborado por y para los barranquilleros. Por lo tanto, queremos que seas tú quien siga construyéndolo. Si tienes comentarios, sugerencias, dudas o posibles soluciones a las problemáticas de tu barrio aquí identificadas, por favor escríbenos a:

**[asivomibarrío@barranquilla.gov.co](mailto:asivomibarrío@barranquilla.gov.co)**



ALCALDÍA DE  
**BARRANQUILLA**