

La Pradera, El Golfo,  
Los Olivos II y Bernardo Hoyos

PLAN DE  
**ACCIÓN BARRIAL**



ALCALDÍA DE  
BARRANQUILLA

| Soy BARRANQUILLA

## Plan de Acción Barrial • La Pradera, El Golfo, Los Olivos II y Bernardo Hoyos

República de Colombia  
Alcaldía Distrital de Barranquilla  
Gerencia de Ciudad  
Septiembre de 2023

Jaime Pumarejo Heins  
**Alcalde de Barranquilla**

Juan Manuel Alvarado  
**Gerencia de Ciudad**

Diana Mantilla  
**Secretaría de Planeación**

Katherine Diart  
**Secretaría Distrital de Desarrollo Económico**

Bibiana Rincón  
**Secretaría Distrital de Educación**

Santiago Vásquez  
**Secretaría Distrital de Gestión Social**

Jeniffer Villarreal  
**Secretaría Distrital de Gobierno**

Humberto Mendoza  
**Secretaría Distrital de Salud**

Sandra Herrera  
**Secretaría Distrital de Tránsito y Seguridad Vial**

Angelo Cianci  
**Secretaría Distrital de Control Urbano y Espacio Público**

Rafael Lafont  
**Secretaría Distrital de Obras Públicas**

María Teresa Fernández  
**Secretaría Distrital de Cultura y Patrimonio**

Helda Marino Mendoza  
**Oficina De La Mujer, Equidad y Género**

Miguel Castillo  
**Oficina de Servicios Públicos**

Nelson Patrón  
**Oficina para la Seguridad y Convivencia Ciudadana**

Alberto Salah  
**Agencia Distrital de Infraestructura**

Henry Cáceres  
**Barranquilla Verde**

Katia Navarro  
**Siembra Barranquilla**

Carlos Sarabia  
**Alumbrado público de Barranquilla**

### Agradecimientos especiales:

JUNTA DE ACCIÓN COMUNAL LA PRADERA  
JUNTA DE ACCIÓN COMUNAL LOS OLIVOS II  
MÓNICA DÍAZ VILORIA – EL GOLFO  
EUSEBIO LECHUGA – BERNARDO HOYOS  
JOSÉ VICENTE RODRÍGUEZ POLO

## **Plan de Acción Barrial • La Pradera, El Golfo, Los Olivos II y Bernardo Hoyos**

### **Alcaldía Distrital de Barranquilla**

#### **Editor**

---

Juan Manuel Alvarado Nivia  
**Gerente de Ciudad**

#### **Autores**

---

Diana Riquer, Jeniffer Anaya, José Teran, Luis Javier Rodríguez, María Camila Linero, María Amaya, Marianela Pérez, Melissa López, Ramón Montes, Roberto Hernández, Silvia Tibaduiza, Valentina Vanegas.

#### **Colaboradores**

---

Adis Diazgranados, Ana María Abello, Armando Movilla, Carlos Avendaño, Camilo Barraza, Cristian Upegui, Cristina Rada, Dario Sarmiento, Edgar Polo, Erminda Leal, Fernando Fernández, Francisco Silvera, Jesús Moscoso, José Gomez, José Yépez, Julio Benavides, Luisa Mora, María Clara Monsalve, Martha Lacouture, Martha Rodríguez, Marta Pereira, Miguel Castillo, Omayra Pinto, Rayza Quiroz, Rubén Ahumada, Shadia Ibrahim, Valery Ortiz, Valmiro Narváez, Vianet Niebles, Zunny Osorio.

#### **Diseño**

---

Jhonys Martínez

Primera edición  
Impreso en Colombia  
Barranquilla - Atlántico  
Gerencia de Ciudad  
Alcaldía Distrital de Barranquilla  
Septiembre, 2023.

El Plan de Acción Barrial es una hoja de ruta propuesta por los habitantes de los barrios La Pradera, El Golfo, Los Olivos II y Bernardo Hoyos, en conjunto con la Alcaldía Distrital de Barranquilla, que muestra cómo la gente vive su barrio, cómo sueña su barrio, y cuáles son las posibles soluciones a las necesidades y requerimientos de su comunidad en un horizonte a 10 años.

Este documento base, que aún se encuentra en proceso de construcción, está abierto a aportes, comentarios y sugerencias que puedes enviar a:

**[asivomibarrío@barranquilla.gov.co](mailto:asivomibarrío@barranquilla.gov.co)**

¡Anímate a participar!

# CONTENIDO

Introducción



## 01 Conceptos básicos

¿Qué es un Plan de Acción Barrial?  
Paso a paso

ASÍ NACIÓ MI BARRIO



## 02 Historia

Línea de tiempo

ASÍ VIVO MI BARRIO



## 03 Características generales

Características físicas, Infraestructura disponible, características socioeconómicas, inversiones realizadas.

ASÍ CONSTRUYO MI BARRIO



## 04 Participación ciudadana

¿Qué quiere la gente?,  
cartografía social,  
calificativos base.

ASÍ QUIERO MI BARRIO



## 05 Plan/ruta

Calificativos (objetivos),  
escenarios temporales, fichas de proyectos.

**B**arranquilla ha tenido una transformación positiva en estos últimos años, pero todavía falta lo más importante, acercarnos al barrio, a nuestros ciudadanos, para mejorar la calidad de vida y el bienestar que la comunidad necesita y merece. El barrio, más allá de ser el lugar en el que vivimos, es la pequeña fracción de ciudad desde donde las personas construyen su presente y su futuro, luchan por satisfacer sus necesidades básicas, construyen historia y cultura alrededor de sus familias y relaciones con sus vecinos.

“Así vivo mi barrio” es la plataforma desde la cual todos los secretarios y funcionarios de la administración hemos mantenido un diálogo permanente y abierto con los ciudadanos, buscando tener en cuenta todas las opiniones para saber de primera mano cuáles son las situaciones que tenemos que intervenir y mejorar.

De ese ejercicio, hicimos una priorización de necesidades y hoy volvemos aquí con un Plan de Acción Barrial, que es un paso a paso de la solución a cada una de esas problemáticas, para construir el barrio en el que la gente quiere vivir.

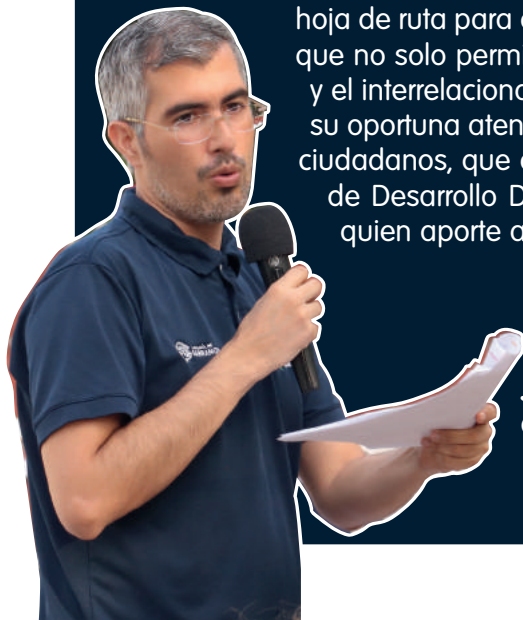
De esta forma, avanzaremos con nuevas metas y grandes retos, que permitirán continuar con la transformación alcanzada en los últimos 14 años, sin dejar de lado las vivencias de los barranquilleros desde sus propios barrios.

**Jaime Pumarejo Heins**  
**Alcalde de Barranquilla**



Desde la Alcaldía Distrital de Barranquilla hemos venido trabajando, a lo largo de los últimos años, en la planeación y construcción de una ciudad que surja desde las comunidades, y que atienda los deseos y necesidades de todos los barranquilleros. Para esto, la Gerencia de Ciudad ha fungido como facilitador en el desarrollo de ejercicios de escucha activa y co-creación, que promueven el acercamiento entre la ciudadanía y la administración pública, tales como el programa Así Vivo Mi Barrio.

Como resultado de este proceso de interacción se tiene el Plan de Acción Barrial, una hoja de ruta para cada uno de los barrios de la ciudad durante los próximos 10 años, que no solo permite la identificación de problemáticas propias de cada comunidad, y el interrelacionamiento de las mismas con las dependencias administrativas para su oportuna atención; sino, también, la estructuración de soluciones por parte de los ciudadanos, que amplíen y fortalezcan lo establecido en instrumentos como el Plan de Desarrollo Distrital. De este modo, lograremos que sea la misma ciudadanía quien aporte a la transformación social, para construir la Barranquilla que merece.



**Juan Manuel Alvarado Nivia**  
**Gerente de Ciudad**

# 01

## CONCEPTOS BÁSICOS

- ¿Qué es Así Vivo Mi Barrio?
- ¿Para qué sirve?
- ¿Cómo se hizo?
- ¿Cuál fue el resultado?



## ¿Qué es?

Es un espacio de opinión, discusión y construcción colectiva que se desarrolla entre la administración local y los miembros de una comunidad.





## ¿Para qué sirve?

Permite que la comunidad presente las principales problemáticas de su territorio a la administración local, de manera que esta pueda evaluarlas, priorizarlas y atenderlas.

## ¿Cómo se hizo?

Con ayuda de la comunidad se recopiló información sobre la historia y características de su barrio, sus habitantes y sus condiciones de vida.



## ¿Cuál fue el resultado?

Se elaboró un diagnóstico de necesidades a partir de los cuales la administración evaluó la viabilidad de los proyectos, como soluciones a corto, mediano y largo plazo.



Paso a paso del

# Plan de Acción Barrial

1  
Espacio  
"Así vivo mi  
barrio"



2  
Diagnóstico  
barrial



3  
Validación  
con la  
comunidad



**Plan de  
acción interno**



**Plan de  
acción final**



**Implementación**



**Seguimiento**



# 02

## ASÍ NACIÓ MI BARRIO

En este capítulo del Plan de Acción Barrial encontrarás un poco de la historia de los barrios La Pradera, El Golfo, Los Olivos II y Bernardo Hoyos: quiénes fueron los primeros propietarios, cómo fue el proceso de poblamiento comunitario, cómo estaban constituidas las primeras viviendas, y cómo fueron creciendo y evolucionando los barrios hasta llegar a ser lo que son hoy. Además, conocerás a algunos de los personajes ilustres que crecieron en sus calles, sus principales logros y sus aportes a la comunidad.

**Bernardo Hoyos**




El terreno donde se ubica actualmente el barrio Bernardo Hoyos fue un predio llamado Los Manaos, el cual perteneció inicialmente al general Eparquio González y a Gabriel Martínez Aparicio, quienes las adquirieron entre 1903 y 1905. Eparquio González vende su mitad a Gabriel Martínez Aparicio, quien luego hace un traspaso a José Víctor Dugand "La totalidad de un globo de terreno, cercado con alambre de púas y madera, con una extensión de 225 hectáreas más o menos, sembrado con paja, conteniendo una casa de zinc, situado en el camino de Juan Mina, jurisdicción de este Distrito, el cual es conocido con el nombre de Los Manaos".



El 25 de Abril de 1917, José Víctor Dugand e hijo venden a Miguel Segrera 203 Hécáreas de la finca Los Manaos. Luego esta es heredada por los hijos de Segrera, Rebeca y Miguel. Después de una serie de compraventa entre los años 1927 y 1930, el predio es hipotecado por los hermanos Segrera Salcedo a favor de Elías Muvdi en 1931. En 1938, Elías Muvdi aporta a la sociedad Inversiones Muvdi S.A., las 204 hectáreas de la finca Los Manaos. Esta sociedad, transformada en Inversiones Muvdi Limitada en 1958, se lo adjudica en 1964 a Julio Muvdi Abufhele.



Como nuevo propietario del predio Los Manaos, entre los 1964 y 1994, Julio Muvdi Abufhele realizó ventas parciales del terreno entre las que se destacan: la venta al Fondo Distrital de Vivienda de Interés Social y la Reforma Urbana de Barranquilla – FONVISOCIAL.



El barrio Bernardo Hoyos comienza a consolidarse partir de junio de 1996, con la captura del señor Eusebio Lechuga Angulo; este fue capturado ya que se encontraba construyendo una pieza de 4 x 4 en la finca Los Manaos, propiedad del señor Julio Muvdi Abufhele, aunque este no era el único que se encontraba invadiendo la zona. El señor Eusebio Lechuga fue detenido y llevado a la inspección del Bosque, donde estuvo preso 24 horas y en cuya defensa mostraba un documento de compraventa entregado por el abogado Emigdio Colinas.




Dos meses después, los agentes de policía le informaron al señor Eusebio Lechuga que si quería comprar las tierras legalmente, debían hablar con el abogado de Julio Muvdi, el señor Julio Martínez Baquero y que podía ser localizado en el edificio de la Cámara de Comercio. Eusebio fue a la oficina del abogado Julio Martínez para tener la primera reunión y este le respondió que los lotes serían vendidos por un valor de \$ 300.000 y que se podían cancelar por cuotas. Desde ese día se iniciaron las negociaciones formalmente y luego se dejó constancia con un acta de compromiso que se legalizó el 2 de agosto de 1996 en la Notaría Primera del Circuito de Barranquilla.



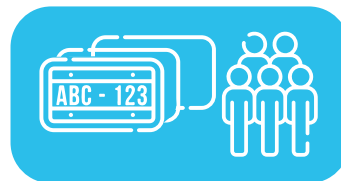
El 13 de mayo de 1997, se conforma la junta de vivienda encabezada en ese momento por el líder comunitario y fundador Eusebio Lechuga. Dicha junta se trasladó a la inspección tercera especializada para verificar la situación jurídica de los lotes; el inspector encargado era el señor Francisco Sanabria Muñoz, quien manifiesta que este se encuentra en un proceso judicial por ocupación de hecho, el cual tenía un lanzamiento para el día 30 de mayo del año en mención. El día 4 de junio de 1997, a las nueve de la mañana, se hace la diligencia del lanzamiento por ocupación de hecho en la cual se pasó a la posesión de hechos.



El señor Eusebio Lechuga se encargaba de medir los lotes correspondientes a 8 metros de frente por 15 metros de fondo. Cada familia debía construir sus viviendas con bloques de cemento porque no estaba permitido el uso de madera. Varias viviendas empezaron con una sola pieza y con el pasar del tiempo, se fueron ampliando gracias a las ganancias económicas que se iban teniendo. Al principio, el agua era captada de un tubo madre que pasaba por la carrera 20 a través de mangueras y tubos que estaban conectados con la ayuda de galápagos para el ingreso del agua. La electricidad era obtenida de manera irregular gracias a los postes cercanos a la calle 112C. Para las necesidades fisiológicas usaban letrinas, pozas sépticas o eran lanzadas a los arroyos. Para cocinar usaban leña y luego compraban al señor Eusebio Lechuga las pimpinas de gas para conectarlas a las estufas.



En enero de 1998, la Junta Electoral de Líderes le manda una carta al alcalde Bernardo Hoyos donde le comunicaban que el barrio tendría su nombre, en agradecimiento por la asesoría jurídica en el proceso de compra y legalización de las viviendas. También agradecían la puesta en marcha del servicio de alcantarillado y agua potable de manera formal.



Un hecho importante en la consolidación del barrio fue la certificación de la nomenclatura en cada vivienda y de las calles 112 B, 112 C, 112 D y las carreras 16, 17, 18 y 19 y parte de la 20. Otro hecho a resaltar, fue la exoneración de culpa por invasión de tierras por parte de la Fiscalía General de la Nación, bajo la representación de la Fiscal II local Esther María Armenta Castro, para los señores Eusebio Lechuga, Carlos Castro, Julio Martínez, Debis Betancur, quienes estaban sindicados del delito de urbanización ilegal.





Luego, en el año 2002, el barrio Bernardo Hoyos recibe la notificación de la fiscal II Esther María Armenta, quien amenazaba con desalojar a los moradores del barrio. Los moradores del barrio al ver esta notificación se vieron en la obligación de interponer una acción de tutela, la cual fue enviada al juzgado II penal del circuito, cuyo juez determina proteger los derechos de los residentes del barrio Bernardo Hoyos.




En 2004 se restaura la junta directiva del barrio, quedando conformada por las siguiente personas: 1.) Eusebio Lechuga – Presidente; 2.) Ana Blanco Vives – Vicepresidente; 3.) Domingo Vargas – Secretario ; 4.) Enalba Angulo - Comité de Trabajo; 5.) Eduvigis Durán - Comité de Finanzas; 6.) Albeiro Ramírez - Fiscal; 7.) José Henrys - Comité de Convivencia; 8.) Diamilet Borrero; 9.) José Segrera; 10.) Martha Romero; 11.) Noris Ortega. Estas personas se encargaron de representar a los habitantes y al barrio en cuestiones jurídicas a nivel de junta comunal.



2006

En el año 2006, el Instituto Geográfico Agustín Codazzi realiza el desenglobe de cada lote, debido a que el barrio Bernardo Hoyos se había constituido legalmente como un barrio formal del Distrito de Barranquilla. A partir de esta fecha, el barrio iba a aparecer en el plano geográfico de la ciudad y desde ese momento los dueños de cada vivienda empezarían a cancelar el impuesto predial. Desde el 2017 el barrio ha evidenciado mejoras como la pavimentación de sus calles a través del programa Barrios a la obra.



Primeras viviendas hechas con cemento y ladrillo en el barrio Bernardo Hoyos el 11 de junio de 1996. Fotografía facilitada por Eusebio Lechuga.




El día del lanzamiento del barrio Bernardo Hoyos el 4 de junio de 1997. Fotografía facilitada por: Eusebio Lechuga

Trabajos de remoción de sedimentos y relleno en zonas anegadas para poder llevar a cabo la construcción de viviendas. Fotografía facilitada por: Eusebio Lechuga





## La Pradera y El Golfo




En 1930, la compañía “Agrícola y Comercial” era propietaria de un terreno rural o finca denominada Las Mercedes, que abarcaba lo que hoy se conoce como el barrio La Pradera, y se encontraba situado a orillas de la carretera que de Barranquilla conduce al Municipio de Tubará y el Corregimiento de Juan Mina. La extensión de este lote era de 86 hectáreas aproximadamente.

Antes de ser urbanizado, este terreno era una zona cenagosa, la cual servía de amortiguación ante las crecientes de arroyos como el actual “Salao II”, por lo tanto, fue necesario rellenarlo para dar lugar a la construcción de las viviendas. Por este motivo, parte del barrio se asienta sobre suelo de protección.





El barrio La Pradera se empezó a poblar a finales de los años 70's. Los lotes tenían un tamaño de 120 metros cuadrados con un ancho de 8 m y un largo de 15 m, con un valor que oscilaba entre los 400.000 y 500.000 mil pesos. El promedio de personas que conformaban las familias en aquella época eran de cinco a ocho personas.



Los principales propietarios de estos lotes fueron las familias Triana y Muvdi, pero a partir de 1991, dada la falta de ocupación de los mismos, se empezaron a evidenciar invasiones con una ocupación dispersa y viviendas con madera como material predominante. Al asentamiento se le nombró El Golfo, porque para en el año en que las familias llegaron por primera vez (1991), había una guerra en el Golfo Pérsico entre Irak y una coalición de países liderados por Estados Unidos por la posesión de las zonas con hidrocarburos, petróleo crudo y gas natural.



Los campesinos que invadieron el terreno lotearon los mismos y los vendieron a las familias necesitadas de vivienda, aunque sin titulación. Para abastecerse de agua, realizaban conexiones a tuberías principales por medio de mangueras. Los postes de energía eléctrica eran de madera y los cables eran extendidos hacia sectores con luz formal, para poder tener fluido eléctrico. Para cocinar, utilizaban madera cortada de la vegetación cercana.




En sus inicios, el mejoramiento del barrio y de las viviendas fue realizado a partir de esfuerzos familiares y comunitarios, que consistían en aportes económicos y trabajo en equipo para la instalación de servicios como la energía y acueducto; sin ayuda alguna de las entidades del estado. Las actividades laborales en las que estaban vinculados sus habitantes tenían que ver con el comercio, mensajería, vendedores ambulantes, zapateros, albañiles, enfermeras y artesanos, por lo que sus ingresos tendían a ser bajos, dificultando la mejora de su calidad de vida.

# 2006


Después de pasar por las manos de distintos dueños, el 2 de febrero de 2006, el entonces propietario legal de este predio, Raúl Triana Malagón, aceptó ceder sus derechos al Banco Inmobiliario Metropolitano, para que los habitantes del sector por fin contaran con sus títulos de propiedad y pudieran acceder a todos los beneficios que esto implicaba para las familias. En ese momento, el señor Raúl Triana Malagón recibía a cambio una compensación tributaria por parte del Distrito de Barranquilla.



Antonio Bohórquez Collazos, gerente en su momento del Banco Inmobiliario, comentaba sobre el tema “el inicio de este proceso es la firma del convenio donde está la intención de la transferencia, que lo suscribe en comité del que hacen parte el Asesor Jurídico de la Alcaldía, el Director de Impuestos, el dueño del predio y el Banco Inmobiliario; y luego se hace un estudio, porque sabemos que, por ejemplo, no hay uniformidad en esta tierra en cuanto a su avalúo comercial, e incluso catastral, algunos predios son vivienda tipo 1 y otros tipo 2 y 3, entonces el comité se dedica a hacer un balance de esa situación y estudia la posibilidad de la compensación tributaria”.




La Pradera en la actualidad cuenta con sectores como El Golfo, El Pradito y Alex Char, que se han ido anexando al barrio a través de la conformación de nuevos asentamientos informales. Aunque ya cuenta con servicios públicos como el acueducto o la energía eléctrica, la cual se instaló de manera formal en 2020 gracias al proyecto de normalización eléctrica PRONE, el alcantarillado todavía funciona de manera artesanal; cada familia excavó e instaló tuberías que desembocan en el cauce del arroyo León.





El crecimiento urbano de la ciudad de Barranquilla se deriva de la recepción de flujos migratorios que aumentaron la población urbana, aunque sin evidenciar un crecimiento equivalente de las viviendas y el sector inmobiliario. En consecuencia, la ciudad experimentó la aparición de barrios informales en la periferia de la ciudad, como el caso del barrio La Pradera. Fuente: Ciudad Informal



En la imagen se alcanza a observar una vista general de una calle en el barrio La Pradera junto a un perfil y tipología de la vivienda. Fuente: Ciudad Informal



Los postes en La Pradera en febrero de 2006 eran reflejo del subdesarrollo. Los vecinos en ese momento se quejaban del voltaje irregular a causa de las conexiones fraudulentas. Fuente: El Heraldo



El arroyo El Salao era un dolor de cabeza para los habitantes del barrio La Pradera como para otros barrios cercanos, debido a la contaminación y constantes desbordamientos. Fuente: El Heraldo



Antigua calzada de la circunvalar a la altura del barrio La Pradera.  
Fuente: El Heraldo



Desde el 27 de enero de 2006, la comunidad del barrio La Pradera recibía un espacio para la recreación y el deporte a través de un convenio entre el Damab y la Fundación Triple AAA. Fue el primer parque que se entregó en el marco del Acuerdo Social de la administración distrital en el año 2006. En la zona recreativa en mención se invirtieron 122 millones, según lo indicado en su momento por el alcalde encargado Juan García. Este parque hizo parte de un total de seis que conformaban el convenio. La recuperación del parque comprendía la construcción de bordillos, andenes en concreto, plazuela de adoquín y bancas para graderías. Así mismo, se adecuó y niveló la cancha de fútbol de arena, se conformó el área de juegos infantiles y la malla para la protección de la cancha. En labores de ornato fueron sembrados árboles frutales, palmeras y plantas ornamentales. Fuente: El Heraldo

## El Golfo

Antes de ser urbanizado, el terreno donde hoy en día está El Golfo era una zona cenagosa, la cual servía de amortiguación ante las crecientes de arroyos, por lo tanto, fue necesario rellenar para la construcción de las viviendas. Foto facilitada por: Mónica Díaz.



Aspecto de las viviendas que han estado presente durante muchos años en el barrio El Golfo. Empezaban siendo de madera y luego se construían con bloques de cemento o ladrillo. En la fotografía se observa una manguera que servía para la conexión artesanal a tubos de agua en otros barrios. Foto facilitada por: Mónica Díaz

Trabajos de instalación de tuberías formales para el servicio de acueducto en El Golfo. Foto facilitada por: Mónica Díaz.



Cauce del arroyo León camino hacia la cuenca Mallorquín para su desembocadura. Varias viviendas del Golfo se encuentran en la orilla de sus aguas. Foto facilitada por: Mónica Díaz



Puente construido por la comunidad sobre el cauce del arroyo para la comunicación entre El Pradito (Pradera) y El Golfo. Foto facilitada por: Mónica Díaz




Postes de madera con cables tendidos para conexión eléctrica de manera informal en el año 2012 en El Golfo. Fuente: Google Maps

Construcción informal de viviendas en El Golfo con trazado irregular de las calles y de manera dispersa. Fuente: Google Maps, 2012.



## Los Olivos II



El barrio Los Olivos II nace en 1977 como un asentamiento informal, a través de una alianza entre los políticos pertenecientes al Partido Conservador y las familias necesitadas de viviendas, quienes llegaban a la ciudad a causa del desplazamiento por fenómenos naturales o por la violencia rural. El terreno donde actualmente se encuentra el barrio se encontraba abandonado y se presume que el lote había pertenecido a una familia española. Las familias invasoras empezaron a construir las viviendas con materiales de baja calidad en distintos terrenos, otras personas se dedicaban a marcar y vender los lotes y los políticos entregaban materiales de construcción a cambio de votos. Entre los primeros pobladores que se asentaron en el barrio de manera informal, se armó un comité que le asignó al barrio el nombre de Belisario Betancur (líder del Partido Conservador y presidente de Colombia en los años de 1982 y 1986). El comité incluso designó un terreno de 450 metros cuadrados para la construcción de un colegio, que es donde actualmente se encuentra el colegio distrital Centro de Educación Básica # 147 Acosta Solera.






Sin embargo, debido a la falta de dinero por parte de la comunidad, no había como construir el colegio y tampoco se contaba con apoyo del Estado. Ante esto, los padres de familia y personas de la comunidad (Alicia Romero, Helena Saurid, Dairo Herrera y Maritza Padilla) se unieron y comenzaron a dictar clases en las viviendas y bajo la sombra de los árboles de olivos. Estos árboles que en cierta época del año abundaban en todos los frentes de las casas, fue la razón por la cual la comunidad del barrio decidió asignarle el nombre de Los Olivos.



Tiempo después, el político y arquitecto Sergio Torres, dueño de una empresa de construcción, donó materiales para la construcción de 3 aulas en el terreno escogido para el colegio comunitario. Estas primeras aulas fueron bautizadas como "Centro Educativo Los Olivos" y luego Colegio Sergio Torres. Este líder político se encargó del pago de los maestros y de la Directora del Colegio. Luego del retiro de la política de Sergio Torres, este abandona el colegio y la comunidad empieza a luchar por la oficialización de la institución y la asignación de los maestros. Esto solo fue posible hasta el año 1983, cuando con la ayuda del político Roberto Zabaraín y a través de la Secretaria de Educación departamental, se convierte en institución oficial con el nombre de Escuela 55 Mixta.



Hacia 1983 empezó a funcionar el Kinder dirigido por la parroquia San Carlos Borromeo. En 1984 comienza el año escolar en la Escuela 55 Mixta con la primaria, en ambas jornadas, por lo que no había capacidad para cubrir la educación secundaria. Observando la problemática, por parte de los padres de familia surgió en 1984 la idea de crear un Bachillerato Nocturno con los aportes de los misioneros de la Parroquia San Carlos (Mauro Clerici y Prieto Borelly) y la comunidad. Esta intervención era necesaria debido a que los niños del barrio terminaban la primaria y no contaban con la capacidad de inscribirse en colegios de otros barrios para que continuaran la secundaria, dejando sus estudios incompletos.



En 1984, se da inicio al Bachillerato Nocturno con Modalidad Comercial con 3 cursos de cada grado (6° y 7°) con 222 alumnos matriculados; la Parroquia San Carlos Borromeo era la encargada del pago de la nómina. En 1987, llega al barrio Los Olivos II el Padre Emilio Conrad, gestor del Modelo de Desarrollo Social y Comunitario San Carlos Borromeo (1987-2002), y los misioneros de Suiza Gianni y Maurizia Gregorio (1987-1991). A comienzos de los años noventa, llega el misionero suizo Jean LucFarine para aportar su vocación de cura y trabajo pastoral y juvenil.

Calle del barrio Los Olivos II en la década de los años ochenta. Fuente: Colegio Técnico Industrial San Carlos Borromeo.



Labores de construcción del colegio San Carlos Borromeo en el barrio Los Olivos II. Fuente: Colegio Técnico Industrial San Carlos Borromeo.

Colegio San Carlos Borromeo en sus inicios. Fuente: Colegio Técnico Industrial San Carlos Borromeo.



Procesión con presencia de la comunidad, junta de acción comunal y parroquia San Carlos Borromeo. Fuente: Colegio Técnico Industrial San Carlos Borromeo.





## Personaje ilustre de La Pradera



### Mónica Díaz Vilorio

Ha sido una líder activa en El Golfo desde hace 9 años. Su acompañamiento lo ha llevado a cabo con funcionarios de la alcaldía y empresas de servicios públicos en temas relacionados con la instalación de redes eléctricas, acueducto, brigadas de salud para la comunidad y la gestión para mejorar la infraestructura relacionada con la pavimentación de calles, el puesto de salud y el colegio.

## Sócrates Gualo Montero

Llegó al barrio La Pradera desde 1996. Ha participado en actividades con la Junta de Acción Comunal en temas relacionados con salud, educación y lectura. Su activismo se ha basado en la gestión de obras para el desarrollo del barrio y el bienestar comunitario.



## Personaje ilustre de El Golfo

## Personaje ilustre de Los Olivos II



### Ernesto Togni

Los padres Emilio Conrad, Pietro Borelly y Ernesto Togni hicieron parte de un convenio intereclesial entre la diócesis de Suiza y la Arquidiócesis de Barranquilla, para el desarrollo del primer proyecto para erigir la Parroquia San Carlos Borromeo. En julio de 1983, los padres Suizos Emilio Conrad y Pietro Borelly con el apoyo de Víctor Tamayo, adquieren unos predios para construir la Capilla San Carlos Borromeo y la sede actual del Colegio Técnico Industrial San Carlos Borromeo.

La presencia de los distintos misioneros suizos en el barrio Los Olivos II permitió el desarrollo y construcción de distintas obras como la iglesia, la escuela, el colegio, el centro de salud, la cooperativa y los talleres para la capacitación de las familias.

A su turno, Emilio Conrad comentaba lo siguiente: “yo soy un cura que he venido desde muy lejos para ayudar a esta comunidad y no quiero que me traten como un patrón o como banquero suizo; trátanme como lo que soy, un cura comprometido con el evangelio y con las causas sociales. Esta comunidad necesita de mi apoyo y del apoyo de ustedes; mi comunidad religiosa desde Suiza y yo, aportaremos lo suyo y ustedes deben hacer lo propio con su propia comunidad; por eso les pido, si pueden y quieren, que me ayuden con aportes para el beneficio de los niños y jóvenes de su propia comunidad... yo creo que los pobres merecen lo mejor, que esta comunidad merece lo mejor y que ustedes merecen mejores salarios que los que hoy puedo ofrecer, pero es mi aporte y ustedes deben trabajar fuerte, unidos y organizados para alcanzar mejores condiciones”.

Fuente: Colegio Técnico Industrial San Carlos Borromeo

## Personaje ilustre de **Los Olivos II**



### **Emilio Conrad**

Fuente: Colegio Técnico Industrial San Carlos Borromeo.



### **Pietro Borelly**

Fuente: Colegio Técnico Industrial San Carlos Borromeo.

## Personaje ilustre de **Los Olivos II**

## Personaje ilustre de **Bernardo Hoyos**

### **Eusebio Lechuga**

Uno de los fundadores del barrio. Bajo su liderazgo se llevó a cabo la negociación de los lotes de la finca Los Manaos con el abogado de Julio Muvdi, de esta manera las familias pudieron comprar sus terrenos y construir las viviendas. El señor Eusebio también se encargaba de la logística en la compra de lotes, medidas, instalación de servicios públicos de manera informal en los inicios del barrio, representación jurídica con ayuda de abogados para la comunidad, gestión de obras como la pavimentación, Sisbén, siembra de árboles, nomenclatura de las calles, diligencias para la instalación formal de servicios como el agua y alcantarillado. Fue una de las personas que influyó en la asignación del nombre para el barrio. En la actualidad es miembro de la Junta de Acción Comunal.



# 03

## ASÍ VIVO MI BARRIO

A continuación, encontrarás un pequeño recuento de lo que son los barrios La Pradera, El Golfo, Los Olivos II y Bernardo Hoyos, hoy en día: Cuáles son las características físicas del territorio en el que se encuentran; las características socioeconómicas de la población que aquí habita, y la infraestructura disponible para la comunidad.





# Características físicas

## La Pradera



### Ubicación

Barranquilla  
(Localidad Sur occidente)



### Coordenadas:

10°58'43"N 74°50'34"W



### Área

89,1 hectáreas.



### Manzanas

123



### Viviendas 4.204

**41%** - Casas  
**53%** - Apartamentos



### Límites

El Golfo, Los Olivos II,  
El Edén



## Población



**14.260**  
Personas



**49%**  
Mujeres



**51%**  
Hombres



ALCALDÍA DE  
BARRANQUILLA

| Soy BARRANQUILLA

# Población

## La Pradera

### Según grupo etario



**Niños y Jóvenes**

(0 a 18 años)

**32%**



**Adultos**

(19 a 59 años)

**62%**



**Personas mayores**

(De 60 años en adelante)

**6%**



### Principales actividades realizadas



Trabajar » **23,98%**



Estudiar » **20,27%**



Oficios del hogar » **19,04%**

El porcentaje restante se dedica a otro tipo de actividades como búsqueda de trabajo, pensionados o rentistas.



## Inversiones realizadas en (2008 - 2021) infraestructura y bienestar social



### Salud

**Centros de Salud: 1**

» PASO Galan



### Educación

**Instituciones Educativas  
Distritales: 1**

» IED Betsabe espinosa



### Cultura

**Casas de cultura: 1**

» IED Betsabe espinosa



### Espacio público

**Espacios Públicos: 2**

» Parque Alejandro Char  
» Parque La Pradera

Total m<sup>2</sup>: 2982,171



### Infraestructura

**Arroyos canalizados: 4**

» Viacanal La Pradera Cra 34 ML canalizados: 960,2

» Arroyo La pradera ML canalizados: 606,7

» Arroyo Salao 2 ML canalizados: 1110,3

» Arroyo Leon ML canalizados: 345,1

Total ML canalizados: 3022,3



# Características físicas

## El Golfo



### Ubicación

Barranquilla  
(Localidad Sur occidente)



### Coordenadas:

10°58'26"N 74°50'37"W



### Área

11,23 hectáreas.



### Manzanas

28



### Viviendas 796

**52%** - Casas  
**43%** - Apartamentos



### Límites

Los Ángeles, La Pradera,  
Los Olivos II



## Población



**2.689**  
Personas



**50%**  
Mujeres



**50%**  
Hombres





# Población

## El Golfo

### Según grupo etario



**Niños y Jóvenes**

(0 a 18 años)

**37%**



**Adultos**

(19 a 59 años)

**59%**



**Personas mayores**

(De 60 años en adelante)

**4%**



### Principales actividades realizadas



Trabajar >>

**27,8%**



Estudiar >>

**18,66%**



Oficios del hogar >>

**18,28%**

El porcentaje restante se dedica a otro tipo de actividades como búsqueda de trabajo, pensionados o rentistas.



ALCALDÍA DE  
**BARRANQUILLA**

| Soy BARRANQUILLA

## Inversiones realizadas en (2008 - 2021) **infraestructura y bienestar social**



### **Infraestructura** **Arroyos canalizados: 1**

» Arroyo Salao 2

Total ML canalizados: 646,9



# Características físicas

## Los Olivos II



### Ubicación

Barranquilla  
(Localidad Sur occidente)



### Coordenadas:

10°58'17"N 74°50'21"W



### Área

36,68 hectáreas.



### Manzanas

46



### Viviendas 1.797

**41%** - Casas  
**49%** - Apartamentos



### Límites

Los Ángeles I, El Golfo,  
Los Olivos I



## Población



**6.045**  
Personas



**50%**  
Mujeres



**50%**  
Hombres



ALCALDÍA DE  
BARRANQUILLA

| Soy BARRANQUILLA

# Población

## Los Olivos II

### Según grupo etario



**Niños y Jóvenes**

(0 a 18 años)

**36%**



**Adultos**

(19 a 59 años)

**57%**



**Personas mayores**

(De 60 años en adelante)

**7%**



### Principales actividades realizadas



Trabajar » **20,54%**



Estudiar » **22,57%**



Oficios del hogar » **19,85%**

El porcentaje restante se dedica a otro tipo de actividades como búsqueda de trabajo, pensionados o rentistas.



ALCALDÍA DE  
**BARRANQUILLA**

| Soy BARRANQUILLA

## Inversiones realizadas en (2008 - 2021) infraestructura y bienestar social



### Educación

Instituciones Educativas  
Distritales: 1

» IED Juan Acosta Solera



### Cultura

Casas de cultura: 1

» IED Juan Acosta Solera



### Seguridad

Centro de atención  
inmediata: 1

» CAI Los Olivos  
Boromeo



### Espacio público

Espacios Públicos: 2

» Cancha San Carlos Borromeo  
» Zona verde C 110

Total m<sup>2</sup>: 5510,541



### Infraestructura

Arroyos canalizados: 1

» Arroyo Salao 2

Total ML canalizados: 226,9



### Wifi

Antenas: 1

» Cancha San Carlos  
Borromeo

# Características físicas

## Bernardo Hoyos



### Ubicación

Barranquilla  
(Localidad Sur occidente)



### Coordenadas:

10°58'14"N 74°50'28"W



### Área

3,56 hectáreas.



### Manzanas

2



### Viviendas 19

**47%** - Casas  
**53%** - Apartamentos



### Límites

Los Angeles I, El Golfo,  
Los Olivos II

## Población



**50**  
Personas



**48%**  
Mujeres



**52%**  
Hombres



ALCALDÍA DE  
BARRANQUILLA

| Soy BARRANQUILLA

# Población

## Bernardo Hoyos

### Según grupo etario



**Niños y Jóvenes**

(0 a 18 años)

**32%**



**Adultos**

(19 a 59 años)

**66%**



**Personas mayores**

(De 60 años en adelante)

**2%**



### Principales actividades realizadas



Trabajar » **25,43%**



Estudiar » **17,57%**



Oficios del hogar » **16,22%**

El porcentaje restante se dedica a otro tipo de actividades como búsqueda de trabajo, pensionados o rentistas.



## Inversiones realizadas en (2008 - 2021) **infraestructura y bienestar social**



**Titulación**  
**Viviendas: 209**



**Pavimentación**  
**Tramos pavimentados: 1**

Metros Lineales  
pavimentados: 257





# Fotos de Antes La Pradera



ANTIGUA ZONA VERDE DEL ACTUAL PARQUE ALEJANDRO CHAR UBICADO ENTRE LAS CARRERAS 31 B Y 37 A CON CALLE 123. FUENTE: GOOGLE MAPS



ANTIGUA ENTRADA A LA INSTITUCIÓN EDUCATIVA BETSABE ESPINOSA. FUENTE: GOOGLE MAPS



ANTIGUO CAUCE EL ARROYO EL SALAO II A LA ALTURA DEL BARRIO LA PRADERA Y LA CARRERA 25 CON CALLE 120. FUENTE: GOOGLE MAPS



ANTIGUA CARRERA 26 ENTRE LA INSTITUCIÓN EDUCATIVA BETSABE ESPINOSA Y LOTE. FUENTE: GOOGLE MAPS



ANTIGUA CARRERA 31 B EN EL BARRIO LA PRADERA. FUENTE: GOOGLE MAPS



ANTIGUO LOTE DONDE EN LA ACTUALIDAD ESTÁ EL PASO DE LA PRADERA. CARRERA 26 ENTRE CALLES 120 Y 121. FUENTE: GOOGLE MAPS

# Fotos de Ahora La Pradera



**ACTUAL PARQUE ALEJANDRO CHAR ENTRE LAS CARRERAS 31 B Y 37 A CON CALLE 123**



**ACTUAL ENTRADA Y MEJORAS EN LA INSTITUCIÓN EDUCATIVA BETSABÉ ESPINOSA**



**ACTUAL CAUCE DEL ARROYO EL SALAO II CON UNA MEJOR CANALIZACIÓN Y BARANDAS. VIAS ALEDANAS PAVIMENTADAS.**



**ACTUAL CARRERA 26 CON UN MEJORAMIENTO EN LA INSTITUCIÓN EDUCATIVA BETSABÉ ESPINOSA, PASO LA PRADERA Y SIEMBRA EN ARBOLES EN EL ANDÉN. FUENTE: GOOGLE MAPS**




**ACTUAL CARRERA 31 B EN EL BARRIO LA PRADERA. FUENTE: GOOGLE MAPS**



**PASO LA PRADERA. CARRERA 26 ENTRE CALLES 120 Y 121. AHORA**



Fotos de  
**Antes**  
El Golfo



**ANTIGUA CONEXIÓN ELÉCTRICA SUBNORMAL  
EN EL GOLFO. SE LOGRA OBSERVAR LOS  
POSTES DE MADERA.**

# Fotos de Ahora

## El Golfo



**TRABAJO DE NORMALIZACIÓN DE REDES ELÉCTRICAS PARA LOS ANGELES I Y EL GOLFO. FOTO FACILITADA POR MONICA DIAZ**



**PAVIMENTACIÓN DE LA CARRERA 20 A LA ALTURA DE LA CALLE 121 A. FUENTE: GOOGLE MAPS**



**CANALIZACIÓN DE ARROYO EN EL GOLFO. FUENTE: GOOGLE MAPS**

# Fotos de Antes

## Los Olivos II



ANTIGUA CALLE 112 CON CARRERA 24.  
FUENTE: GOOGLE MAPS



ANTIGUA CARRERA 22 ENTRE CALLES 112 D Y  
112 E



ANTIGUA CARRERA 20 A LA ALTURA DE  
LA CALLE 115 ENTRE LOS ANGELES I Y  
LOS OLIVOS II. FUENTE: GOOGLE MAPS



ANTIGUAS FOTOS DEL  
PARQUE LOS OLIVOS II

# Fotos de Ahora Los Olivos II



ACTUAL CALLE 112  
CON CARRERA 24



ACTUAL CARRERA 22 ENTRE  
CALLES 112 D Y 112 E.



ACTUAL SEPARADOR VIAL EN LA  
CARRERA 20 A LA ALTURA DE LA CALLE  
115 ENTRE LOS ANGELES I Y LOS  
OLIVOS II



FOTOS ACTUALES DEL PARQUE  
LOS OLIVOS II  
FUENTE DE FOTOS: GOOGLE MAPS

# Fotos de Antes

## Bernardo Hoyos



ANTIGUA CARRERA 18 CON CALLE 112 C.  
FUENTE: GOOGLE MAPS



ANTIGUA CARRERA 19 CON CALLE 112 C.  
FUENTE: GOOGLE MAPS

# Fotos de Ahora

## Bernardo Hoyos



**ACTUAL CARRERA 18 CON CALLE 112 C.**  
**FUENTE: GOOGLE MAPS**



**ACTUAL CARRERA 19 CON CALLE 112 C.**  
**FUENTE: GOOGLE MAPS**



# Equipamiento Disponible La Pradera

## Convención



Educación



Centros de Desarrollo Infantil



Recreación y Deporte



Salud



Centros de Vida para personas mayores



Espacio Público



Seguridad y Justicia



Cultura



Biblioteca



Participación Ciudadana



Casa Lúdica



Gobierno



# Equipamiento Disponibile El Golfo

## Convención



Educación



Centros de  
Desarrollo Infantil



Recreación y  
Deporte



Salud



Centros de Vida  
para personas  
mayores



Espacio Público



Seguridad y  
Justicia



Cultura



Biblioteca



Participación  
Ciudadana



Casa Lúdica



Gobierno



# Equipamiento Disponible Los Olivos II

## Convención



Educación



Centros de  
Desarrollo Infantil



Recreación y  
Deporte



Salud



Centros de Vida  
para personas  
mayores



Espacio Público



Seguridad y  
Justicia



Cultura



Biblioteca



Participación  
Ciudadana



Casa Lúdica



Gobierno



# 04

## ASÍ CONSTRUYO MI BARRIO

---

En esta sección encontrarás el reflejo del trabajo de campo realizado por la Alcaldía Distrital de Barranquilla con la comunidad de los barrios La Pradera, El Golfo, Los Olivos II y Bernardo Hoyos, para la identificación de las principales problemáticas que aquí se concentran, y la construcción de un imaginario de barrio basado en las necesidades, requerimientos y deseos de la población.

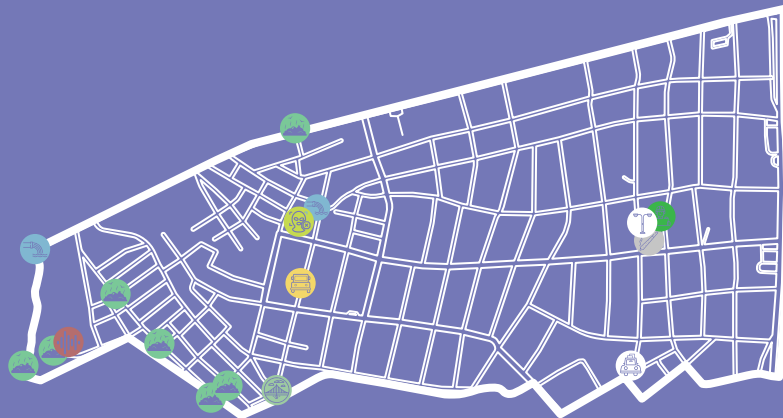




## Cartografía Social

### Convención

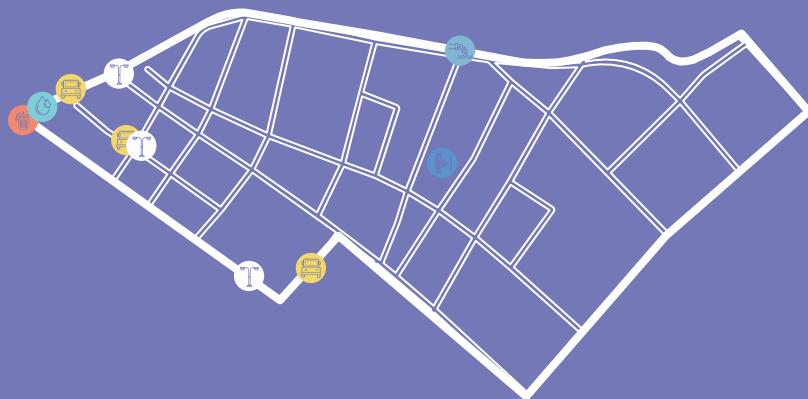
- |   |   |  |  |
|---|---|--|--|
|   | <b>Inseguridad</b>                                  |   | <b>Consumo y venta de drogas</b>                           |
|   | <b>Jóvenes en situación de conflicto</b>            |   | <b>Falta de paisajismo y arbolización</b>                  |
|   | <b>Arroyos sin canalizar</b>                        |   | <b>Falta de mantenimiento de infraestructura IED</b>       |
|   | <b>Vías sin mantenimiento</b>                       |   | <b>Sin atención de urgencias</b>                           |
|   | <b>Vías sin pavimentar</b>                          |   | <b>Falta de reemplazo de luminarias</b>                    |
|   | <b>Malá disposición de basuras</b>                  |   | <b>Falta de alumbrado público</b>                          |
|   | <b>Lugares abandonados</b>                          |   | <b>Ocupación irregular del espacio público</b>             |
|   | <b>Infraestructura sin mantenimiento</b>            |   | <b>Cobertura de alcantarillado insuficiente</b>            |
|   | <b>Intervención de zonas de robos y atracos</b>     |   | <b>Prevenir alto volumen</b>                               |
|   | <b>Puente sin mantenimiento</b>                     |   | <b>Desborde de aguas negras</b>                            |
|   | <b>Cortes de agua/-mala prestación del servicio</b> |   | <b>Mantenimiento de redes eléctricas (transformadores)</b> |
|   | <b>Intervenir botaderos de basura</b>               |   | <b>Andenes deteriorados y movilidad restringida</b>        |
|  | <b>Falta de parques y canchas</b>                   |  | <b>Parques y canchas sin mantenimiento</b>                 |



# Cartografía Social

## Convención

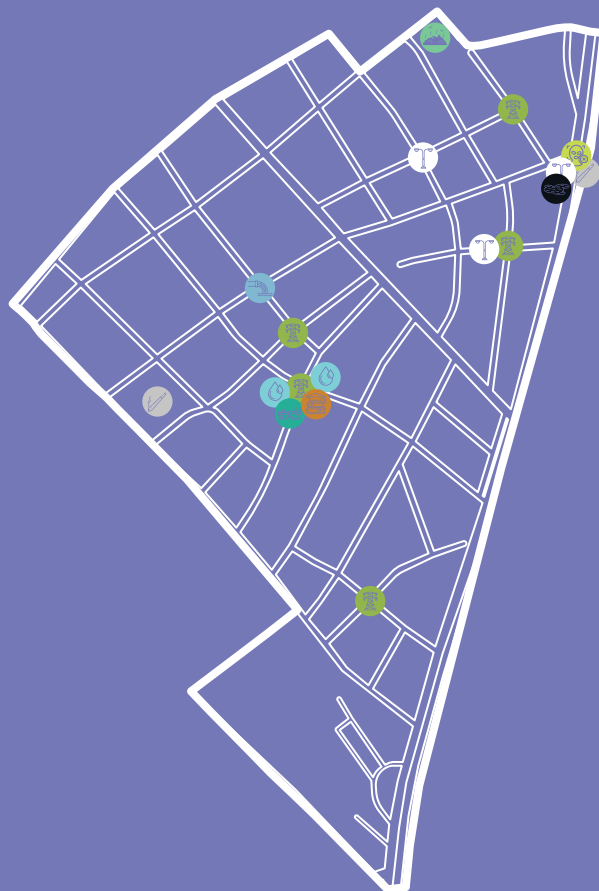
- |   |  |  |   |
|---|--|--|---|
|   | Inseguridad                                  |   | Consumo y venta de drogas                           |
|   | Jóvenes en situación de conflicto            |   | Falta de paisajismo y arbolización                  |
|   | Arroyos sin canalizar                        |   | Falta de mantenimiento de infraestructura IED       |
|   | Vías sin mantenimiento                       |   | Sin atención de urgencias                           |
|   | Vías sin pavimentar                          |   | Falta de reemplazo de luminarias                    |
|   | Mala disposición de basuras                  |   | Falta de alumbrado público                          |
|   | Lugares abandonados                          |   | Ocupación irregular del espacio público             |
|   | Infraestructura sin mantenimiento            |   | Cobertura de alcantarillado insuficiente            |
|   | Intervención de zonas de robos y atracos     |   | Servicios públicos deficientes                      |
|   | Puente sin mantenimiento                     |   | Desborde de aguas negras                            |
|   | Cortes de agua/-mala prestación del servicio |   | Mantenimiento de redes eléctricas (transformadores) |
|   | Intervenir botaderos de basura               |   | Andenes deteriorados y movilidad restringida        |
|  | Falta de parques y canchas                   |  | Parques y canchas sin mantenimiento                 |



# Cartografía Social

## Convención

- |  |   |  |  |
|--|---|--|--|
|  | <b>Inseguridad</b>                                  |  | <b>Consumo y venta de drogas</b>                           |
|  | <b>Jóvenes en situación de conflicto</b>            |  | <b>Falta de paisajismo y arbolización</b>                  |
|  | <b>Arroyos sin canalizar</b>                        |  | <b>Falta de mantenimiento de infraestructura IED</b>       |
|  | <b>Vías sin mantenimiento</b>                       |  | <b>Sin atención de urgencias</b>                           |
|  | <b>Vías sin pavimentar</b>                          |  | <b>Falta de reemplazo de luminarias</b>                    |
|  | <b>Mala disposición de basuras</b>                  |  | <b>Falta de alumbrado público</b>                          |
|  | <b>Lugares abandonados</b>                          |  | <b>Ocupación irregular del espacio público</b>             |
|  | <b>Infraestructura sin mantenimiento</b>            |  | <b>Cobertura de alcantarillado insuficiente</b>            |
|  | <b>Intervención de zonas de robos y atracos</b>     |  | <b>Servicios públicos deficientes</b>                      |
|  | <b>Puente sin mantenimiento</b>                     |  | <b>Desborde de aguas negras</b>                            |
|  | <b>Cortes de agua/-mala prestación del servicio</b> |  | <b>Mantenimiento de redes eléctricas (transformadores)</b> |
|  | <b>Intervenir botaderos de basura</b>               |  | <b>Andenes deteriorados y movilidad restringida</b>        |
|  | <b>Falta de parques y canchas</b>                   |  | <b>Parques y canchas sin mantenimiento</b>                 |

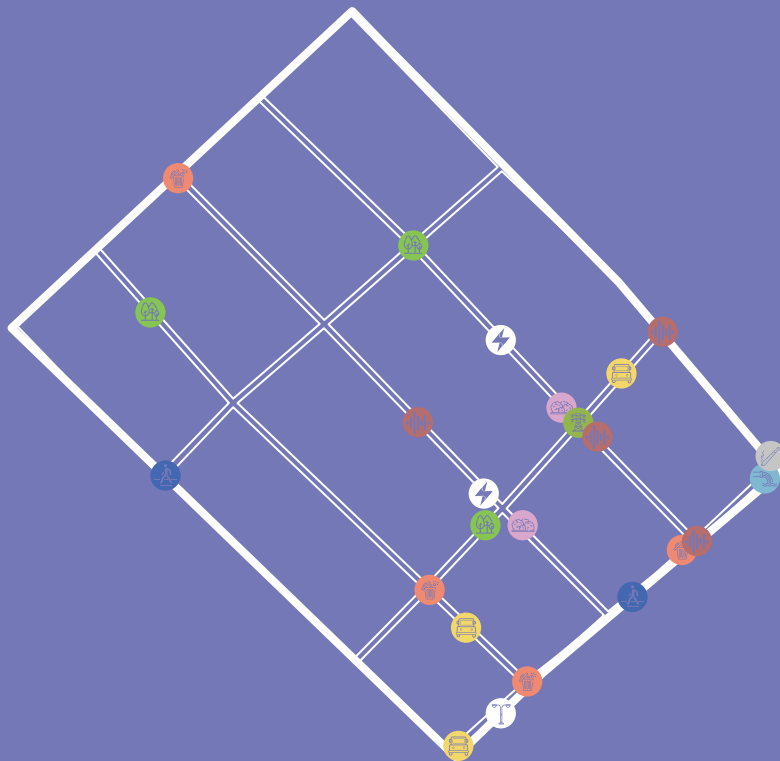




## Cartografía Social

### Convención

- |  |  |  |   |
|--|--|--|---|
|  | Inseguridad                                  |  | Consumo y venta de drogas                           |
|  | Jóvenes en situación de conflicto            |  | Falta de paisajismo y arbolización                  |
|  | Arroyos sin canalizar                        |  | Falta de mantenimiento de infraestructura IED       |
|  | Vías sin mantenimiento                       |  | Sin atención de urgencias                           |
|  | Vías sin pavimentar                          |  | Falta de reemplazo de luminarias                    |
|  | Malá disposición de basuras                  |  | Falta de alumbrado público                          |
|  | Lugares abandonados                          |  | Ocupación irregular del espacio público             |
|  | Infraestructura sin mantenimiento            |  | Cobertura de alcantarillado insuficiente            |
|  | Intervención de zonas de robos y atracos     |  | Prevenir alto volumen                               |
|  | Puente sin mantenimiento                     |  | Desborde de aguas negras                            |
|  | Cortes de agua/-mala prestación del servicio |  | Podas   |
|  | Intervenir botaderos de basura               |  | Mantenimiento de redes eléctricas (transformadores) |
|  | Falta de parques y canchas                   |  | Parques y canchas sin mantenimiento                 |



# Nivel de Accesibilidad y cercanía

# La Pradera

	Centros de vida	Centros de Desarrollo Infantil	Instituciones Educativas Distritales	Parques	Salud	Deporte
Proporción de personas que viven cerca a:	100%	100%	100%	100%	100%	100%
Disponibilidad promedio:	2 cupo por cada 10 personas mayores vulnerables	8 cupo por cada 10 niños (0 a 5 años) vulnerables	5 cupos por cada 10 jóvenes en edad escolar	7 m2 por cada 10 personas	3 citas al año por cada persona	6 m2 por cada 10 personas
¿Qué quiere la gente?	Población Satisfecha ✓	Población Satisfecha ✓	Población Satisfecha ✓	Población Satisfecha ✓	Mayor acceso a servicios de salud	Población Satisfecha ✓

## ¿Cómo se calculó la disponibilidad y cercanía?

**Acceso:** se tomó como referencia un radio de 1.000 metros y se identificó cuántas personas contaban dentro de este rango con la infraestructura determinada, y cuántos no.

**Disponibilidad:** se promedió la razón de oferta y demanda de cada equipamiento teniendo en cuenta la capacidad instalada y el número de personas que podrían ser beneficiarias de acuerdo con los criterios de selección de cada uno.

# Nivel de Accesibilidad y cercanía

# El Golfo

	Centros de vida	Centros de Desarrollo Infantil	Instituciones Educativas Distritales	Parques	Salud	Deporte
Proporción de personas que viven cerca a:	100%	100%	100%	100%	100%	100%
Disponibilidad promedio:	2 cupo por cada 10 personas mayores vulnerables	7 cupo por cada 10 niños (0 a 5 años) vulnerables	5 cupos por cada 10 jóvenes en edad escolar	10 m2 por cada 10 personas	4 citas al año por cada persona	2 m2 por cada 10 personas
¿Qué quiere la gente?	Población Satisfecha ✓	Población Satisfecha ✓	Población Satisfecha ✓	Población Satisfecha ✓	Mayor acceso a servicios de salud	Población Satisfecha ✓

## ¿Cómo se calculó la disponibilidad y cercanía?

**Acceso:** se tomó como referencia un radio de 1.000 metros y se identificó cuántas personas contaban dentro de este rango con la infraestructura determinada, y cuántos no.

**Disponibilidad:** se promedió la razón de oferta y demanda de cada equipamiento teniendo en cuenta la capacidad instalada y el número de personas que podrían ser beneficiarias de acuerdo con los criterios de selección de cada uno.

# Nivel de Accesibilidad y cercanía

# Los Olivos II

	Centros de vida	Centros de Desarrollo Infantil	Instituciones Educativas Distritales	Parques	Salud	Deporte
Proporción de personas que viven cerca a:	100%	100%	100%	100%	100%	100%
Disponibilidad promedio:	3 cupo por cada 10 personas mayores vulnerables	9 cupo por cada 10 niños (0 a 5 años) vulnerables	8 cupos por cada 10 jóvenes en edad escolar	3 m2 por cada 10 personas	4 citas al año por cada persona	5 m2 por cada 10 personas
¿Qué quiere la gente?	Población Satisfecha ✓	Población Satisfecha ✓	Población Satisfecha ✓	Población Satisfecha ✓	Mayor acceso a servicios de salud	Población Satisfecha ✓

## ¿Cómo se calculó la disponibilidad y cercanía?

**Acceso:** se tomó como referencia un radio de 1.000 metros y se identificó cuántas personas contaban dentro de este rango con la infraestructura determinada, y cuántos no.

**Disponibilidad:** se promedió la razón de oferta y demanda de cada equipamiento teniendo en cuenta la capacidad instalada y el número de personas que podrían ser beneficiarias de acuerdo con los criterios de selección de cada uno.

# Nivel de Accesibilidad y cercanía

# Bernardo Hoyos

	Centros de vida	Centros de Desarrollo Infantil	Instituciones Educativas Distritales	Parques	Salud	Deporte
Proporción de personas que viven cerca a:	100%	100%	100%	100%	100%	100%
Disponibilidad promedio:	3 cupo por cada 10 personas mayores vulnerables	9 cupo por cada 10 niños (0 a 5 años) vulnerables	8 cupos por cada 10 jóvenes en edad escolar	3 m2 por cada 10 personas	4 citas al año por cada persona	5 m2 por cada 10 personas
¿Qué quiere la gente?	Población Satisfecha ✓	Población Satisfecha ✓	Población Satisfecha ✓	Población Satisfecha ✓	Mayor acceso a servicios de salud	Población Satisfecha ✓

## ¿Cómo se calculó la disponibilidad y cercanía?

**Acceso:** se tomó como referencia un radio de 1.000 metros y se identificó cuántas personas contaban dentro de este rango con la infraestructura determinada, y cuántos no.

**Disponibilidad:** se promedió la razón de oferta y demanda de cada equipamiento teniendo en cuenta la capacidad instalada y el número de personas que podrían ser beneficiarias de acuerdo con los criterios de selección de cada uno.

## Opinión sobre **Accesibilidad** **La Pradera**



### **Espacios recreativos**

A pesar de que contamos con cancha en el barrio, no hemos podido disfrutar de este espacio, ya que no han construido el parque que tanto nos han prometido. Este espacio que pudiera ser un espacio de esparcimiento para el desarrollo del deporte, actualmente se encuentra oscuro y tomado por la drogadicción. Queremos que este espacio sea recuperado, para que nuestros niños, niñas y jóvenes puedan recrearse y practicar deporte.



### **Salud**

Contamos con un PASO que nos presta un buen servicio sin embargo, la demora en las citas y el trato por parte del personal médico debe mejorar. También solicitamos que dado el número de población de nuestro barrio, este pase de ser un PASO, para convertirse en un CAMINO que brinde más especialidades, pero sobre todo que este abierto las 24 horas.



### **Educación**

El colegio Betsabé Espinosa es con la institución con que contamos en nuestro barrio. A pesar de los grandes esfuerzos que realizan, los cupos para la población de nuestro barrio son insuficientes, por eso solicitamos que se amplie su infraestructura para poder contar con más cupos para nuestros jóvenes.



### **CDV**

En nuestro barrio necesitamos que se construya una sede física de un CDV, que permita que los adultos mayores disfruten de sus actividades.



### **CDI**

A pesar de que contamos con un CDI en el barrio, este no tiene la atención que necesitamos; la atención no es la mejor, a veces se desperdicia mucha comida y las raciones son muy pequeñas para nuestros niños. Queremos que el servicio del CDI mejore para el beneficio de nuestros hijos.

# Opinión sobre Accesibilidad El Golfo



## Espacio recreativos

Nuestro sector no cuenta con un parque que le posibilite a nuestros jóvenes practicar algún deporte o recrearse. Se hace necesario que podamos contar un parque y cancha, para que nuestros jóvenes hagan uso de su tiempo libre en la práctica de deportes.



## Salud

Nuestro sector necesita que las entidades que están a cargo de la salud centren su mirada en la población en situación de discapacidad. Aquí tenemos una población que requiere atención en salud, educación y subsidios que les permitan mejorar sus condiciones de vida.



## Educación

Debido a que el colegio Betsabé Espinosa no cuenta con cupos para los niños, niñas y jóvenes a esta población le toca ir a estudiar al colegio El Pueblo. Si el colegio fuera un poco más grande, de seguro nuestros hijos podrían estudiar en una institución que este más cerca al barrio.



## CDV

En nuestro sector no contamos con ninguna modalidad de centros de vida. Queremos que nuestro sector pueda contar con este programa para que nuestros adultos mayores se beneficien con sus servicios.



## CDI

Actualmente en nuestro sector contamos con la modalidad de hogar comunitario del ICBF, pero es solo uno y resulta insuficiente para la población infantil. Se hace necesario tener otros y con las distintas modalidades con que opera el programa.

# Opinión sobre Accesibilidad Los Olivos II



## Espacios recreativos

En nuestro barrio contamos con la cancha del parque Borromeo, sin embargo, la cancha sintética presenta un deterioro notable, solicitamos que se cambie. También queremos que se amplienn tanto los juegos infantiles, como los máquinas para hacer ejercicio.



## Educación

Las instituciones Juan Acosta Solera y San Carlos Borromeo necesitan que se haga mantenimiento a su infraestructura.



## Opinión sobre **Accesibilidad** **Bernardo Hoyos**



### **Espacios recreativos**

Tenemos un espacio que puede ser utilizado para la construcción del parque que tanto necesita nuestro sector. Para nosotros es necesario la construcción de un parque para que nuestros hijos puedan practicar deporte y realizar actividades físicas.



### **Educación**

Si bien contamos con colegios en la zona, queremos que se construyan más aulas en nuestro barrio. A nuestro jóvenes y niños les toca desplazarse para los barrios como El Pueblo y La Pradera para poder acceder a los servicios educativos. Por eso consideramos que si se amplía alguno de los colegios que tenemos en el barrio, ya no tendrán que desplazarse tan lejos para poder estudiar.



### **CDV**

Los adultos mayores que viven en nuestro barrio no cuentan una sede física de un centro de vida. Queremos y consideramos necesario la posibilidad que se construya uno en nuestro sector, para que ellos puedan disfrutar de los servicios de este programa.



### **CDI**

Nuestro barrio no cuenta con una sede física de un centro de desarrollo infantil. Quisiéramos contar con ese servicio para nuestros niños en el barrio.

# Testimonios

## Yulis Palacio Romero

Vivo aquí en el barrio La Pradera hace 18 años. Lo que me encanta de este barrio es la gente pujante, trabajadora, luchadora. Tiene muchas personas capacitadas para lograr muchos objetivos a favor de la comunidad. Siento que la administración debe acompañarnos más en nuestros procesos como comunidad para poder resolver todas las problemáticas que tenemos en el barrio. Este es un barrio grande que merece que se le preste atención para resolver problemas que van desde la salud, hasta el alcantarillado y la limpieza de los arroyos. Resaltamos que en la actualidad contamos con un PASO en condiciones óptimas que anteriormente no teníamos.

La Pradera



## Luisa Pérez

Vivo en el barrio La Pradera. De mi barrio me gusta la gente, el calor de la comunidad, somos guapachosos, nos gusta nuestro equipo Junior. Sin embargo, nos falta que la administración mire más hacia nuestro barrio. No contamos con un parque, no tenemos la posibilidad de ser dueños de nuestras casas ya que no están tituladas, también falta terminar de canalizar unos arroyos. Necesitamos que la administración tenga más en cuenta las problemáticas de nuestro barrio. Necesitamos que el puesto de salud implemente más programas de prevención en enfermedades para la comunidad.

La Pradera

# Testimonios

## Maricela Bastidas

Nuestro sector necesita que se mejoren muchos aspectos, uno de ellos es la recreación y el deporte. Para que nuestros hijos puedan realizar un deporte y recrearse, deben ir al barrio Los Olivos II, porque es bien sabido que nosotros no contamos con un sitio de recreación para que nuestros niños se diviertan. En cuanto a la educación, tampoco contamos con un colegio; ese servicio nos lo presta el colegio Betsabé Espinosa en donde la mayoría de nuestros niños estudian. Aun con todo esto, nuestros hijos están muy contentos en el colegio porque les ha brindado el tema de alimentación a través del PAE, y reciben clases de danza; en realidad el servicio es muy bueno. En cuanto al servicio de salud, debo decir que es muy bueno. Ellos llegan aquí al barrio hacen jornadas preventivas, jornadas de vacunación, para conseguir una cita hay que ir al PASO La Pradera, no tenemos quejas hasta el momento. Otro tema que merece atención, es el de la pavimentación de vías, ya que cuando llueve las calles se vuelven un lodazal donde es imposible caminar. También el tema del alcantarillado es un asunto prioritario en nuestro barrio, ya que cuando llueve el arroyo León devuelve las aguas para nuestras casas, porque las tuberías con que contamos son artesanales. El gas también es un servicio con el que no cuenta el sector; para cocinar tenemos que usar fogones artesanales con leña o estufa eléctrica.



## El Golfo

## Sol Ramos

El barrio ha cambiado muchísimo ya que ahora contamos con el alcantarillado, todos los servicios públicos, pavimentación de vías, mejoramiento de vivienda. Aún falta muchas cosas, lo que más anhelamos ahora es la ampliación del colegio para convertirlo en un Megacolegio; los niños actualmente se encuentran en hacinamiento, están apretados en los salones, estos tiene entre 40 a 45 niños. Le pedimos al alcalde que nos ayude en la gestión y construcción del Megacolegio para nuestros hijos.

## Los Olivos II



# Testimonios

## José Joaquín Segre Barrios

La alcaldía aquí colaborado mucho con la gente. Miren por lo menos el caso de la gente que se encuentra en la orilla del arroyo, ese arroyo estaba tapado y anegaba a toda esta gente. Se habló con ellos y gracias a Dios mandaron la maquina que ayudó a resolver ese problema. Sin embargo, hay cosas por hacer en el barrio, por ejemplo, el tema del servicio de energía las redes se encuentran en mal estado. Tenemos una vía que esta pavimentada, pero no la han inaugurado y no la hemos recibido. El barrio ha cambiado mucho, antes esto era un camino destapado, arroyo por todos lados y piedras, ahora no.

## Bernardo Hoyos



# 05

## ASÍ QUIERO MI BARRIO

Este capítulo es una proyección de lo que serán los barrios La Pradera, El Golfo, Los Olivos II y Bernardo Hoyos en el corto, mediano y largo plazo, gracias al trabajo conjunto entre la comunidad y la Alcaldía Distrital de Barranquilla. En esta sección encontrarás las acciones a emprender, relacionadas con proyectos del Plan de Desarrollo Distrital que buscan solucionar las problemáticas planteadas en apartados anteriores.





# ASÍ QUIERO MI BARRIO



## Espacios públicos limpios y sostenibles

Queremos un barrio limpio, con acceso a parques y zonas verdes, donde todos colaboremos para cuidar el espacio público. Es importante que aprendamos sobre el cuidado del medio ambiente y la tenencia responsable de mascotas para evitar riesgos con los arroyos, y contar con una adecuada disposición de basuras.



## Oportunidades para todos

En nuestro barrio, queremos que se promueva la participación ciudadana y se fomente el desarrollo de nuestros proyectos de vida, especialmente con un enfoque de género. Queremos tener la oportunidad de recibir formación y certificación en artes y oficios, y contar con programas de empleabilidad y emprendimiento, así como acceso a la educación técnica y superior.



## Seguro y transitable

Queremos calles que sean fáciles de transitar, con buena iluminación, andenes amplios y sombra para caminar tranquilamente. Además, queremos sentirnos seguros y tener un barrio con una comunidad unida y solidaria para poder salir a disfrutar de nuestras terrazas en paz.



## Servicios esenciales

En nuestro barrio, deseamos que todos tengamos acceso a viviendas adecuadas, espacios de recreación, educación básica y alimentos saludables a precios justos. Queremos servicios públicos de calidad y tarifas justas, y un barrio donde las mujeres, los adultos mayores y los niños se sientan cuidados y atendidos.



# ¿Qué tenemos Proyectado?



## Seguro y Transitable

### Corto Plazo

#### Frente de Seguridad LA PRADERA

Se inicia estudio de factibilidad técnica y financiera para la ubicación de nuevos puntos de vigilancia en el sector

#### EL GOLFO

El enlace del sector realiza visita con la comunidad y de esta manera poder iniciar el trabajo de la creación del frente de seguridad, se necesita compromiso de la comunidad para mejorar la articulación entre el distrito, policía y comunidad

#### BERNARDO HOYOS

Se establece comunicación con líderes del sector y el enlace de la localidad para la conformación del frente de seguridad intervención en lugares de consumo y venta de sustancias psicoactivas

#### LA PRADERA

Se realiza acercamiento con el comandante del Distrito para revisar la problemática que afecta a la comunidad y revisar estrategias para mejorar el accionar de la fuerza pública.

#### LOS OLIVOS II

Se realiza acercamiento con la empresa de aseo de la ciudad para realizar una jornada de recuperación de entorno, de igual manera se solicita al comandante de la estación para que operacionalmente se mejoren los patrullajes en el sector.

### Corto Plazo

#### BERNARDO HOYOS

Se dialoga con el comandante de la estación para el mejoramiento del patrullaje, adicionalmente se tiene dialogo cantante con personal de la ADI y de la empresa de aseo de la ciudad para el sostenimiento del entorno

#### Reemplazo de luminarias

El Golfo, La Pradera, Los Olivos II, Bernardo Hoyos

Se realizará revisión de la zona en el 2023

Intervención en zonas de robos y atracos

#### LA PRADERA

Se realiza acercamiento con el comandante del Distrito para revisar la problemática que afecta a la comunidad y revisar estrategias para mejorar el accionar de la fuerza pública.

#### LOS OLIVOS II

Se realiza acercamiento con la empresa de aseo de la ciudad para realizar una jornada de recuperación de entorno, de igual manera se solicita al comandante de la estación para que operacionalmente se mejoren los patrullajes en el sector

#### EL GOLFO

El enlace del sector realiza visita con la comunidad y de esta manera poder iniciar el trabajo de la creación del frente de seguridad, se necesita compromiso de la comunidad para mejorar la articulación entre el distrito, policía y comunidad

### Largo Plazo

#### Atención jóvenes en situación de conflictividad EL GOLFO

Se realiza visita al sector para tomar contacto con los líderes y de esta manera iniciar caracterización a jóvenes, de igual manera se requiere una articulación con secretaria de salud para la intervención en la parte de drogas.

#### Programas para la atención de drogadicción en jóvenes

#### EL GOLFO

Se realiza visita al sector para tomar contacto con los líderes y de esta manera iniciar caracterización a jóvenes, de igual manera se requiere una articulación con secretaria de salud para la intervención en la parte de drogas.

#### Seguridad Vial

Los Olivos II, Bernardo Hoyos  
Realizar inspección y evaluación



# ¿Qué tenemos Proyectado?



## Seguro y Transitable

### Mediano Plazo

Programas para la atención de consumo de sustancias psicoactivas en jóvenes  
La Pradera, El Golfo, Los Olivos II  
La actividad se desarrollará con capacitación sobre prevención del consumo de sustancias psicoactivas.

### Largo Plazo

Canalización de arroyos  
El Golfo

Pavimentación de vías  
Bernardo Hoyos, El Golfo, La Pradera

Mantenimiento de vías (reparcheo)  
La Pradera

Construcción de puente Peatonal  
La Pradera

# ¿Qué tenemos Proyectado?



## Seguro y Transitable



### Atención a jóvenes en situación de conflictividad

**Nombre del proyecto:** Aprovechamiento del tiempo libre en el Distrito de Barranquilla.

**Objetivo:** Promover la actividad física, la recreación y el deporte.

**Producto:** Espacios de ocio y recreación.



### Conformación de frentes de seguridad

**Nombre del proyecto:** Fortalecimiento a la práctica social y comunitaria en el espacio público seguro.

**Objetivo:** Disminuir la percepción de inseguridad.

**Producto:** Desarrollo de un servicio de apoyo financiero para proyectos de seguridad y convivencia ciudadana.



### Reemplazo de luminarias

**Nombre del proyecto:** Mejoramiento del alumbrado público.

**Objetivo:** Identificar los sectores de la ciudad donde pueda mejorar el sistema de alumbrado público mediante el mejoramiento lumínico, reposición de activos y tele-gestión.

**Producto:** Luminarias LED instaladas.



### Intervención a lugares de consumo y venta de sustancias psicoactivas

**Nombre del proyecto:** Aprovechamiento del tiempo libre en el Distrito de Barranquilla.

**Objetivo:** Promover la actividad física, la recreación y el deporte.

**Producto:** Espacios de ocio y recreación para jóvenes en el Distrito de Barranquilla.

# ¿Qué tenemos Proyectado?



## Seguro y Transitable



### Seguridad vial

**Nombre del proyecto:** Planes estratégicos de seguridad vial.  
**Objetivo:** Mantener la ejecución del 100% del cronograma de seguimiento a los planes estratégicos de seguridad vial.  
**Producto:** Planes estratégicos de seguridad vial implementados.



### Intervención a zonas de robos y atracos

**Nombre del proyecto:** Fortalecimiento de la tecnología para la seguridad ciudadana en Barranquilla.  
**Objetivo:** Fortalecer la actividad de vigilancia de la fuerza pública que permita mejorar la seguridad en el Distrito de Barranquilla.  
**Producto:** Desarrollo de un servicio de apoyo financiero para proyectos de seguridad y convivencia ciudadana.










### Canalización de arroyos

**Nombre del proyecto:** Drenaje pluvial efectivo  
**Objetivo:** Aumentar a 9.000 los metros lineales canalizados  
**Producto:** Metros lineales canalizados



**Convención**

-  Atención a jóvenes en situación de conflictividad
-  Reemplazo de alumbrado público
-  Intervención a zonas de robos y atracos
-  Canalización de arroyos
-  Conformación de frentes de seguridad
-  Intervención a lugares de consumo y venta de sustancias psicoactivas
-  Seguridad vial

# ¿Qué tenemos Proyectado?



## Servicios esenciales

### Corto Plazo

Programas y rutas de atención a la mujer La Pradera, Los Olivos II, Bernardo Hoyos  
Sensibilizaciones en prevención de violencias y ruta de atención integral a mujeres de la comunidad.

Programas de salud sexual y reproductiva LA PRADERA, EL GOLFO, LOS OLIVOS II  
Se programa reunión presencial con el líder para la socialización de las acciones y articulación de la oferta.

Prevención contra enfermedades transmitidas por vectores EL GOLFO

Se agenda y se programa jornada con la líder del barrio.

Apoyo en acompañamiento de la Alcaldía Local y la Junta de acción comunal de los barrios, de los Planes Comunitarios de Gestión del Riesgo.

EL GOLFO  
-Deberá ser atendida con el acompañamiento de la alcaldía local

Titulación de predios BERNARDO HOYOS

Predios afectados por la laguna de oxidación, además de ser terrenos de propiedad de particulares LA PRADERA

Se deben adquirir los predios para incluir en el programa de titulación

### Corto Plazo

Titulación de predios LOS OLIVOS II

Se remitirá el caso a la oficina de planeación territorial EL GOLFO

Predios particulares, no aplica para titulación hasta tanto el distrito no los adquiriera

Acueducto

Cortes de agua / mala prestación del servicio EL GOLFO

-Se realizaron medidas de presión por parte del operador, se provee el mínimo vital por vivienda

Alcantarillado

Fugas de agua Los Olivos II

Se realiza reporte a la empresa Triple A para que realice su respectiva mantenimiento.

Desborde de aguas negras: se requiere ampliación y mantenimiento  
Realización de reportes ante el operador del servicio.

Ampliación cobertura alcantarillado / Falta alcantarillado EL GOLFO

Mantenimiento de redes operadas por la empresa en barrios adyacentes La Pradera

Verificación comercial con el operador del servicio.

### Corto Plazo

Manejo de basuras y cultura ciudadana  
Mala disposición de las basuras en el espacio público

Los Olivos II, La Pradera,

-Reporte de puntos alejados y/o cercanos hacia Triple A. S.A. E.S.P para ejecución de labores de reconocimiento de manera que se determine la competencia de la ejecución de labores de limpieza en las áreas y/o espacio público en los que exista la incorrecta disposición de residuos y que estén llegando finalmente al cuerpo de agua (arroyo).

-Identificada la competencia, se realizará reporte de puntos hacia el área de gestión social (Triple A S.A. E.S.P) de manera que se realicen labores de pedagogía y educación ambiental hacia la comunidad vecina.

-En caso de no ser competencia del prestador del servicio, se deberá trasladar a la dependencia competente, siendo; posiblemente la Agencia Distrital de Infraestructura y/o la Autoridad Ambiental - Barranquilla Verde.

Intervenir botaderos de basura

Bernardo Hoyos, La Pradera, El Golfo

-Reporte de puntos alejados y/o cercanos hacia Triple A. S.A. E.S.P para ejecución de labores de reconocimiento de manera que se determine la competencia de la ejecución de labores de limpieza en las áreas y/o espacio público en los que exista la incorrecta disposición de residuos.

-Identificada la competencia, se realizará reporte de puntos hacia el área de gestión social (Triple A S.A. E.S.P) de manera que se realicen labores de pedagogía y educación ambiental hacia la comunidad vecina.

# ¿Qué tenemos Proyectado?



## Servicios esenciales

### Corto Plazo

Energía eléctrica  
Mantenimiento de redes e infraestructura  
(transformadores)  
Los Olivos II

La oficina de servicios públicos realizará  
inspección in sitio de la problemática

Programa de normalización eléctrica  
Los Olivos II

La oficina de servicios públicos realizará  
inspección in sitio de la problemática.

Mala prestación del servicio público / cobros  
excesivos

El Golfo, Bernardo Hoyos

La oficina de servicios públicos trasladará a  
AIR-E la problemática del sector.

Mantenimiento de redes e infraestructura  
Bernardo Hoyos

La oficina de servicios públicos realizará  
inspección in sitio de la problemática.

Gas  
Cobertura Gas Natural  
El Golfo

Se le informó del caso a la empresa Gases  
del Caribe sobre la zona que se encuentra  
afectada en el barrio mencionada y de esta  
manera estudien la viabilidad de poder  
brindar el servicio de Gas en el sector.

La Pradera

Se requiere dirección del sector o las  
viviendas que no cuentan con el servicio.

### Mediano Plazo

Programas y rutas de atención a la mujer  
La Pradera, Los Olivos II, El Golfo, Bernardo  
Hoyos

Se realizaran jornadas de sensibilización  
sobre derechos de las mujeres, jornadas de  
prevención de violencia basada en género y  
rutas de atención en la comunidad y se  
brindara atención y orientación jurídica,  
psicológica y de acceso a derechos a  
víctimas de violencia basada en género.

Programas de salud sexual y reproductiva  
Los Olivos II, El Golfo, La Pradera

Se programará actividad de IEC durante el III  
Trimestre del año 2023 para la promoción de  
los derechos sexuales y reproductivos en la  
prevención de embarazos en la niñez y  
adolescencia, otros riesgos asociados al  
ejercicio reproductivo y canalización para la  
ruta a la oferta en salud sexual y  
reproductiva.

Oferta casas de cultura

La Pradera, El Golfo, Los Olivos II, Bernardo  
Hoyos

Prioridad en Estudiar capacidad del  
programa para hacer apertura de una sede,  
si las condiciones son las adecuadas

Acueducto

Cortes de agua / mala prestación del servicio  
El Golfo

Normalización y legalización de barrios en  
suelo de expansión para expansión de redes

### Mediano Plazo

Alcantarillado  
Fugas de agua  
Los Olivos II

Mantenimiento de redes principales por parte  
del operador. Socializaciones de buenos usos  
del servicio de alcantarillado

Desborde de aguas negras: se requiere  
ampliación y mantenimiento

Reporte ante la autoridad ambiental, el sitio de  
referencia corresponde a conexiones erradas  
de empresas hacia el arroyo. (de debe abrir  
proceso sancionatorio)

Ampliación cobertura alcantarillado / Falta  
alcantarillado

El Golfo

Normalización y legalización de barrios en  
suelo de expansión para expansión de redes  
La Pradera

Presentación de proyecto ante el ministerio de  
la construcción del colector occidental

Manejo de basuras y cultura ciudadana  
Mala disposición de las basuras en el espacio  
público

Los Olivos II,

Propuesta técnica de limpieza del cuerpo de  
agua (arroyo) por parte del prestador - Triple A  
S.A. E.S.P. para la revisión y aprobación de  
labores especiales de remoción de materiales  
y limpieza del cauce. Ejecución de labores  
de limpieza del cauce o cuerpo de agua, en  
conjunto con actividades de formación y/o  
pedagogía para evitar la disposición de  
residuos en este caño

# ¿Qué tenemos Proyectado?



## Servicios esenciales

### Mediano Plazo

La Pradera

Operativos en conjunto al comité de sanciones de la mesa (Sec. de control urbano y espacio público, patrulla ambiental, VTA, Transito) para la aplicación de sanciones a la ciudadanía que infrinja.

Intervenir botaderos de basura

El Golfo, La Pradera, Bernardo Hoyos  
Reporte de puntos hacia Triple A. S.A. E.S.P para ejecución de labores de limpieza en las áreas en casos en los que exista la incorrecta disposición de residuos en espacio público y áreas denominadas como botaderos de basura.

Energía eléctrica

Mantenimiento de redes e infraestructura (transformadores)  
Los Olivos II

La oficina de servicios públicos trasladará a AIR-E la problemática del sector

Programa de normalización eléctrica

Los Olivos II

La oficina de servicios públicos trasladará a AIR-E la problemática del sector

Mala prestación del servicio público / cobros excesivos

El Golfo, Bernardo Hoyos

La oficina de servicios públicos trasladará a AIR-E la problemática del sector

Mantenimiento de redes e infraestructura

Bernardo Hoyos

La oficina de servicios públicos trasladará a AIR-E la problemática del sector

### Largo Plazo

Mejoramiento de vivienda  
El Golfo

Programas deportivos a los niños, niñas y adolescentes.  
Bernardo Hoyos, La Pradera, El Golfo  
Se revisará la viabilidad del programa en el sector

CDV

El Golfo

Incluir al barrio en la oferta de Centros de vida

Acueducto

Cortes de agua / mala prestación del servicio  
El Golfo

Optimización de PTAR el Pueblito para disminución de zonas de protección

Alcantarillado

Fugas de agua

Los Olivos II

Normalización de servicios de alcantarillado

Desborde de aguas negras: se requiere ampliación y mantenimiento

Proyecto de erradicación de conexiones erradas hacia los arroyos del Distrito de Barranquilla

### Largo Plazo

Ampliación cobertura alcantarillado / Falta alcantarillado  
El Golfo

Optimización de PTAR el Pueblito para disminución de zonas de protección  
La Pradera

Ejecución del proyecto construcción del colector occidental

Manejo de basuras y cultura ciudadana  
Mala disposición de las basuras en el espacio público

Los Olivos II

Valoración y Verificación de inclusión en programación periódica de labores de limpieza

La Pradera

En caso de que la incorrecta disposición de residuos continúe, y se sigan cargando las áreas como botaderos de basura, se revisará y valorarán para una inclusión en el listado de puntos críticos y aplicación de labores de trabajo de la mesa para la Cultura Ciudadana y Puntos Críticos

Intervenir botaderos de basura

El Golfo, La Pradera, Bernardo Hoyos  
Operativos en conjunto al comité de medidas preventivas de la mesa (Sec. de control urbano y espacio público, patrulla de PC, VTA, Transito) para la aplicación de sanciones a la ciudadanía que infrinja.

# ¿Qué tenemos Proyectado?



## Servicios esenciales

### Largo Plazo

Energía eléctrica  
Mantenimiento de redes e infraestructura  
(transformadores)

Los Olivos II

Air-e realizará el pronunciamiento oficial respecto a la problemática

Programa de normalización eléctrica

Los Olivos II

Air-e realizará el pronunciamiento oficial respecto a la problemática

Mala prestación del servicio público / cobros excesivos  
El Golfo, Bernardo Hoyos

La oficina de servicios públicos hará seguimiento hasta que la problemática sea resuelta

Mantenimiento de redes e infraestructura  
Bernardo Hoyos

La oficina de servicios públicos hará seguimiento hasta que la problemática sea resuelta



# ¿Qué tenemos Proyectado?



## Servicios esenciales



### Ampliación de la cobertura de gas natural

**Nombre del proyecto:** Gestión cobertura gas natural.  
**Objetivo:** Lograr la formulación del 100% de la estrategia para acceso a subsidios y cobertura de gas natural.  
**Producto:** Estrategia formulada para garantizar acceso a subsidios y cobertura de gas natural.



### Ampliación de la cobertura de alcantarillado

**Nombre del proyecto:** Construcción del colector de alcantarillado de la zona occidental del Distrito de Barranquilla.  
**Objetivo:** Alcanzar 2.000 hectáreas con nuevo sistema de saneamiento.  
**Producto:** 2.000 hectáreas con nuevo sistema de saneamiento.



### Titulación de predios

**Nombre del proyecto:** Titulación de pedios  
**Objetivo:** Lograr la titulación de 4.000 predios adicionales  
**Producto:** 4.000 predios titulados



### Mejoramiento de vivienda

**Nombre del proyecto:** Mejoramiento de vivienda.  
**Objetivo:** Lograr la formulación del 100% de la estrategia para acceso a subsidios y cobertura de gas natural.  
**Producto:** Estrategia formulada para garantizar acceso a subsidios y cobertura de gas natural.



### Revisión de desbordamiento de alcantarillas

**Nombre del proyecto:** Operación del sistema de alcantarillado por parte de la empresa Triple A.  
**Objetivo:** Reposición de tapas de alcantarilla e infraestructura deteriorada.  
**Producto:** Mejoramiento de la infraestructura de alcantarillado.



### Mantenimiento de redes de energía eléctrica

**Nombre del proyecto:** Regularización del cableado aéreo.  
**Objetivo:** Regular 8km2 de área urbana con cableado aéreo.  
**Producto:** Km2 de área urbana con cableado regulado.



### Atención a primera infancia

**Nombre del proyecto:** Atención integral e intersectorial a primera infancia.  
**Objetivo:** Atender a primera infancia y mujeres gestantes con servicios educativos, nutricionales y complementarios.  
**Producto:** Primera infancia y mujeres gestantes atendidos.

# ¿Qué tenemos Proyectado?



## Servicios esenciales



### Programas de salud sexual y reproductiva

**Nombre del proyecto:** Asistencia para la promoción y fomento de la salud sexual y reproductiva.

**Objetivo:** Promover una sexualidad sana, autónoma y responsable.

**Producto:** Campañas de salud sexual y reproductiva.



### Atención a inadecuada disposición de residuos

**Nombre del proyecto:** Apoyo para la implementación de acciones derivadas de la actualización del Plan de Gestión Integral de Residuos Sólidos - PGIRS en el distrito de Barranquilla.

**Objetivo:** Lograr eficiencia en la adecuada gestión integral de residuos sólidos en el Distrito de Barranquilla.

**Producto:** Plan integral de residuos sólidos PGIRS  
Beneficiarios: barrio en general.



### Apoyo a alcaldías locales y Juntas de Acción Comunal en Planes Comunitarios de Gestión del Riesgo

**Nombre del proyecto:** Fortalecimiento de los consejos locales de gestión del riesgo y planes comunitarios

**Objetivo:** Formar 3.000 líderes comunitarios e institucionales en gestión del riesgo

**Producto:** 3.000 líderes formados



### Atención a mujeres víctimas de violencia intrafamiliar

**Nombre del proyecto:** Atención y orientación a mujeres y población LGTBI.

**Objetivo:** Atender al 100% de mujeres y población LGTBI víctimas de violencia que lo requieran.

**Producto:** Mujeres y población LGTBI atendidas y asesoradas.



### Mantenimiento de infraestructura educativa

**Nombre del proyecto:** Ampliación y/o mejoramiento de la infraestructura educativa.

**Objetivo:** Construir o mejorar la infraestructura de IED.

**Producto:** 865 aulas intervenidas.



### Atención al adulto mayor














**Nombre del proyecto:** Operación de los Centros de Vida.

**Objetivo:** Atender anualmente a 8.000 adultos mayores.

**Producto:** 8.000 adultos mayores atendidos.



**Convención**

-  Ampliación de la cobertura de gas natural
-  Revisión de desbordamiento de alcantarillas
-  Ampliación de la cobertura de alcantarillado
-  Mantenimiento de redes de energía eléctrica
-  Programas de salud sexual y reproductiva
-  Atención a primera infancia
-  Jornadas de prevención de violencia intrafamiliar
-  Atención a mujeres víctimas de violencia Intrafamiliar
-  Atención al adulto mayor
-  Mantenimiento de infraestructura educativa
-  Titulación de predios
-  Apoyo a alcaldías locales y Juntas de Acción Comunal en Planes Comunitarios de Gestión del Riesgo
-  Mejoramiento de vivienda

# ¿Qué tenemos Proyectado?



## Oportunidades Para todos

### Corto Plazo

Formalización del empleo  
Bernardo Hoyos

Desarrollar jornadas de inscripción, coordinadas con líderes comunitarios en lugares estratégicos del barrio; para identificar, asesorar y socializar la ruta de empleabilidad del Centro de Oportunidades.

Programa capital semilla  
Desarrollar jornadas de inscripción, coordinadas con líderes comunitarios en lugares estratégicos del barrio; para identificar, asesorar y socializar la ruta de Desarrollo Productivo del Centro de Oportunidades y la Unidad de Apoyo al Empresario.

Universidad al barrio/ estrategia PUEDES  
BERNARDO HOYOS

Desde Distrito se implementa la estrategia PUEDES- Tu Puerta a la Educación superior, donde implementamos acciones para brindar más oportunidades a los jóvenes y facilitar su tránsito a educación superior  
Gracias al plan de expansión de la administración distrital, la Institución Universitaria de Barranquilla contará con una nueva sede y ampliará a 3.000 cupos más en dos años.

### Mediano Plazo

Formalización del empleo  
La Pradera, Los Olivos II, El Golfo, Bernardo Hoyos

Establecer canales de comunicación directos y oportunos con líderes comunitarios, quienes se encargan de consolidar las necesidades sobre la generación de ingresos de la población vulnerable del barrio.

Programa capital semilla (jóvenes y mujeres)  
La Pradera, Los Olivos II, El Golfo, Bernardo Hoyos

Establecer canales de comunicación con la población vulnerable del barrio que permitan recaudar información relacionada con las necesidades e intereses de sus unidades de negocio, a través de las líneas de emprendimiento y fortalecimiento.

### Largo Plazo

Formalización del empleo  
La Pradera, Los Olivos II, El Golfo, Bernardo Hoyos

Identificar las principales necesidades de los habitantes del barrio en lo relacionado con el empleo. De igual forma, desarrollar estrategias que permitan el acceso a los diferentes canales de registro y servicios en general del Centro de Oportunidades de la Secretaría de Desarrollo Económico.

Programa capital semilla (jóvenes y mujeres)  
La Pradera, Los Olivos II, El Golfo, Bernardo Hoyos

“Desarrollar e implementar estrategias que faciliten la participación de emprendedores y microempresarios en ferias comerciales, donde puedan promocionar sus productos. Facilitar el acceso a apoyos que fortalezcan la capacidad de negocio instalado.”

# ¿Qué tenemos Proyectado?



## Formalización del empleo

**Nombre del proyecto:** Estrategia para el aumento de la empleabilidad.

**Objetivo:** Certificar a 9.452 personas en competencias para el trabajo.

**Producto:** Personas certificadas.



## Capital semilla

**Nombre del proyecto:** Apalancamiento financiero

**Objetivo:** 2 mecanismos de financiación implementados

**Producto:** Mecanismos de financiación implementados



## Oportunidades Para todos



## Jornadas del Centro de Oportunidades y Apoyo al empresario

**Nombre del proyecto:** Implementación de estrategia para el aumento de la empleabilidad.

**Objetivo:** Intermediar y gestionar procesos de contratación para aumentar la empleabilidad.

**Producto:** Personas asesoradas en procesos de contratación.



# ¿Qué tenemos Proyectado?



## Espacios públicos limpios y sostenibles

### Corto Plazo

Pedagogía ambiental  
La Pradera

"ruta ambiental" y jornada pedagógica en cultura del agua y residuos sólidos.

Los Olivos II

-Pedagogía en el cuidado y manejo de plantas.  
- "ruta ambiental" y jornadas pedagógicas en cultura del agua y residuos sólidos, cuento ambiental en colegios y comunidad.

Tenencia responsable

Los Olivos II, El Golfo, La Pradera, Bernardo Hoyos  
Planificar la realización y desarrollo de jornadas de tenencia responsable de mascotas

Jornadas de esterilización

Los Olivos II, El Golfo, La Pradera, Bernardo Hoyos  
Iniciar programación de jornadas gratuitas de esterilización a caninos y felinos de raza mestiza, previa concertación con el líder de la comunidad

### Mediano Plazo

Pedagogía ambiental  
El Golfo

-Barranquilla verde realizará la "ruta ambiental"  
La Pradera

Seguiremos llegando a colegios y comunidad en general del sector haciendo pedagogía y campaña en los mismos temas, reforzando puntualmente residuos, calidad del aire, recursos naturales, ciénaga de Mallorquín, Ecosistema de Mangle, entre otros.

Los Olivos II

-Continuar con siembras para aumentar el número de estas especies en varios sectores del barrio.

-Así mismo, seguiremos llegando a colegios y comunidad en general del sector haciendo pedagogía y campaña en los mismos temas, reforzando puntualmente residuos, calidad del aire, recursos naturales, ciénaga de Mallorquín, Ecosistema de Mangle, entre otros.

Tenencia responsable

Los Olivos II, El Golfo, La Pradera, Bernardo Hoyos

Se realizarán 2 jornadas de prevención sobre tenencia responsable de mascotas, prevención de maltrato animal y fomento de cultura de adopción

### Largo Plazo

Pedagogía ambiental  
El Golfo

Impacto comunitario en manejo y compromiso ambiental por parte de los ciudadanos, para contribuir a la construcción de la biodiversidad.

La Pradera

Impacto comunitario en manejo y compromiso ambiental por parte de los ciudadanos, para contribuir a la construcción de la biodiversidad.

Los Olivos II

-Crear alianzas con colegios públicos y privados, empresas y otros sectores para aumentar el número de intervenciones.  
-Impacto comunitario en manejo y compromiso ambiental por parte de los ciudadanos, para contribuir a la construcción de la biodiversidad

Arborización y Paisajismo  
Bernardo Hoyos

Revisar para evaluar intervención de paisajismo

# ¿Qué tenemos Proyectado?



## Espacios públicos limpios y sostenibles

### Mediano Plazo

Jornadas de esterilización  
Los Olivos II, El Golfo, La Pradera, Bernardo  
Hoyos  
Se realizarán 2 jornadas gratuitas de  
esterilización a caninos y felinos de raza  
mestiza, con agendamiento previo y  
cumplimiento de requisitos por parte del  
beneficiario.

### Largo Plazo

Construcción de parques y canchas  
El Golfo, Bernardo Hoyos  
No se tiene contemplado realizar parque o  
cancha durante esta administración

Tenencia responsable  
Los Olivos II, El Golfo, La Pradera, Bernardo  
Hoyos  
Desarrollar Jornadas pedagógicas sobre  
tenencia responsable de mascotas, campañas  
de prevención contra el maltrato animal y  
promoción de adopción.

Jornadas de esterilización  
Los Olivos II, El Golfo, La Pradera, Bernardo  
Hoyos  
Realizar Jornadas gratuitas de esterilización a  
caninos y felinos de raza mestiza, con  
agendamiento previo y que cumplan con los  
requisitos establecidos.



# ¿Qué tenemos Proyectado?



## Construcción de parques

**Nombre del proyecto:** Todos al Parque.  
**Objetivo:** Construir 10 parques nuevos.  
**Producto:** Parques construidos.



## Charlas sobre tenencia responsable de mascotas

**Nombre del proyecto:** Cultura de respeto animal.  
**Objetivo:** Realizar 40 charlas educativas y pedagógicas sobre el respeto animal.  
**Producto:** Charlas educativas y pedagógicas realizadas.



## Educación ambiental

**Nombre del proyecto:** Barranquilla limpia con cultura de reciclaje.  
**Objetivo:** Realizar 6 campañas para generar conciencia sobre el cuidado del entorno público.  
**Producto:** Campañas educativas ambientales realizadas.



## Espacios públicos limpios y sostenibles



## Jornadas de esterilización animal

**Nombre del proyecto:** Atención animal.  
**Objetivo:** Atender al 100% de mascotas, felinos, caninos y equinos que lo requieran.  
**Producto:** Mascotas atendidas.



## Arborización y paisajismo

**Nombre del proyecto:** Siembra Barranquilla.  
**Objetivo:** Proteger el medio ambiente, contrarrestar el cambio climático y embellecer la ciudad.  
**Producto:** Nuevos bosques urbanos y jardines públicos.



## Canalización de arroyos

**Nombre del proyecto:** Drenaje pluvial efectivo  
**Objetivo:** Aumentar a 9.000 los metros lineales canalizados  
**Producto:** Metros lineales canalizados



¿Qué acciones ya están en marcha por los

# Barrios en el corto y mediano plazo?



## ADI

### Barrio La Pradera:

Piden una fecha de inicio de obras del parque. Piden conocer el presupuesto destinado para el parque, no lo conocen. Piden participar en el diseño del parque. ya a la comunidad de la pradera se le atendió tanto con la gerencia y todo su equipo. Cabe resaltar que el parque no es del distrito y por eso la demora de la ejecución del parque

### Barrio Hernando Hoyos:

Canalización de arroyos en la Calle 112 con 20.

Solicitan parque al lado del arroyo (Calle 112 con 20) que sea para los niños pequeños por riesgo de la vía.



## Barranquilla Verde

### La Pradera:

Cancha de arena

Evento de Barrios Imparables con la comunidad donde se lleva oferta de educación ambiental para la pedagogía en el manejo adecuado de residuos sólidos domiciliarios, concientización del ahorro y uso eficiente del agua y la importancia de la conservación de la biodiversidad del Distrito. Se cuenta con la asistencia de 239 personas.

Así mismo, seguiremos Llegando a colegios y comunidad en general del sector haciendo pedagogía y campaña en los mismos temas, reforzando puntualmente residuos, calidad del aire, recursos naturales, ciénaga de Mallorquín, Ecosistema de Mangle, entre otros. Impacto comunitario en manejo y compromiso ambiental por parte de los ciudadanos, para contribuir a la construcción de la biodiversidad

Barranquilla verde a través la “ruta ambiental” ha alcanzado a capacitar a 34 Habitantes del sector mediante 1 jornada pedagógica en cultura del agua y residuos sólidos.

### Los Olivos II:

A través del programa BaqCultiva, se sembraron 12 árboles frutales con la debida pedagogía del cuidado y manejo de estas plantas. Se donaron 100 semilleros de aromáticas y hortalizas a la comunidad en actividad en la iglesia Ave María.

Continuar con siembras para aumentar el número de estas especies en varios sectores del barrio.

Crear alianzas con colegios públicos y privados, empresas y otros sectores para aumentar el número de intervenciones.

Colegio Santa Teresita del Niño Jesús, IED Juan Acosta Soler

Barranquilla verde a través la “ruta ambiental” ha alcanzado a capacitar a 615 Habitantes del sector mediante 3 jornadas pedagógica en cultura del agua y residuos sólidos, cuento ambiental en colegios y comunidad.

Así mismo, seguiremos Llegando a colegios y comunidad en general del sector haciendo pedagogía y campaña en los mismos temas, reforzando puntualmente residuos, calidad del aire, recursos naturales, ciénaga de Mallorquín, Ecosistema de Mangle, entre otros.

Impacto comunitario en manejo y compromiso ambiental por parte de los ciudadanos, para contribuir a la construcción de la biodiversidad



## ¿Qué acciones ya están en marcha por los Barrios en el corto y mediano plazo?



### Secretaría de Gobierno programa de Bienestar Animal

#### La Pradera:

Tenencia responsable, se requiere, Planificar la realización y desarrollo de jornadas de tenencia responsable de mascotas.

Esterilización, se requiere, Iniciar programación de jornadas gratuitas de esterilización a caninos y felinos de raza mestiza, previa concertación con el líder de la comunidad.

#### El Golfo:

Tenencia responsable, se necesita este programa en el barrio, Planificar la realización y desarrollo de jornadas de tenencia responsable de mascotas.

Esterilización, se necesita este programa en el barrio, Iniciar programación de jornadas gratuitas de esterilización a caninos y felinos de raza mestiza, previa concertación con el líder de la comunidad.

#### Los Olivos II:

Tenencia responsable, se requiere, Planificar la realización y desarrollo de jornadas de tenencia responsable de mascotas.

Esterilización, se requiere, Iniciar programación de jornadas gratuitas de esterilización a caninos y felinos de raza mestiza, previa concertación con el líder de la comunidad.

#### Bernardo Hoyos:

Tenencia responsable, se requiere, Planificar la realización y desarrollo de jornadas de tenencia responsable de mascotas.

Esterilización, se requiere, Iniciar programación de jornadas gratuitas de esterilización a caninos y felinos de raza mestiza, previa concertación con el líder de la comunidad.



### CDI

#### La Pradera:

DIMF PRADERA CORDESCO; MODALIDAD FAMILIAR; 320 CUPOS; DIR CL 113 31 86; BARRIO LA PRADERA  
CDI LA PRADERA MAI; MODALIDAD INSTITUCIONAL; 125 CUPOS; DIR CL 120 26 116; BARRIO LA PRADERA

### Centro De Vida

#### La Pradera:

La atención a las Personas Mayores se realiza en el Centro de Vida Los Olivos, ubicado en la Calle 112 E No. 25 - 21, con una capacidad instalada de 120 Personas Mayores, se han atendido 33 beneficiarios residentes del barrio La Pradera, y en el centro de vida al parque La pradera CL 116 # 31 - 20 se han atendido 77 beneficiarios.

#### Los Olivos II:

Solicitan visita para revisar opción de CDV fijo, Mónica Gómez 3006456683

La atención a las Personas Mayores se realizó en el Centro de Vida los Olivos, ubicado en la Calle 112 E #25 - 21, con una capacidad instalada de 120 Personas Mayores con horarios de atención de lunes a viernes en las jornadas de la mañana de 8:30 - 10:30 a.m. y en la jornada de la tarde de 1:30-3:30 p.m, beneficiándose 136 Personas Mayores.

La oferta institucional para esta población se ha efectuado así:

1) Centro de Vida Los Olivos implementándose en los años 2021, 2022, y 2023. Se encuentra ubicado en la Calle 112 E No. 25 - 21, con una capacidad instalada de 120 Personas, para esta anualidad la atención es de lunes a viernes de 8:30 a.m a 11:30 a.m y de 12:00 a 3:00 p.m, atendándose 115 beneficiarios.

2) Jornadas de Cuidado en salón al servicio de la comunidad, ubicado en la Carrera 23A# calle 99E esquina, los días martes, jueves y viernes de 7:30 a.m a 9:00 a.m, a a fecha se han beneficiado 50 personas Mayores.

#### Bernardo Hoyos:

Solicitan atención de CDV, Las personas Mayores pueden acceder a la oferta institucional que se implementa en el barrio Los Olivos II.

## ¿Qué acciones ya están en marcha por los Barrios en el corto y mediano plazo?



### Secretaría de Cultura

Durante el 2022 se tuvo una sede en el Colegio cristiano Jesús Pan de Vida.  
TALLERES: artes plásticas



### Secretaría Distrital de Desarrollo Económico

#### Bernardo Hoyos:

Empleo, Formalización del empleo (reducción de informalidad), No hay empleo para los jóvenes. No estudian por dificultades económicas. Les gustaría formar jóvenes en participación política.

Enviar información de universidad al barrio, Desarrollar jornadas de inscripción, coordinadas con líderes comunitarios en lugares estratégicos del barrio; para identificar, asesorar y socializar la ruta de empleabilidad del Centro de Oportunidades.

Apoyo a emprendimientos

Programa capital semilla (jóvenes y mujeres), Desarrollar jornadas de inscripción, coordinadas con líderes comunitarios en lugares estratégicos del barrio; para identificar, asesorar y socializar la ruta de Desarrollo Productivo del Centro de Oportunidades y la Unidad de Apoyo al Empresario.



### Secretaría Distrital de Educación

#### La Pradera:

Difícil acceso al SENA

El SENA es una entidad aparte de la administración distrital, bajo supervisión de la dirección a nivel nacional. No tenemos influencia ni participación en los procesos de ingreso o matrícula de jóvenes al SENA.

Cobertura educativa pública, Ampliar cupos

Actualmente hay una IED en el barrio: IED Betsabé Espinoza. Cuenta con una matrícula de 970 estudiantes.

La demanda de cupos escolares en la zona es alta, la cobertura educativa no es suficiente, sin embargo no hay proyección de ampliación de la IED o construcción de una nueva en este sector. La población en edad escolar se atiende en otros colegios de otros barrios, o con apoyo de transporte escolar.

Difícil acceso universitario (costos, requisitos de ingreso), Requieren UAB Desde Distrito se implementa la estrategia PUEDES- Tu Puerta a la Educación superior, donde implementamos acciones para brindar más oportunidades a los jóvenes y facilitar su tránsito a educación superior. Estas acciones incluyen orientación socioocupacional, acompañamiento socioemocional, fortalecimiento de competencias en jóvenes, bilingüismo, U al barrio: becas de programas técnicos profesionales); IUB.

Actualmente hay 135 jóvenes de la Pradera con becas Universidad al Barrio, programas técnicos profesionales. No hay proyección de ampliación de cupos UAB para este año.

Además, gracias al plan de expansión de la administración distrital, la Institución Universitaria de Barranquilla contará con una nueva sede y ampliará a 3.000 cupos más en dos años.

#### El Golfo:

Difícil acceso al SENA

El SENA es una entidad aparte de la administración distrital, bajo supervisión de la dirección a nivel nacional. No tenemos influencia ni participación en los procesos de ingreso o matrícula de jóvenes al SENA. Desde Distrito se implementa la estrategia PUEDES- Tu Puerta a la Educación superior, donde implementamos acciones para brindar más oportunidades a los jóvenes y facilitar su tránsito a educación superior. Estas acciones incluyen orientación socioocupacional, acompañamiento socioemocional, fortalecimiento de competencias en jóvenes, bilingüismo, U al barrio: becas de programas técnicos profesionales); IUB.

#### Bernardo Hoyos:

Mantenimiento infraestructura educativa

En el colegio público puede hacerse segundo o tercer piso para aumentar infraestructura y tener más cupos. Piden hacer megacolegio No hay IED en este barrio. Los niños y jóvenes son atendidos en instituciones educativas cercanas o en barrios aledaños.

## ¿Qué acciones ya están en marcha por los Barrios en el corto y mediano plazo?



### Secretaría Distrital de Educación

Cobertura educativa pública

Se requiere porque estudian en El pueblito y La Pradera.

No hay IED en este barrio. Los niños y jóvenes son atendidos en instituciones educativas cercanas o en barrios aledaños.

Difícil acceso al SENA

Jóvenes no quedan en el SENA y las universidades públicas, no pueden pagar privadas

El SENA es una entidad aparte de la administración distrital, bajo supervisión de la dirección a nivel nacional. No tenemos influencia ni participación en los procesos de ingreso o matrícula de jóvenes al SENA.

Desde Distrito se implementa la estrategia PUEDES- Tu Puerta a la Educación superior, donde implementamos acciones para brindar más oportunidades a los jóvenes y facilitar su tránsito a educación superior. Estas acciones incluyen orientación sociocupacional, acompañamiento socioemocional, fortalecimiento de competencias en jóvenes, bilingüismo, U al barrio: becas de programas técnicos profesionales).

Fortalecimiento de la Universidad Distrital, la IUB. Nuevas sedes, ampliación de cupos, plan de expansión (más de 3.000 cupos nuevos en 3 años).

Solo hay registro de 1 joven del barrio Bernardo Hoyos beneficiado con becas del programa Universidad al Barrio, programas técnicos profesionales.

Difícil acceso universitario (costos, requisitos de ingreso), Dificultades económicas

Fortalecimiento de la Universidad Distrital, la IUB. Nuevas sedes, ampliación de cupos, plan de expansión (más de 3.000 cupos nuevos en 3 años).



### Oficina de Gestión del riesgo

El Golfo:

Apoyo en acompañamiento de la Alcaldía Local y la Junta de acción comunal de los barrios, de los Planes Comunitarios de Gestión del Riesgo.

Deberá ser atendida con el acompañamiento de la alcaldía local.



### Secretaría Distrital de Planeación - Oficina Habitat

El barrio **La Pradera** Se deben adquirir los predios para incluir en el programa de titulación.

El barrio **El Golfo** Se necesita el programa. Origen de asentamiento campesino. Hipótesis: los campesinos le vendieron los lotes a la triple AAA.

Se le está cobrando impuesto predial sin ser dueños de los predios.

Predios particulares, no aplica para titulación hasta tanto el distrito no los adquiere.

El barrio **Los Olivos II** CAMBIO DE USO DEL SUELO.

Calle 112 # 21-55, (50 predios para cambio de uso comercial residencial), Se remite el caso a la oficina de planeación territorial.

El barrio **Bernardo Hoyos** Se requiere, pero dan respuesta que no es viable por gestión del riesgo. El pueblito está más cerca de la laguna de oxidación y si tiene titulación. Tienen expediente.

Predios afectados por la laguna de oxidación, además de ser terrenos de propiedad de particulares.



## Oficina para la Seguridad y Convivencia Ciudadana

### La Pradera:

Frentes de seguridad

Se solicita mayor presencia policial y cámaras para el barrio

Se inicia estudio de factibilidad técnica y financiera para la

ubicación de nuevos puntos de vigilancia en el sector  
Intervención en lugares de consumo y venta de sustancias psicoactivas en el Parque La Pradera (Cra 31 con Calle 114)

Se realiza acercamiento con el comandante del Distrito para revisar la problemática que afecta a la comunidad y revisar estrategias para mejorar el accionar de la fuerza pública.

Intervención en zonas de robos y atracos en la via canal (carrera 34).

Se realiza acercamiento con el comandante del Distrito para revisar la problemática que afecta a la comunidad y revisar estrategias para mejorar el accionar de la fuerza pública.

### El Golfo:

Programas para la atención de drogadicción en jóvenes

Se necesita

Se realiza visita al sector para tomar contacto con los líderes y de esta manera iniciar caracterización a jóvenes, de igual manera se requiere una articulación con secretaria de salud para la intervención en la parte de drogas.

Intervenciones a jóvenes (enfrentamientos entre pandillas)

Se necesita la atención de los jóvenes

Se realiza visita al sector para tomar contacto con los líderes y de esta manera iniciar caracterización a jóvenes, de igual manera se requiere una articulación con secretaria de salud para la intervención en la parte de drogas.

Requerimiento de CAI o similar

Más presencia de la policía nacional en el sector

Se dialoga con el comandante de la estación para mejorar los patrullajes en el sector

Intervención en zonas de robos y atracos

Se necesita una reunión para tratar el tema

El enlace del sector realiza visita con la comunidad y de esta manera poder iniciar el trabajo de la creación del frente de seguridad, se necesita compromiso de la comunidad para mejorar la articulación entre el distrito, policía y comunidad

Frentes de seguridad

No hay frentes de seguridad organizados

El enlace del sector realiza visita con la comunidad y de esta manera poder iniciar el trabajo de la creación del frente de seguridad, se necesita compromiso de la comunidad para mejorar la articulación entre el distrito, policía y comunidad.

# ¿Qué acciones ya están en marcha por los Barrios en el corto y mediano plazo?



## Secretaría Distrital de Salud

### La Pradera:

Salud sexual y derechos reproductivos

Necesidad de programa de salud sexual y reproductiva para jóvenes

CLAUDIA OROZCO - 3014558617

Se realiza contacto telefónico y se programa reunión presencial con el líder para la socialización de las acciones y articulación de la oferta. Fecha: Jueves 06 de julio del 2023. Hora: 2:00 p.m. Lugar: Oficina de Salud Pública.

### El Golfo:

Salud sexual y derechos reproductivos

Necesidad de programa de salud sexual y reproductiva para jóvenes

Mónica Díaz 3022734457

Se realiza contacto telefónico y se programa reunión presencial con el líder para la socialización de las acciones y articulación de la oferta. Fecha: Jueves 06 de julio del 2023. Hora: 2:00 p.m. Lugar: Oficina de Salud Pública.

Prevención y control de dengue

Jornada de prevención y pedagogía

Mónica Díaz 3022734457

Se agenda directamente con la líder del barrio

### Los Olivos II:

Salud sexual y derechos reproductivos

Necesidad de programa de salud sexual y reproductiva para jóvenes

Sol Ramos Ortiz 3045693196

Se realiza contacto telefónico y se programa reunión presencial con el líder para la socialización de las acciones y articulación de la oferta. Fecha: Jueves 06 de julio del 2023. Hora: 2:00 p.m. Lugar: Oficina de Salud Pública.



## Oficina de Servicios Públicos

### Barrio La Pradera:

#### Alcantarillado

Ampliación cobertura alcantarillado / Falta alcantarillado

Se está cobrando alcantarillado cuando no hay. Sólo debe venir el

consumo de agua. Verificación comercial con el operador del servicio.

Manejo de basuras y cultura ciudadana

Mala disposición de las basuras en el espacio público, en la Calle 123 con 17, Carrera 19 calle 124 a 125, Carrera 19 calle 127 y 128, Calle 125 con 16, Arroyo León se deposita basura, Calle 123 carrera 19ª y 19, Se quejan carrera 38 con calle 123 chatarrería de José

Reporte de puntos hacia Triple A. S.A. E.S.P para ejecución de labores de limpieza en las áreas en casos en los que exista la incorrecta disposición de residuos en áreas denominadas como botaderos de basura por parte de la comunidad del barrio.

Reporte de puntos hacia el área de gestión social (Triple A S.A. E.S.P) de manera que se realicen labores de pedagogía y educación ambiental hacia la comunidad aledaña a los puntos.

Intervenir botaderos de basura

Se presenta que con los recicladores no se ponen de acuerdo.

Reporte de puntos aledaños y/o cercanos hacia Triple A. S.A. E.S.P para ejecución de labores de reconocimiento de manera que se determine la competencia de la ejecución de labores de limpieza en las áreas y/o espacio público en los que exista la incorrecta disposición de residuos.

Identificada la competencia, se realizaría reporte de puntos hacia el área de gestión social (Triple A S.A. E.S.P) de manera que se realicen labores de pedagogía y educación ambiental hacia la comunidad vecina.

Cobertura Gas Natural

Muchos usan cilindros de gas.

Se requiere dirección del sector o las viviendas que no cuentan con el servicio.

### Barrio El Golfo:

Acueducto

Cortes de agua / mala prestación del servicio, Baja presión en el agua en la CALLE 121 CON CRA 19, Se realizaron medidas de presión por parte del operador, se provee el mínimo vital por vivienda.

Alcantarillado

Ampliación cobertura alcantarillado / Falta alcantarillado, El alcantarillado es artesanal y dan al arroyo León y El Salado, Mantenimiento de redes operadas por la empresa en barrios adyacentes.

Manejo de basuras y cultura ciudadana

Intervenir botaderos de basura, en el Arroyo León

Reporte de puntos aledaños y/o cercanos hacia Triple A. S.A. E.S.P para ejecución de labores de reconocimiento de manera que se determine la competencia de la ejecución de labores de limpieza en las áreas y/o espacio público en los que exista la incorrecta disposición de residuos y que estén llegando finalmente al cuerpo de agua (arroyo).

Identificada la competencia, se realizaría reporte de puntos hacia el área de gestión social (Triple A S.A. E.S.P) de manera que se realicen labores de pedagogía y educación ambiental hacia la comunidad vecina.

en caso de no ser competencia del prestador del servicio, se deberá trasladar a la dependencia competente, siendo; posiblemente la Agencia Distrital de Infraestructura y/o la Autoridad Ambiental - Barranquilla Verde.

¿Qué acciones ya están en marcha por los

# Barrios en el corto y mediano plazo?



## Oficina para la Seguridad y Convivencia Ciudadana

### Los Olivos II:

Intervención en lugares de consumo y venta de sustancias psicoactivas en el Puente peatonal Circunvalar # 27

Se realiza acercamiento con la empresa de aseo de la ciudad para realizar una jornada de recuperación de entorno, de igual manera se solicita al comandante de la estación para que operacionalmente se mejoren los patrullajes en el sector

Intervención en lugares de consumo y venta de sustancias psicoactivas en la Cancha San Carlos Borromeo

Se dialoga con el comandante de la estación para mejorar los patrullajes en el sector

Intervención en zonas de robos y atracos en el Puente de la carrera 27

Se realiza acercamiento con la empresa de aseo de la ciudad para realizar una jornada de recuperación de entorno, de igual manera se solicita al comandante de la estación para que operacionalmente se mejoren los patrullajes en el sector

### Bernardo Hoyos:

Intervención en lugares de consumo y venta de drogas en el Parque Los Olivos II y Alrededor del barrio, Arroyo 20 con calle 112, Se dialoga con el comandante de la estación para el mejoramiento del patrullaje, adicionalmente se tiene dialogo contante con personal de la ADI y de la empresa de aseo de la ciudad para el sostenimiento del entorno

Conformación de frentes de seguridad

Policía se aleja de los esfuerzos de seguridad. Están a la espera de un curso que ofrecieron y no se ha concretado

Se establece comunicación con líderes del sector y el enlace de la localidad para la conformación del frente de seguridad.



# ¿Qué acciones ya están en marcha por los Barrios en el corto y mediano plazo?



## Oficina de Servicios Públicos

Energía eléctrica

Mala prestación del servicio público / cobros excesivos

Se va a la luz constantemente, cobros excesivos

La oficina de servicios públicos trasladará a AIR-E la problemática del sector

Cobertura Gas Natural

Se necesita y el barrio no cuenta con el servicio (en el Pot aparecemos como protección del suelo)

Se le informó del caso a la empresa Gases del Caribe sobre la zona que se encuentra afectada en el barrio mencionada y de esta manera estudien la viabilidad de poder brindar el servicio de Gas en el sector.

## Barrio Los Olivos II:

Alcantarillado

Fugas de agua en la Calle 112B con cra 24-14, (IED Juan Acosta Solera) y en la Calle 112A con cra 26-37. Se realiza reporte a la empresa Triple A para que realice su respectivo mantenimiento desborde de aguas negras : se requiere ampliación y mantenimiento en el Puente de la 27. Realización de reportes ante el operador del servicio.

Manejo de basuras y cultura ciudadana

Mala disposición de las basuras en el espacio público, en el arroyo El Salao

Reporte de puntos aledaños y/o cercanos hacia Triple A. S.A. E.S.P para ejecución de labores de reconocimiento de manera que se determine la competencia de la ejecución de labores de limpieza en las áreas y/o espacio público en los que exista la incorrecta disposición de residuos y que estén llegando finalmente al cuerpo de agua (arroyo).

Identificada la competencia, se realizará reporte de puntos hacia el área de gestión social (Triple A S.A. E.S.P) de manera que se realicen labores de pedagogía y educación ambiental hacia la comunidad vecina.

en caso de no ser competencia del prestador del servicio, se deberá trasladar a la dependencia competente, siendo; posiblemente la Agencia Distrital de Infraestructura y/o la Autoridad Ambiental - Barranquilla Verde.

Energía eléctrica

Mantenimiento de redes e infraestructura (transformadores) Diagonal 110 transversal 28, Diagonal 111 # 26b, Calle 112B con cra 24, Calle 112D con cra 25, Cra 21 con calle 111C, Cra 15 # 112f - 20, La oficina de servicios públicos realizará inspección in situ de la problemática Programa de normalización eléctrica en la Calle 112 entre cra 26 y 20 hasta la 115 La oficina de servicios públicos realizará inspección in situ de la problemática

## Barrio Bernardo Hoyos:

Manejo de basuras y cultura ciudadana

Intervenir botaderos de basura, Triple A contrata a personas ajenas a la empresa, carterillos.

Carrera 19 con 112 b esquina, Carrera 18 112 c esquina, Carrera 17 112b esquina, Carrera 17 calle 112c, Carrera 18 con 112 E, En el arroyo

Reporte y convocatoria de la JAC o líder social para acercamiento, dialogo y reconocimiento de la queja manifestada, con el objetivo de verificar competencia (responsabilidad) de la comunidad o del prestador del servicio público para los puntos y queja manifestada, buscando identificar si es con referente al servicio de personal callejoneo.

Reporte de puntos hacia Triple A. S.A. E.S.P para ejecución de labores de reconocimiento de manera que se determine la competencia de la ejecución de labores de limpieza en las áreas y/o espacio público en los que exista la incorrecta disposición de residuos y que estén llegando finalmente al cuerpo de agua (arroyo). Energía eléctrica

Mantenimiento de redes e infraestructura

Cajas eléctricas en los postes no sirven. Carrera 19 con calle 112c

La oficina de servicios públicos realizará inspección in situ de la problemática

Mala prestación del servicio público / cobros excesivos

Los transformadores están obsoletos y se quejan de altas tarifas

La oficina de servicios públicos trasladará a AIR-E la problemática del sector



## Tránsito

La Pradera:

Parqueaderos irregulares en el espacio público en la CRA 16 # 123A

Seguridad vial (Reductores) en la CRA 16 N 123A

Los Olivos II:

Seguridad vial en la Carrera 10 # 99b1, Carrera 10 # 94, Carrera 10 # 98, Realizar inspección y evaluación

Bernardo Hoyos:

Seguridad vial (Reductores) en la Carrera 19 entre calle 112c y 112b, Carrera 18 entre 112b y 112c, Carrera 17 entre 112b y 112 c, Carrera 16 entre 112b y 112c, Realizar inspección y evaluación

\*Carrera 16 con 112d taller de mecánica obstaculiza el paso

\*Carrera 18b con calle 112 b carros estacionados en la vía Se realizará revisión

# Anexos

# La Pradera

Problemática	Barrio	Lugares que la comunidad ha identificado
Intervención en lugares de consumo y venta de sustancias psicoactivas	La Pradera	<ul style="list-style-type: none"> <li>Se ve consumo de estupefacientes y la policía es indiferente ante esta situación. A las 2, 4 y 10 pm se ve consumo de drogas en el parque y la policía no interviene. Piden compromiso de la policía con cámaras de seguridad y llamados de atención a los jóvenes, a veces la policía no llega cuando se llama al cuadrante. Policía no hace controles de verificación de documentos o retenes.</li> </ul>
Intervención en zonas de robos y atracos	La Pradera	<ul style="list-style-type: none"> <li>Se presentan atracos de manera permanente. Se solicita mayor presencia policial. Dice que se han presentado tres (3) atracos en menos de una (1) semana en la viacanal. Piden presencia y patrullaje en viacanal (carrera 34).</li> </ul>
Frentes de seguridad	La Pradera	<ul style="list-style-type: none"> <li>Policía evade responsabilidad en la frontera de Los olivos y La pradera ningún cuadrante atiende.</li> <li>Pide mejorar equipos de comunicaciones para los cuadrantes, a veces los teléfonos no los contestan, o si los contestan dicen que no están de turno. Pide explorar plataforma tecnológica para este fin. Pide trabajar con la fiscalía.</li> </ul>
Mala disposición de las basuras en el espacio público	La Pradera	<ul style="list-style-type: none"> <li>Calle 123 con 17</li> <li>Carrera 19 calle 124 a 125</li> <li>Carrera 19 calle 127 y 128.</li> <li>Calle 125 con 16.</li> <li>Arroyo león se deposita basura.</li> <li>Calle 123 carrera 19ª y 19</li> <li>Se quejan carrera 38 con calle 123 chatarrería de Jose</li> </ul>
Intervenir botaderos de basuras	La Pradera	<ul style="list-style-type: none"> <li>Se presenta que con los recicladores no se ponen de acuerdo.</li> </ul>
Atención animal en condición de calle (esterilización)	La Pradera	<ul style="list-style-type: none"> <li>Se requiere</li> </ul>
Ampliación cobertura alcantarillado / Falta alcantarillado	La Pradera	<ul style="list-style-type: none"> <li>Se está cobrando alcantarillado cuando no hay. Sólo debe venir el consumo de agua.</li> </ul>
Mala prestación del servicio público / cobros excesivos	La Pradera	<ul style="list-style-type: none"> <li>Se hace denuncia pública en el marco del control social. AIRE está manejando PRONE de La Pradera de manera inadecuada. Por otra parte, se propone campaña pedagogía para uso de servicios públicos, aseo, reciclaje y demás.</li> </ul>
Pavimentación de vías	La Pradera	<ul style="list-style-type: none"> <li>Pregunta cuándo hacen entrega del puente, La Pradera cuenta con aproximadamente 24k habitantes, la mitad tiene vehículo (carro o moto) duran más de media hora para salir del barrio en las mañanas, es un caos salir de La Pradera. Manifiestan que el Retorno y el puente son tema competencia de la ADI.</li> <li>Pradera 3. Calle 122 ver foto.</li> </ul>
Capacitación en tenencia responsable	La Pradera	<ul style="list-style-type: none"> <li>Se requiere</li> </ul>
Construcción de puente peatonal	La Pradera	<ul style="list-style-type: none"> <li>Manifiesta que deben usar puente peatonal de Los olivos.</li> <li>Calle 122 con carrera 20 niños no pueden pasar</li> </ul>
Mantenimiento de las vías (huecos y reparacheo)	La Pradera	<ul style="list-style-type: none"> <li>Pide que se arreglen "puentes" de la 115 y otro, pues son sólo varillas.</li> </ul>
Canalización	La Pradera	<ul style="list-style-type: none"> <li>Se requiere intervención en el puente de IBIZA, pues ese arroyo tiene dificultad por los sedimentos.</li> <li>Vía canal carrera 34 termina en 123. Arroyo vierte aguas negras una empresa de baños portátiles.</li> </ul>

# Anexos

# La Pradera

Problemática	Barrio	Lugares que la comunidad ha identificado
Falta de iluminación, calles oscuras	La Pradera	<ul style="list-style-type: none"> <li>Se exige que en la inmediatez se ilumine el parque (12 lámparas).</li> <li>La mayor parte del barrio no lo tiene, normalizar alumbrado.</li> </ul>
Construcción de parques y canchas	La Pradera	<ul style="list-style-type: none"> <li>Piden una fecha de inicio de obras del parque. Piden conocer el presupuesto destinado para el parque, no lo conocen. Piden participar en el diseño del parque.</li> </ul>
Mantenimiento infraestructura educativa	La Pradera	<ul style="list-style-type: none"> <li>Que el colegio preste sus edificaciones e instalaciones. Piden rutas escolares para niños que aún no cuentan con ruta.</li> <li>Hay discriminación y al parecer pide dinero por los cupos.</li> </ul>
Aumentar Cobertura educativa pública (construcción o ampliación)	La Pradera	<ul style="list-style-type: none"> <li>Piden ampliar los cupos escolares, proponen predio contiguo que está a nombre del colegio para la ampliación, pero se han construido viviendas ahí (ocupación irregular).</li> </ul>
Cobertura Gas Natural	La Pradera	<ul style="list-style-type: none"> <li>Muchos usan cilindros de gas.</li> </ul>
Largos tiempos de atención y poca disponibilidad de citas en salud	La Pradera	<ul style="list-style-type: none"> <li>Las horas de atención no son óptimas. El día de ayer se presentó un caso de un infarto y tuvieron que llevarlo con dificultad a El Pueblito.</li> </ul>
Malos tratos por parte de personal médico en puestos de salud	La Pradera	<ul style="list-style-type: none"> <li>PASO. Quejas de usuarios. No hay insumos, no hay calidad humana. Laboratorios si son rápidos, la medicina general es buena, psicólogos atienden bien. Odontología es buena.</li> </ul>
Brigadas de salud	La Pradera	<ul style="list-style-type: none"> <li>Se presenta dengue en el barrio, piden fumigación. Piden jornada de vacunación para niños y madres gestantes.</li> <li>Se requiere fumigación.</li> </ul>
No cuenta con atención de urgencias el puesto de salud (necesidad ampliación)	La Pradera	<ul style="list-style-type: none"> <li>Piden modificar el puesto de salud, pasarlo de un PASO a un CAMINO que tenga atención 24 horas. Siendo cerca de 24k personas piden ambulancia en el barrio para evacuar personas que lo necesiten en una emergencia.</li> </ul>
Microintervenciones viales (señalización u otros)	La Pradera	<ul style="list-style-type: none"> <li>Microintervenciones viales (señalización u otros)</li> </ul>
Construcción de infraestructura CDI	La Pradera	<ul style="list-style-type: none"> <li>CDI La Pradera. Tuvo que esperar varias meses para que la incluyeran. Después de dar a luz. Al niño lo inscribieron después de los 6 meses. No es diligente la atención, se desperdicia la comida, se reducen las porciones.</li> <li>La Pradera 3 se requiere un nuevo CDI.</li> </ul>
Construcción de infraestructura CDV	La Pradera	<ul style="list-style-type: none"> <li>En este momento no hay, importante socializar previamente.</li> </ul>
Falta mantenimiento a la infraestructura (aires acondicionados, sillas) en puesto de salud	La Pradera	<ul style="list-style-type: none"> <li>Informan que tienen un elefante blanco en el PASO.</li> </ul>
Programas deportivos a los niños, niñas y adolescentes.	La Pradera	<ul style="list-style-type: none"> <li>Piden cerrar calles con fines recreativos los fines de semana para los niños. Que no estén reprimidos en sus casas y puedan sacar sus bicicletas y patines para hacer ejercicio y actividades saludables.</li> <li>En el barrio no hay cursos de deporte, música o arte. Quieren una casa de juventud para que funcione esto. No hay espacio en el barrio para actividades con los jóvenes. Alcaldía sacó una convocatoria de proyecto para los niños y no lo pudieron aprovechar por falta de espacio. Los jóvenes no tienen qué hacer cuando salen del colegio, lo que hay es delincuencia. Casa de Juventud es necesaria.</li> <li>Se requiere</li> </ul>

<b>Problemática</b>	<b>Barrio</b>	<b>Lugares que la comunidad ha identificado</b>
<b>Intervención para prevenir alto volumen</b>	<b>La Pradera</b>	<ul style="list-style-type: none"><li>· Menciona casos de intolerancia por ruido de vecinos. Piden que policía preste más atención porque basta con que la policía haga presencia para que cuando hay algún vecino sea foco de ruido este baje el volumen para la tranquilidad de los vecinos.</li><li>· Calle 125 con 16</li></ul>
<b>Deficiencia en la cobertura de transporte público</b>	<b>La Pradera</b>	<ul style="list-style-type: none"><li>· Se propone una idea para las rutas de buses, piden un semáforo en la carrera 38 con calle 111 y 113, piden retorno en la carrera 26.</li><li>· Piden que ruta de buses puede entrar al barrio, entrada por la carrera 19 y retoma la ruta normal, significa ahorro y no cogen moto.</li></ul>
<b>Programas de salud sexual y reproductiva para jóvenes</b>	<b>La Pradera</b>	<ul style="list-style-type: none"><li>· Se requiere. Niña de 12 años embarazada.</li></ul>
<b>Frecuencia rutas de buses</b>	<b>La Pradera</b>	<ul style="list-style-type: none"><li>· Menciona que, de acuerdo con información consignada en el SECOP, el proyecto de ampliación de la circunvalar no cuenta con paraderos de bus.</li></ul>
<b>Violencia basada en género (intrafamiliar/infantil)</b>	<b>La Pradera</b>	<ul style="list-style-type: none"><li>· Hogares disfuncionales.</li></ul>
<b>Visitas de inspección ocular a infraestructuras con posibles afectaciones</b>	<b>La Pradera</b>	<ul style="list-style-type: none"><li>· Tema de nuevos censos de acuerdo a la nueva resolución del ministerio de vivienda</li></ul>

Problemática	Barrio	Lugares que la comunidad ha identificado
Programa para la atención del consumo de sustancias psicoactivas en jóvenes	El Golfo	<ul style="list-style-type: none"> <li>Se necesita el programa</li> </ul>
Canalización	El Golfo	<ul style="list-style-type: none"> <li>El arroyo León (desde Bernardo Hoyos hasta Ibiza cra 38 con calle 129)</li> </ul>
Construcción de parques y canchas	El Golfo	<ul style="list-style-type: none"> <li>Se necesita</li> </ul>
Difícil acceso al SENA - educación técnica y tecnológica (pocos cupos, mucha competencia)	El Golfo	<ul style="list-style-type: none"> <li>Hay muchos jóvenes que no logran ingresar a una educación superior</li> <li>Fortalecer la presencia del SENA</li> </ul>
Falta de iluminación, calles oscuras	El Golfo	<ul style="list-style-type: none"> <li>Proyecto Prone (adelantado)                             <ul style="list-style-type: none"> <li>Calle 123</li> </ul> </li> <li>Revisar todas las vías del sector                             <ul style="list-style-type: none"> <li>Calle 121ª con cra 19 hasta la 12</li> </ul> </li> <li>Calle 119 con cra 19 hasta la cra 11</li> </ul>
Requerimiento de CAI o siimiliar	El Golfo	<ul style="list-style-type: none"> <li>Más presencia de la policía nacional en el sector</li> </ul>
Intervención a jóvenes (enfrentamiento entre pandillas)	El Golfo	<ul style="list-style-type: none"> <li>Se necesita la atención de los jóvenes</li> </ul>
Pavimentación de vías	El Golfo	<ul style="list-style-type: none"> <li>Calle 119 con cra 19 hasta la cra 11                             <ul style="list-style-type: none"> <li>Calle 121ª con cra 19 hasta la 12</li> </ul> </li> <li>Calle 123</li> </ul>
Intervención en zonas de robos y atracos	El Golfo	<ul style="list-style-type: none"> <li>Se necesita una reunión para tratar el tema</li> </ul>
Frentes de seguridad	El Golfo	<ul style="list-style-type: none"> <li>No hay frentes de seguridad organizados</li> </ul>
Ampliación cobertura alcantarillado / Falta alcantarillado	El Golfo	<ul style="list-style-type: none"> <li>El alcantarillado es artesanal y dan al arroyo León y El Salado</li> </ul>
Intervenir botaderos de basuras	El Golfo	<ul style="list-style-type: none"> <li>Arroyo León</li> </ul>
Mala prestación del servicio público / cobros excesivos	El Golfo	<ul style="list-style-type: none"> <li>Se va la luz constantemente                             <ul style="list-style-type: none"> <li>cobros excesivos</li> </ul> </li> </ul>
Atención animal en condición de calle (esterilización)	El Golfo	<ul style="list-style-type: none"> <li>Se necesita este programa en el barrio</li> </ul>
Construcción de puente peatonal	El Golfo	<ul style="list-style-type: none"> <li>Se necesita en el arroyo León calle 121ª con cra 12</li> </ul>
Aumentar Cobertura educativa pública (construcción o ampliación)	El Golfo	<ul style="list-style-type: none"> <li>No hay cupos en el Betsabe espinosa (la mayoría estudia en el pueblito)</li> </ul>

Problemática	Barrio	Lugares que la comunidad ha identificado
Construcción de infraestructura CDV	<b>El Golfo</b>	<ul style="list-style-type: none"> <li>No contamos con centro de vida de ningún tipo (desde la pandemia no tenemos)</li> </ul>
Construcción de infraestructura CDI	<b>El Golfo</b>	<ul style="list-style-type: none"> <li>No hay y solo hay un hogar comunitario que funciona con el ICBF</li> </ul>
Empleo a jóvenes/ oportunidades laborales, Oportunidades laborales para mujeres, Formalización del empleo, Programas, talleres y capacitación para jóvenes y mujeres y Programas de capital semilla	<b>El Golfo</b>	<ul style="list-style-type: none"> <li>Se necesita el programa</li> </ul>
No cuenta con atención de urgencias el puesto de salud (necesidad ampliación)	<b>El Golfo</b>	<ul style="list-style-type: none"> <li>Cuenta con buena infraestructura</li> </ul>
Brigadas de salud	<b>El Golfo</b>	<ul style="list-style-type: none"> <li>Jornadas de prevención de enfermedades</li> <li>Jornadas de fumigación por el sector del arroyo León</li> <li>Jornada de Sisbén (categorización alta)</li> </ul>
Cortes de agua / mala prestación del servicio	<b>El Golfo</b>	<ul style="list-style-type: none"> <li>Baja presión en el agua</li> <li>CALLE 121 CON CRA 19</li> </ul>
Largos tiempos de atención y poca disponibilidad de citas en salud	<b>El Golfo</b>	<ul style="list-style-type: none"> <li>Atención integral en salud a personas en situación de discapacidad</li> </ul>
Oferta de casas de cultura	<b>El Golfo</b>	<ul style="list-style-type: none"> <li>No contamos con el programa de casas de cultura</li> </ul>
Cobertura Gas Natural	<b>El Golfo</b>	<ul style="list-style-type: none"> <li>Se necesita y el barrio no cuenta con el servicio (en el Pot aparecemos como protección del suelo)</li> </ul>
Programas deportivos a los niños, niñas y adolescentes.	<b>El Golfo</b>	<ul style="list-style-type: none"> <li>No contamos con el programa de escuelas deportivas</li> </ul>
Mejoramiento de vivienda	<b>El Golfo</b>	<ul style="list-style-type: none"> <li>Se necesita el programa</li> </ul>
Titulación de predios	<b>El Golfo</b>	<ul style="list-style-type: none"> <li>Se necesita el programa</li> </ul>
Asentamientos informales	<b>El Golfo</b>	<ul style="list-style-type: none"> <li>Cra 18 entre calles 121A y 121B invasión del espacio público con casas de tablas.</li> </ul>
Programas de salud sexual y reproductiva para jóvenes	<b>El Golfo</b>	<ul style="list-style-type: none"> <li>Se necesita el programa</li> </ul>
Acompañamiento JAC en planes comunitarios de riesgos	<b>El Golfo</b>	<ul style="list-style-type: none"> <li>Se necesita en el barrio</li> </ul>

Problemática	Barrio	Lugares que la comunidad ha identificado
Intervención en lugares de consumo y venta de drogas	Los Olivos II	<ul style="list-style-type: none"> <li>· Puente peatonal Circunvar # 27</li> <li>· Cancha San Carlos Borromeo</li> </ul>
Reductores de velocidad	Los Olivos II	<ul style="list-style-type: none"> <li>· Carrera 10 # 99b1    · Carrera 10 # 98</li> <li>· Carrera 10 # 94    · Circunvar</li> </ul>
Falta de iluminación, calles oscuras	Los Olivos II	<ul style="list-style-type: none"> <li>· DIAGONAL 111 # 26B</li> <li>· Puente peatonal de la circunvar # 27</li> <li>· Vía principal calle 28 hasta el colegio san Carlos Borromeo</li> </ul>
Mantenimiento de redes e infraestructura (transformadores)	Los Olivos II	<ul style="list-style-type: none"> <li>· Diagonal 110 transversal 28    · Calle 112D con cra 25</li> <li>· Diagonal 111 # 26b    · Cra 21 con calle 111C</li> <li>· Calle 112B con cra 24    · Cra 15 # 112f - 20</li> </ul>
Programa de normalización eléctrica	Los Olivos II	<ul style="list-style-type: none"> <li>· Calle 112 entre cra 26 y 20 hasta la 115</li> </ul>
Cambio de uso del suelo	Los Olivos II	<ul style="list-style-type: none"> <li>· Calle 112 # 21-55</li> <li>· 150 predios para cambio de uso comercial a residencial)</li> </ul>
Mantenimiento de Canchas y parques	Los Olivos II	<ul style="list-style-type: none"> <li>· Cancha Borromeo</li> <li>· (cancha sintética y ampliación de juegos infantiles y maquinas biosaludable)</li> </ul>
Mala disposición de las basuras en el espacio público	Los Olivos II	<ul style="list-style-type: none"> <li>· Basuras en el arroyo El Salao</li> </ul>
Desborde de aguas negras: se requiere ampliación y mantenimiento	Los Olivos II	<ul style="list-style-type: none"> <li>· Puente de la 27</li> </ul>
Fuga de agua	Los Olivos II	<ul style="list-style-type: none"> <li>· Calle 112B con cra 24-14    · (IED Juan Acosta Solera)    · Calle 112A con cra 26-37</li> </ul>
Intervención en zonas de robos y atracos	Los Olivos II	<ul style="list-style-type: none"> <li>· Puente de la carrera 27</li> </ul>
Mantenimiento infraestructura educativa (ampliación)	Los Olivos II	<ul style="list-style-type: none"> <li>· IED Juan Acosta Solera    · IED San Carlos Borromeo</li> </ul>
Mantenimiento y adecuación de infraestructura existente de arroyos	Los Olivos II	<ul style="list-style-type: none"> <li>· Calle 112E con cra 25 (Manhole se tapona)</li> </ul>
Malos tratos por parte de personal médico en puestos de salud	Los Olivos II	<ul style="list-style-type: none"> <li>· No permiten acompañantes para adultos mayores</li> </ul>
Construcción de infraestructura	Los Olivos II	<ul style="list-style-type: none"> <li>· Centro de vida móvil o fijo</li> <li>· Tareas: Visita a para centro de vida fijo</li> </ul>

<b>Problemática</b>	<b>Barrio</b>	<b>Lugares que la comunidad ha identificado</b>
Empleo a jóvenes/ oportunidades laborales	<b>Los Olivos II</b>	· Acercar oferta de la Sec de Desarrollo económico a jóvenes
Oportunidades laborales para mujeres	<b>Los Olivos II</b>	· Acercar oferta de la Sec de Desarrollo mujeres del barrio
Apoyo a emprendimientos	<b>Los Olivos II</b>	· Acerca oferta institucional



# Anexos

# Bernardo Hoyos

Problemática	Barrio	Lugares que la comunidad ha identificado
Intervención en lugares de consumo y venta de sustancias psicoactivas	<b>Bernardo Hoyos</b>	<ul style="list-style-type: none"> <li>Parque Los Olivos. Alrededores del barrio, arroyo 20 con 112.</li> </ul>
Reductores de velocidad	<b>Bernardo Hoyos</b>	<ul style="list-style-type: none"> <li>Pidieron reductores pero respondieron que sólo son para vías principales. La problemática es cuando hay problemas en la circunvalar el tráfico desvía por el barrio.</li> <li>Carrera 19 con calle 112c y 112b</li> <li>Carrera 18 con 112b y 112c</li> <li>Carrera 17 112b y 112 c</li> <li>Carrera 16 y 112b y 112c</li> <li>En la carrera 112c pasan motos a alta velocidad como pista de carrera</li> </ul>
Intervenir botaderos de basuras	<b>Bernardo Hoyos</b>	<ul style="list-style-type: none"> <li>Carrera 19 con 112 b esquina</li> <li>Carrera 18 112 c esquina</li> <li>Carrera 17 112b esquina</li> <li>Carrera 17 calle 112c</li> <li>Carrera 18 con 112 E</li> <li>En el arroyo</li> <li>Triple A contrata a personas ajenas a la empresa, carretileros.</li> </ul>
Frentes de seguridad	<b>Bernardo Hoyos</b>	<ul style="list-style-type: none"> <li>Si hay. Policía se aleja de los esfuerzos de seguridad. Están a la espera de un curso que ofrecieron y no se ha concretado</li> </ul>
Ocupación irregular del espacio público (recuperación de espacio público)	<b>Bernardo Hoyos</b>	<ul style="list-style-type: none"> <li>Carrera 16 con 112d taller de mecánica obstaculiza el paso</li> <li>Carrera 18b con calle 112 b carros estacionados en la vía</li> </ul>
Pavimentación de vías	<b>Bernardo Hoyos</b>	<ul style="list-style-type: none"> <li>Calle 112c entre 19 y 20</li> <li>Carrera 17 entre 112b 112c</li> <li>Puente vehicular carrera 16 con 112b.y pavimentación</li> </ul>
Mantenimiento de redes e infraestructura	<b>Bernardo Hoyos</b>	<ul style="list-style-type: none"> <li>Cajas eléctricas en los postes no sirven. Carrera 19 con calle 112c</li> </ul>
Atención animal en condición de calle (esterilización)	<b>Bernardo Hoyos</b>	<ul style="list-style-type: none"> <li>Se requiere</li> </ul>
Mala prestación del servicio público / cobros excesivos	<b>Bernardo Hoyos</b>	<ul style="list-style-type: none"> <li>Los transformadores están obsoletos y se quejan de altas tarifas</li> </ul>
Reemplazo de luminarias	<b>Bernardo Hoyos</b>	<ul style="list-style-type: none"> <li>Carrera 19 entre 112c y 112d se llevaron fotocelda y no la reemplazaron</li> <li>Calle 112c con carrera 18 y caja eléctrica</li> </ul>
Falta de iluminación, calles oscuras	<b>Bernardo Hoyos</b>	<ul style="list-style-type: none"> <li>Calle 112b con 16 y 17no hay posteos</li> </ul>
Canalización	<b>Bernardo Hoyos</b>	<ul style="list-style-type: none"> <li>Calle 112 con 20. Arroyo que requiere canalización se han hecho solicitudes. Responde que está en proceso. al lado está el lote para el parque</li> </ul>
Construcción de parques y canchas	<b>Bernardo Hoyos</b>	<ul style="list-style-type: none"> <li>Solicitan parque. Al lado del arroyo que sea para los niños pequeños por riesgo de la vía</li> </ul>
Mejoramiento calidad en la educación pública	<b>Bernardo Hoyos</b>	<ul style="list-style-type: none"> <li>Cuentan con 2 colegios buenos, uno público Juan Acosta solera y el privado San Carlos Borromeo</li> </ul>

# Anexos

# Bernardo Hoyos

Problemática	Barrio	Lugares que la comunidad ha identificado
Oferta de casas de cultura	<b>Bernardo Hoyos</b>	<ul style="list-style-type: none"><li>· Se requiere, pero no hay lugar para esto, solicitan posibilidad de compra de predio</li></ul>
Intervención para prevenir alto volumen	<b>Bernardo Hoyos</b>	<ul style="list-style-type: none"><li>· Carrera 19 con calle 112c</li><li>· Carrera 18 con 112c y 112d</li><li>· Carrera 19b con calle 112c</li><li>· Carrera 19 con calle 112b</li></ul>
Mejoramiento del entorno	<b>Bernardo Hoyos</b>	<ul style="list-style-type: none"><li>· Carrera 18 con calle 112 c</li><li>· Carrera 19 con 112d</li><li>· Carrera 17 112d y 112f</li><li>· Realizaron actividades con sancocho</li></ul>
Empleo a jóvenes/ oportunidades laborales	<b>Bernardo Hoyos</b>	<ul style="list-style-type: none"><li>· No hay empleo para los jóvenes. No estudian por dificultades económicas. Les gustaría formar jóvenes en participación política.</li><li>· Enviar información de universidad al barrio</li></ul>
Difícil acceso al SENA - educación técnica y tecnológica (pocos cupos, mucha competencia)	<b>Bernardo Hoyos</b>	<ul style="list-style-type: none"><li>· Jóvenes no quedan en el SENA y las universidades públicas, no pueden pagar privadas</li></ul>
Difícil acceso universitario (costos, requisitos de ingreso)	<b>Bernardo Hoyos</b>	<ul style="list-style-type: none"><li>· Dificultades económicas</li></ul>
Mantenimiento infraestructura educativa	<b>Bernardo Hoyos</b>	<ul style="list-style-type: none"><li>· En el colegio público puede hacerse segundo o tercer piso para aumentar infraestructura y tener más cupos. Piden hacer megacolegio</li></ul>
Aumentar Cobertura educativa pública (construcción o ampliación)	<b>Bernardo Hoyos</b>	<ul style="list-style-type: none"><li>· Se requiere porque estudian en El pueblito y La Pradera.</li></ul>
Titulación de predios	<b>Bernardo Hoyos</b>	<ul style="list-style-type: none"><li>· Se requiere, pero dan respuesta que no es viable por gestión del riesgo. El pueblito está más cerca de la laguna de oxidación y si tiene titulación. Tienen expediente.</li></ul>
Largos tiempos de atención y poca disponibilidad de citas en salud	<b>Bernardo Hoyos</b>	<ul style="list-style-type: none"><li>· Citan se demoran</li></ul>
Brigadas de salud	<b>Bernardo Hoyos</b>	<ul style="list-style-type: none"><li>· Se requiere para personas y niños</li></ul>
Construcción de infraestructura CDV	<b>Bernardo Hoyos</b>	<ul style="list-style-type: none"><li>· Se requiere</li></ul>
Construcción de infraestructura CDI	<b>Bernardo Hoyos</b>	<ul style="list-style-type: none"><li>· Se requiere</li></ul>
Programas de capital semilla	<b>Bernardo Hoyos</b>	<ul style="list-style-type: none"><li>· Enviar información</li></ul>
Podas	<b>Bernardo Hoyos</b>	<ul style="list-style-type: none"><li>· Cr 19 con 112c.</li><li>· Cr 18 112c</li></ul>
Programas deportivos a los niños, niñas y adolescentes.	<b>Bernardo Hoyos</b>	<ul style="list-style-type: none"><li>· Hay comité de deporte. Enviar información</li></ul>

## Problemática

Visitas de inspección ocular a infraestructuras con posibles afectaciones

## Barrio

**Bernardo Hoyos**

## Lugares que la comunidad ha identificado

- Transformadores

## NOTA ACLARATORIA

---

El Plan de Acción Barrial es un documento elaborado por y para los barranquilleros. Por lo tanto, queremos que seas tú quien siga construyéndolo. Si tienes comentarios, sugerencias, dudas o posibles soluciones a las problemáticas de tu barrio aquí identificadas, por favor escríbenos a:

**[asivomibarrío@barranquilla.gov.co](mailto:asivomibarrío@barranquilla.gov.co)**



ALCALDÍA DE  
**BARRANQUILLA**



*Soy* **BARRANQUILLA**