












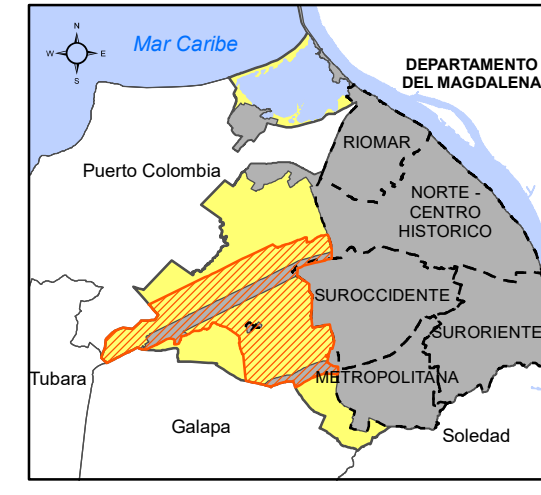


<div><div>PLAN DE ORDENAMIENTO ZONAL</div><div>CARRERA 38 - CORDIALIDAD</div><div> ALCALDÍA DE BARRANQUILLA</div><div><div>Soy BARRANQUILLA</div><div>MAPAS DE FORMULACIÓN</div><div>SECRETARÍA DISTRITAL DE PLANEACIÓN</div></div></div>	<div><div>CLASIFICACIÓN GENERAL DE LOS SUELO</div><div>LEYENDA</div><div><div>CONVENCIONES</div><div><div> Área Plan Zonal</div><div> Perímetro urbano</div><div> Límite Distrital</div><div> Límite municipal</div><div> Cuerpos de agua</div><div> Arroyos</div><div> Vías principales</div><div> Áreas desarrolladas</div></div><div><div>LEYENDA</div><div><div> Suelo de Protección</div><div>CLASIFICACIÓN DE SUELO</div><div> Suelo Urbano</div><div> Suelo de Expansion Urbana</div></div></div></div></div>	<div><div>DECRETO No. 0000 de 2021</div><div>FECHA: 00 de junio</div><div><div>FUENTE INFORMACIÓN</div><div>CARTOGRÁFICA</div><div>- Secretaría Distrital de Planeación: 2021</div><div>- CRA: 2017</div><div>- Gerencia de Gestion Catastral: 2020</div></div><div>OBSERVACIONES</div></div>	<div><div>INFORMACIÓN DE REFERENCIA</div><div>Sistema de referencia: MAGNA - SIRGAS</div><div>Proyección: Transversa de Mercator</div><div>Datum: MAGNA_ATL_BARRANQUILLA</div><div>Elipsoide: CGS_ATL_Barranquilla</div><div>Falso Este: 917.264,4</div><div>Falso Norte: 1.699.839,9</div><div>Latitud de Origen: 10,923183</div><div>Origen: Central</div><div>Factor de Escala: 1</div><div>Unidad lineal: Metros</div><div><div>ELABORÓ</div><div>Secretaría Distrital de Planeación</div><div>Junio de 2021</div></div></div>	<div><div>LOCALIZACIÓN</div><div><div>ÁREA METROPOLITANA</div><div></div></div><div><div>DISTRITO - LOCALIDADES</div><div></div></div></div>	<div><div>ESCALA DE IMPRESIÓN</div><div>1:15,000</div><div><div>0 200 400 600 800 1,000</div><div>Mts</div></div><div><div>CLASIFICACIÓN GENERAL DE LOS SUELO</div><div>FORMULACIÓN</div><div>POZ CARRERA 38 CORDIALIDAD</div><div>MAPA N°</div><div>F-02</div></div></div>
---	--	---	--	--	---