

“ASÍ VIVO MI BARRIO”

**Construcción
de Planes de
Acción
Barrial (PAB)**



Plan de Acción Barrial:



¿Qué es?

Es un espacio de opinión, discusión y construcción colectiva que se desarrolla entre la administración local y los miembros de una comunidad.

¿Para qué sirve?

Permite que la comunidad presente las principales problemáticas de su territorio a la administración local, de manera que esta pueda evaluarlas, priorizarlas y atenderlas.



¿Cómo se hizo?

Con ayuda de la comunidad se recopiló información sobre la historia y características de su barrio, sus habitantes y sus condiciones de vida.

¿Cuál fue el resultado?

Se elaboró un diagnóstico de necesidades a partir de los cuales la administración evaluó la viabilidad de los proyectos, como soluciones a corto, mediano y largo plazo.



Paso a paso del **Plan de Acción Barrial**

1
Espacio
"Así vivo mi
barrio"



2
Diagnóstico
barrial

3
Validación
con la
comunidad





Plan de
acción interno

Plan de
acción final



Implementación

Seguimiento



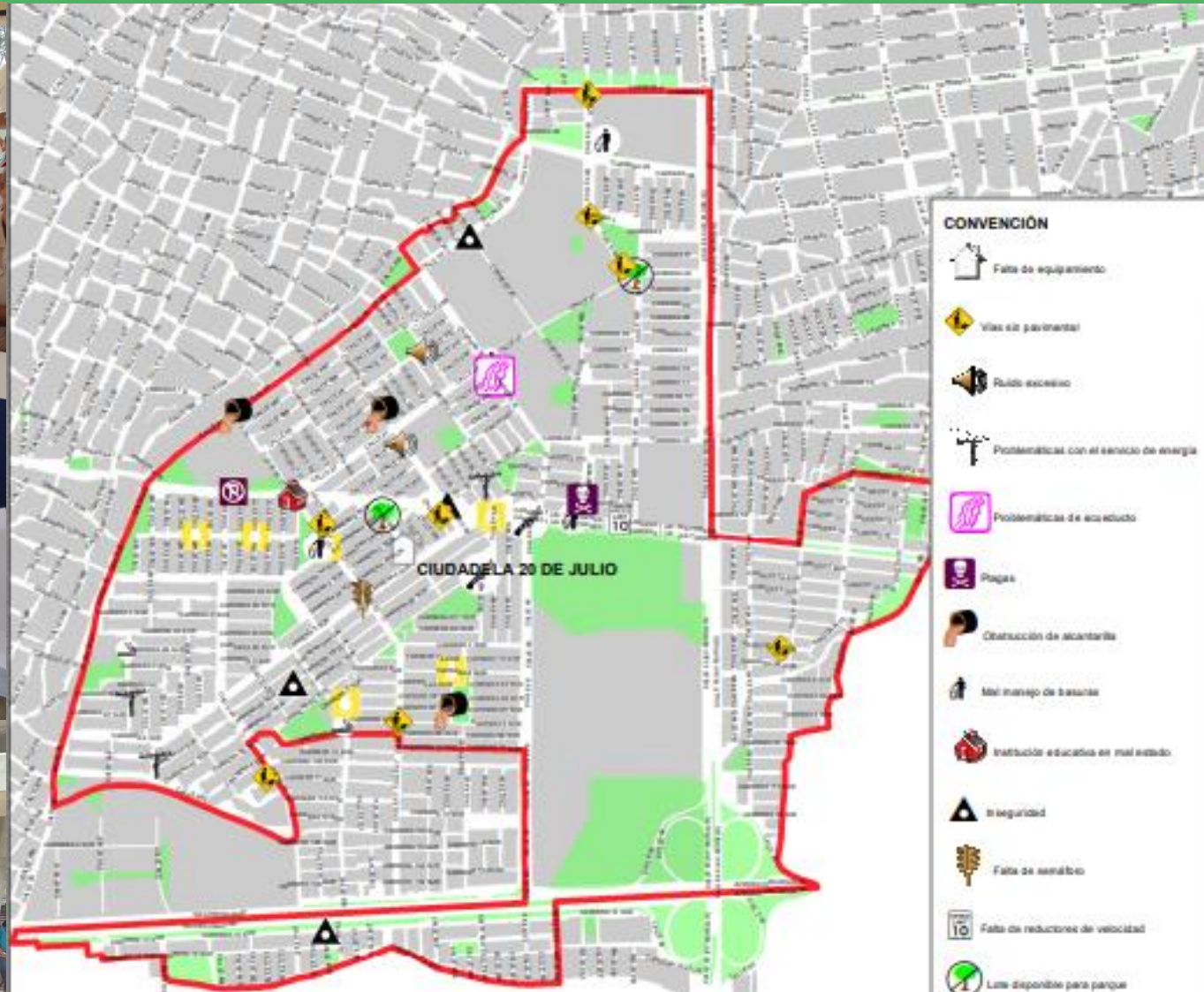


Espacio
"Así vivo mi
barrio"



Espacio de escucha a los ciudadanos

Focalización de problemáticas y priorización de
necesidades



- CONVENCIÓN**
- Falta de equipamiento
 - Vías sin pavimentar
 - Ruido excesivo
 - Problemáticas con el servicio de energía
 - Problemáticas de accesibilidad
 - Pagos
 - Obstrucción de alcantarillas
 - Mal manejo de basuras
 - Infractor educativo en mal estado
 - Inseguridad
 - Falta de semáforos
 - Falta de reducciones de velocidad
 - Lote disponible para parque
 - Falta de alumbrado público
 - Espacio público ocupado
 - Enfrentamiento de pandillas
 - Consumo de drogas
 - Barrio Ciudadela 20 de Julio
 - Espacio público

Cartografía social:

Georreferenciación de problemáticas



Retroalimentación y validación de la ficha barrial.

Participación de ciudadanos

Validación
con la
comunidad





Los protagonistas son los ciudadanos

Construcción de un imaginario basado en las necesidades, requerimientos y deseos de la población.

	A	B	C	D	E	F	G	H
1	Tema	Sector	Problemática	Barrio	Dirección	Tipo de gestión	Temporalidad	Fecha de inicio
2	Infraestructura	Vías	Andenes	La Sierrita		Sin avance	Corto plazo	
3					Cra 6 # 73C-97 Iglesia	En curso	MES DE MARZO	
4					Diagonal 55f	En curso		
5					Calle 55c	En curso		
6	Infraestructura	Vías	Pavimentación de vías	La Sierrita		Estructurando	Corto plazo	SEMESTRE 2022
7					Manhole de la carrera 3F con 54F	Estructurando	Corto plazo	SEMESTRE 2023
8					Calle 53B # 3B1	Estructurando	Corto plazo	SEMESTRE 2024
9					Calle 51b	Estructurando	Corto plazo	SEMESTRE 2025
10					Cra 8c con calle 54	Estructurando	Corto plazo	SEMESTRE 2026
11					cra 8e1 # 54a - 25	Estructurando	Corto plazo	SEMESTRE 2027
12					Cra 8C con calle 54 (sector bombonera)	Estructurando	Corto plazo	SEMESTRE 2028
13					cra 6 # 73c	Estructurando	Corto plazo	SEMESTRE 2029
14					Calle 55b entre carreras 4a y 4	Estructurando	Corto plazo	SEMESTRE 2030
15					Calle 55c # 4 a	Estructurando	Corto plazo	SEMESTRE 2031
16					Calle 54 d entre carreras 4 y 4a	Estructurando	Corto plazo	SEMESTRE 2032
17					Calle 74 B con transversal 3	Estructurando	Corto plazo	SEMESTRE 2033
18	Infraestructura	Vías	Pavimentación de vías	El Bosque		Sin avance	Corto plazo	January 2022
19					Calle 72	En curso	Corto plazo	January 2022
20					Calle 72A con carrera 8 (Iglesia San Pio)	En curso	Corto plazo	January 2022
21					Carrera 6A con calle 56A	En curso	Corto plazo	January 2022
22					Calle 9k a la altura de la diagonal 64 b	En curso	Corto plazo	January 2022
23					Diagonal 64B con 911	En curso	Corto plazo	January 2022
24					Diagonal 64B entre cra 9A hasta la 13	En curso	Corto plazo	January 2022
25					Cra 11 con diagonal 65	Estructurando	Corto plazo	January 2022
26					Calle 76 con carrera 8 C a 8 G	Sin avance	Corto plazo	
27					Carrera 8 con calle 76 (cárcel)		Corto plazo	January 2022
28					Carrera 8a entre calles 72 y 73	Sin avance	Corto plazo	
29					Calle 73c # 8a		Corto plazo	January 2022
30					Cll 57 # entre cra 9 y 8	Estructurando	Corto plazo	
31					Cll 58 entre cra 9 y 8	Estructurando	Corto plazo	



Plan de acción interno

Metodología SCRUM



— PLAN DE — ACCIÓN BARRIAL

Plan de
acción final



Hoja de ruta propuesta que muestra cómo la gente **vive** su barrio, cómo **sueña** su barrio, y cuáles son las posibles **soluciones** a las necesidades y requerimientos de su comunidad en un horizonte a **10 años**.



50.347
Personas

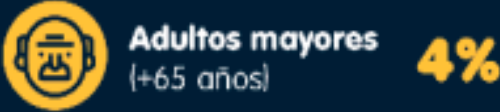
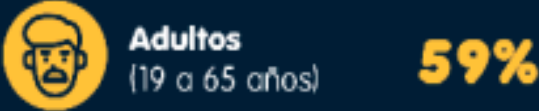
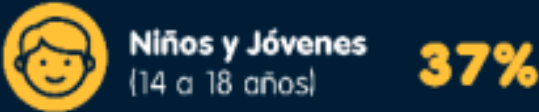


52%
Mujeres



48%
Hombres

Según grupo etario



Población

Principales actividades realizadas



Inversiones realizadas en infraestructura y bienestar social (2008 – 2021)



Centros de vida
5 puntos de atención implementados.

- » CDV Conidec.
- » 4 CDV al parque.

284 adultos mayores atendidos



Instituciones Educativas Distritales

6 Instituciones intervenidas/adequadas

- » IED Técnica Metropolitano de Barranquilla Parque Educativo.
- » IED Reuven Feuersten.
- » IED Técnica Pablo Neruda.
- » IED Ciudadela Estudiantil.
- » IED Ciudadela 20 de Julio.
- » IED Cívica 7 de Abril.

9.500 estudiantes matriculados



Parques
58.658 m2 recuperados.

- » Parque Virgen del Camen.
- » Parque los Pitufos.
- » Parque Felfle.
- » Parque Cancha Edgar Perea.
- » Parque la Virgencita.
- » Parque Salcedo.
- » Complejo deportivo Pibe Valderrama.
- » Parque Dino- A la Droga.
- » Parque Mundialito.
- » Parque Salcedo tramo 1
- » Parque Salcedo tramo 2
- » Entorno Parque Metropolitano
- » Parque cancha Barranquilla

50.000 personas beneficiadas



Pasos y Caminos

1 Punto de atención intervenido.

- » CAMINO Ciudadela 20 de Julio.

60.000 beneficiados



Seguridad

1 Punto de atención intervenido.

- » Estación de bomberos La Ciudadela.



Vías

3.100 metros lineales pavimentados

- » 21 tramos.



Educación ambiental

500 personas capacitadas



Infraestructura

3.426 metros lineales de arroyos canalizados.

- » Arroyo Cayenas – Girasoles.
- » Arroyo Don Juan.
- » Viacanal Bellarena.
- » Viacanal Carrizal.
- » Viacanal Don Juan.
- » Viacanal El Afán.

LA VOZ DE LA COMUNIDAD

- » Exposición al consumo y venta de drogas.
- » Poca oferta para formación en educación superior.
- » Difícil acceso a la educación superior pública.



Jóvenes

Nos vemos expuestos a la influencia de drogas y pandillas. Además, encontramos muchas dificultades para construir un proyecto de vida pues una vez logramos terminar el bachillerato, no logramos acceder a la educación superior.

La inseguridad es nuestra mayor preocupación y los enfrentamientos entre pandillas también es una problemática que nos afecta mucho, también queremos talleres y capacitaciones que nos ayuden a emprender y mejorar nuestros ingresos.



Adultos

- » Preocupación por la seguridad.
- » Apoyo al emprendimiento.
- » Atención a la disposición de basuras e infraestructura del barrio.

- » Amor y sentido de pertenencia por el barrio.
- » Especial atención a Centros de Vida, parques y sitios de atención en salud.



Adultos mayores

Nosotros vivimos a gusto y no cambiamos por nada nuestro barrio, nos sentimos a gusto caminando por los parques y los servicios que recibimos en centros de salud y centros de vida son nuestro principal interés.

Nivel de disponibilidad y cercanía



Centros de vida físicos

99,2%

3 cupos por cada 10 adultos mayores vulnerables.



Centros de Desarrollo Infantil

100%

7 cupos por cada 10 niños (0 a 5 años) vulnerables.



Instituciones Educativas Distritales

100%

15 cupos por cada 10 jóvenes en edad escolar.



Parques

100%

3m² por cada 10 personas.



Pasos y Caminos

100%

3 citas al año por cada persona.



Cultura

96,9%

740 beneficiados en Casas Distritales de Cultura.

Proporción personas que viven cerca a:



Disponibilidad promedio:



¿Qué quiere la gente?



Más centros de Vida Fijos

Población satisfecha

Mejorar infraestructura de las instituciones

Parques sin drogas ni pandillas

Población satisfecha

Mayor oferta cultural

¿Cómo se calculó la disponibilidad y cercanía?

Acceso: se tomó como referencia un radio de 1.000 metros y se identificó cuántas personas contaban dentro de este rango con la infraestructura determinada, y cuántos no.

Disponibilidad: se promedió la razón de oferta y demanda de cada equipamiento teniendo en cuenta la capacidad instalada y el número de personas que podrían ser beneficiarias de acuerdo con los criterios de selección de cada uno.

ASÍ QUIERO MI BARRIO



Seguro y transitable

Calles pavimentadas para fácil movilidad, acceso, sin robos, buenos andenes, donde podamos sentarnos con tranquilidad en nuestras terrazas, con, alumbrado público funcional, sin peligro en el espacio público (parques).



Con servicios de calidad

Servicios públicos eficientes, Alcantarillado, Agua, Energía y Gas.



Con oportunidades para todos

Educación, deporte, cultura, alejado de las drogas, parques seguros, con salud sexual y reproductiva.



Limpio y amigable

Sin botaderos de basura en medio de la calle, buenos parques, donde todos los vecinos disponen de forma correcta sus basuras y un sistema de alcantarillado con capacidad suficiente para aguas residuales y con arroyos canalizados.

¿Qué tenemos proyectado para lograr un barrio seguro y transitable?



Los proyectos aquí planteados están sujetos a modificaciones y a su aprobación en las vigencias de los próximos 10 años.

Proyectos para un barrio seguro y transitable:



Pavimentación de vías

Nombre del proyecto: Implementación de micro intervenciones viales.
Objetivo: Mejorar las condiciones de movilidad y seguridad vial en puntos críticos de la ciudad.
Producto: Señalización, dispositivos de canalización de tráfico.



Señalización y programas de seguridad vial

Nombre del proyecto: Optimización de la señalización en el Distrito.
Objetivo: Mejorar la movilidad peatonal y vehicular.
Producto: Señalización de calles, implementación de reductores de velocidad y demás herramientas de movilidad.



Intervención a zonas de robos y atracos

Nombre del proyecto: Fortalecimiento a la práctica social y comunitaria en el espacio público seguro.
Objetivo: Disminuir la percepción de inseguridad.
Producto: Desarrollo de un servicio de apoyo financiero para proyectos de seguridad y convivencia ciudadana.



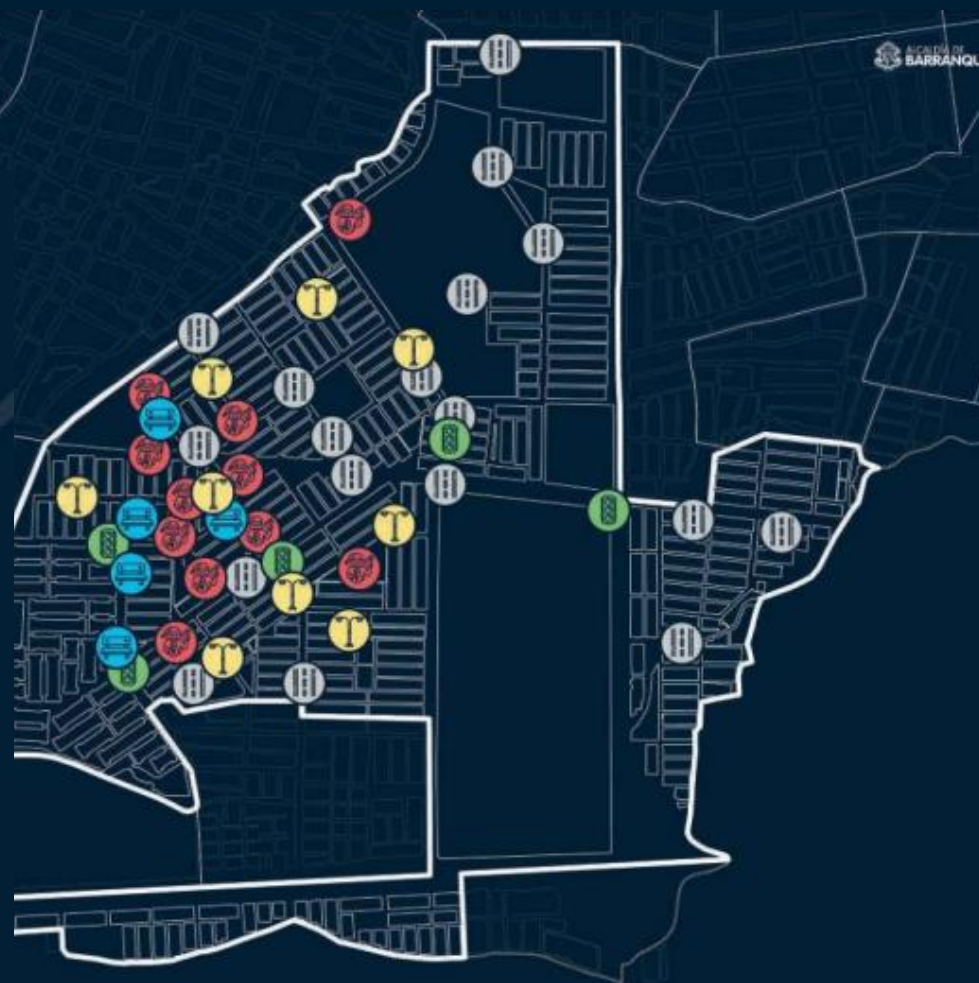
Ampliar cobertura en energía eléctrica

Proyecto desarrollado en trabajo conjunto con la empresa prestadora del servicio: Air-e.
Objetivo: Realizar reemplazo y mantenimiento de postes, normalizar y subterranizar redes eléctricas.
Producto: Espacio público iluminado.



Recuperación del espacio público

Nombre del proyecto: Fortalecimiento del ordenamiento del espacio público en Barranquilla.
Objetivo: Restitución y habilitación del espacio público ocupado para otros usos.
Producto: Espacio público recuperado.



¿Qué estamos haciendo por el barrio?



Entrega de parque y cancha Conidec, parque lineal Conided, parque La Conquista, cancha Los Tubos, parque Los Muñecos.



Implementación



Nuevos parques Insar y Las Palmeras.



Señalización de vías.





Pavimentación y mantenimiento de vías.



Atención a adultos mayores en centros de vida.



Alarmas comunitarias para mejorar la seguridad.

También se encuentra en etapa inicial la intervención de la Institución Educativa Distrital Reuven Feuerstein, para el mejoramiento y adecuación de su infraestructura.



Líderes de la Junta de Acción Comunal y la Junta de Acción Local

serán los encargados de realizar el monitoreo y seguimiento a la ejecución e implementación del mismo.

Seguimiento



Socialización y construcción del Plan de Acción Barrial Ciudadela 20 de Julio

El Plan de Acción Barrial es una hoja de ruta propuesta por los habitantes del barrio Ciudadela 20 de Julio, en conjunto con la Alcaldía Distrital de Barranquilla, que muestra cómo la gente vive su barrio, cómo cambia su barrio, y cuáles son las posibles soluciones a las necesidades y requerimientos de la comunidad en un horizonte a 10 años.

En cumplimiento a lo estipulado en el paso 7 de la construcción del Plan de Desarrollo Barrial, los líderes de la Junta de Acción Comunal y la Junta de Acción Local serán los encargados de realizar el monitoreo y seguimiento a la ejecución e implementación del mismo.



ASÍ QUIERO MI BARRIO

Desde el trabajo conjunto entre la comunidad y la Alcaldía Distrital de Barranquilla, las siguientes sesiones son la proyección de lo que será el barrio Ciudadela 20 de Julio en el corto, mediano y largo plazo, gracias a los esfuerzos y compromisos relacionados con proyectos del Plan de Desarrollo Distrital que buscan solucionar las problemáticas planteadas en equivalentes urbanos.

Seguro y transitable

Calle pavimentada para fácil movilidad, aceras, sin obstáculos, iluminación pública, sistemas de drenaje, señalización, sistemas de protección de alcantarillas, programas de seguridad pública (paseos).

Con oportunidades para todos

Educación, deporte, cultura, acceso a los parques, parques seguros, con salud sexual y reproductiva.

Con servicios de calidad

Servicios públicos eficientes, administrados, Agua, Energía y Gas.

Limpio y saludable

Un ambiente de trabajo en modo de la vida mejor para todos, donde todos los niños, niñas y jóvenes disfruten de la escuela y un sistema de alcantarillado con capacidad suficiente para aguas residuales y un agua saludable.

¿Qué tenemos proyectado para un barrio seguro y transitable?

Corto plazo (2022)	Mediano plazo (Hasta 2025)	Largo plazo (2026-2032)
<ul style="list-style-type: none"> Asfaltamiento de vías. Iluminación pública. Expansión y mantenimiento de postes de señalización de alcantarillado. Señales de seguridad. 	<ul style="list-style-type: none"> Intervención a zonas de riesgo y tránsito. Señalización y programas de seguridad vial. Requerimiento de movilidad comunitaria. Requerimiento del espacio público. 	<ul style="list-style-type: none"> Plan vial vial. Ampliación zonas de tránsito público.

Los proyectos aquí planteados están sujetos a modificaciones y a su aprobación en los vigentes de los próximos 10 años.

Proyectos:

Fortalecimiento de vías

Nombre del proyecto: Implementación de obras intervenciones viales.

Digitec: Mejorar las condiciones de movilidad y seguridad vial en puntos críticos de la ciudad.

Producto: Señalización, dispositivos de señalización de tráfico.

Recuperación del espacio público

Nombre del proyecto: Fortalecimiento del mantenimiento del espacio público en Barranquilla.

Digitec: Evaluación y fortalecimiento del espacio público seguro para ciudadanos.

Producto: Espacio público recuperado.

Ampliar cobertura en energía eléctrica

Proyecto: Conexión Ciudadela 20 con Julio.

Digitec: Optimizar infraestructura del servicio de energía eléctrica.

Producto: Mejoramiento del servicio de energía eléctrica.

Intervención a zonas de riesgo y tránsito

Nombre del proyecto: Fortalecimiento del mantenimiento del espacio público en Barranquilla.

Digitec: Evaluación y fortalecimiento del espacio público seguro para ciudadanos.

Producto: Espacio público recuperado.

Señalización y programas de seguridad vial

Nombre del proyecto: Optimización de la señalización en el Distrito.

Digitec: Mejorar la movilidad peatonal y vehicular.

Producto: Fortalecimiento de calles, implementación de señales de seguridad y demás mejoramiento de movilidad.

¿Qué tenemos proyectado para un barrio con oportunidades para todos?

Corto plazo (2022)	Mediano plazo (Hasta 2025)	Largo plazo (2026-2032)
<ul style="list-style-type: none"> Intervención de oportunidad. Formación cultural. Intervención a talleres empresariales en COV Eje. Condiciones y COV de jóvenes. Intervención a programas en COV. Seguir para el futuro. 	<ul style="list-style-type: none"> Intervención de salud sexual y reproductiva. Intervención a talleres en condición de vulnerabilidad. Intervención en lugares de consumo y venta de drogas. Programa de apoyo para salir de condiciones de vulnerabilidad. 	<ul style="list-style-type: none"> Acceso a educación superior. Mejoramiento de infraestructuras educativas. Condiciones de vida. Construcción Casas de Vida Eje.

Los proyectos aquí planteados están sujetos a modificaciones y a su aprobación en los vigentes de los próximos 10 años.

Proyectos:

Intervención en lugares de consumo y venta de drogas

Nombre del proyecto: Mejoramiento del espacio libre en el Distrito de Barranquilla.

Digitec: Promover la actividad física, recreativa y deportiva.

Producto: Espacios de ocio y recreación.

Beneficiarios: Todos en general.

Formación cultural

Nombre del proyecto: Implementación del sistema Distrital de Formación Cultural y Cultural de Barranquilla.

Digitec: Fortalecer la formación cultural y artística.

Producto: Cursos, talleres, talleres laborales en áreas culturales y artísticas.

Intervención de oportunidad

Nombre del proyecto: Implementación de estrategia para el consumo de la oportunidad.

Digitec: Identificar y gestionar procesos de oportunidad para aumentar la empleabilidad.

Producto: Talleres, asesorías en procesos de oportunidad.

Programas de salud sexual y reproductiva

Nombre del proyecto: Intervención para la promoción y fomento de la salud sexual y reproductiva.

Digitec: Promover una sexualidad sana, autónoma y responsable.

Producto: Campañas de salud sexual y reproductiva.

Beneficiarios: Jóvenes.

Mejoramiento de infraestructuras educativas

Nombre del proyecto: Ampliación y/o mejoramiento de la infraestructura educativa en Barranquilla.

Digitec: Incrementar la capacidad física para la implementación de la jornada única en el sistema de educación en el Distrito de Barranquilla.

Producto: Obras educativas mejoradas.

Beneficiarios: Todos en general.

Acceso a educación superior

Nombre del proyecto: Apoyo al fomento de la educación superior.

Digitec: Promover el mejoramiento del acceso a la educación superior.

Producto: Series de programas educativos y profesionales.

Beneficiarios: Jóvenes.

Intervención a programas en consumo de sustancias

Nombre del proyecto: Espacio de expresión para la juventud en el Distrito de Barranquilla.

Digitec: Mejorar la atención con enfoque diferencial a jóvenes del distrito de Barranquilla para brindar oportunidades de desarrollo personal y grupal.

Producto: Fortalecimiento de atención a adolescentes y juventud.

Beneficiarios: Jóvenes del barrio.

Lugares seguros

Nombre del proyecto: Lugar para la generación y fortalecimiento de ciudades productivas en Barranquilla.

Digitec: Incrementar el nivel y tiempo de la productividad comercial en los áreas de espacio público en el distrito fortaleciendo el tejido productivo de la ciudad.

Producto: Talleres de asistencia técnica y acompañamiento productivo y empresarial a SGM personas.

Beneficiarios: Todos en general.

¿Qué tenemos proyectado para un barrio con servicios de calidad?

Corto plazo (2022)	Mediano plazo (Hasta 2025)	Largo plazo (2026-2032)
<ul style="list-style-type: none"> Mejoramiento de alcantarillado. Reparación de tuberías deterioradas. 	<ul style="list-style-type: none"> Requerir proyecto de alcantarillado sostenible para el momento. 	<ul style="list-style-type: none"> Continuación del alcantarillado sostenible.

Los proyectos aquí planteados están sujetos a modificaciones y a su aprobación en los vigentes de los próximos 10 años.

Proyectos:

Optimización del sistema de alcantarillado

Nombre del proyecto: Continuación del sistema de alcantarillado de la zona residencial en el Distrito de Barranquilla.

Digitec: Mejorar las condiciones sanitarias de la población.

Producto: Limpieza de tuberías y mejoramiento del servicio de alcantarillado.

Reemplazo de tuberías de alcantarillado

Nombre del proyecto: Operación del sistema de alcantarillado por parte de las empresas Eps S.

Digitec: Reparación de tuberías de alcantarillado y reemplazo de alcantarillado.

Producto: Mejoramiento de la infraestructura de alcantarillado.

Beneficiarios: Todos en general.

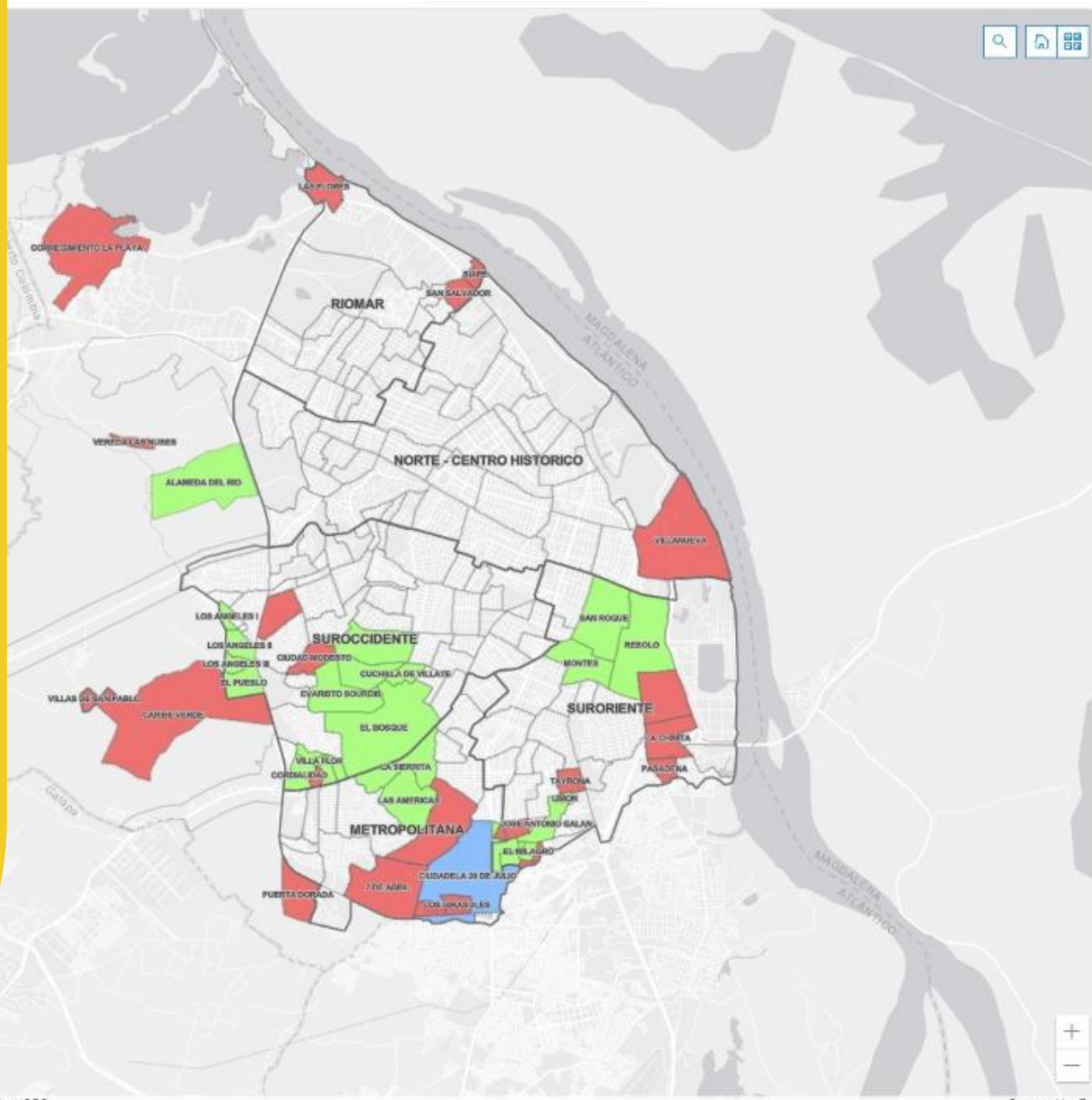
¿Qué acciones ya están en marcha por el barrio en el corto y mediano plazo?

- Oficinas de seguridad y convivencia ciudadana:** Alamos comunitarios y ferias de seguridad.
- Control urbano y espacio público:** control de ocupación.
- Servicios públicos:** No hay otros planes de servicios públicos. Quejidos mejoramiento del alcantarillado y reemplazo de los fijos.
- COV:** continuar con la atención en COV Eje en el sector Corbal y actividades en los parques.
- CO:** continuar con la atención a la población beneficiaria.
- ACS:**
 - Actualización:**
 - Parque Juan Decalán Calle 43 con carrera 11 sur.
 - Parque Los Palmeras Decalán Calle 44 con carrera 3a.
 - Reemplazamiento:**
 - Parque y cancha Corbal. En alamos con la Secretaría de Cultura.
 - Parque Inesil también en Corbal.
 - Parque la computadora en la Ciudadela.
 - Cancha los Tules.
 - Parque Los Muffones.
- Salud:** Jornadas de salud sexual y reproductiva.
- Talleres:** intervenciones en seguridad vial.
- Mejoramiento:**
 - Intervención BO Baños Puentes, uno de los 12 obras focalizadas con el proyecto de OMI con Músculos Alamos.
 - Construcción de rampa.
 - Suministro e instalación de cubiertas en Parque.
 - Mejoramiento en redes eléctricas.
 - Obras de alcantarillado (fosos, tramos y cisternas resid).
 - Estabilización de taluderos.
 - Cancha y canchales.
- Cultura:** continuar con la oferta institucional existente.
 - Cancha cívica Parque Metropolitano, disponible para eventos.
 - Biblioteca metropolitana: talleres por la tarde con oferta cultural mientras la dotación de libros.
 - Punto vive Digital permanente (en la biblioteca)
 - Bases de datos de cultura.
 - BO COBIM 187.
 - BO Pádel Normal.
 - CO Ciudadela 20 De Julio.
 - Biblioteca Pública Metropolitana.
 - BO Ciudadela 20 de Julio.
 - Mega Colegio Olga Tomillo Eje y Hospital.
 - Estudiantes EGA 24 en la localidad metropolitana, de los cuales 20 son de la Ciudadela.
- Oficinas públicas:**

DIRECCIÓN	LONGITUD EN METROS
CALLE 430 ENTRE CARRERA 28 Y 4	100
CALLE 454 ENTRE CARRERA 1 SUR Y 4 SUR	175
CARRERA 24 SUR ENTRE CALLES 40 Y 44 - CALLE 40 ENTRE CARRERA 24 SUR Y 1 SUR	300
SEÑAL DE COLECTOR PLUVIAL PARA ENTRE FUNDACIONES EN LAS VEREDAS DE LA CARRERA 16 SUR ENTRE CALLES 47 Y 49	100
CALLE 47 ENTRE CARRERA 4 SUR Y 10 SUR	300
CARRERA 24 SUR ENTRE CALLES 454 Y 457 SUR	300
CALLE 48 ENTRE CARRERA 1 SUR Y 3 SUR	100
CARRERA 16 SUR CON CALLE 48	100
CALLE 487 ENTRE CARRERA 3 SUR Y 3 SUR	100

Tablero control de visitas

- | | |
|---------------------------|--------------------------|
| 1. Bellarena | 26. San Pedro I II y III |
| 2. Villa Blanca | 27. La playa |
| 3. Las Américas | 28. Ciudad Modesto |
| 4. La sierrita | 29. Puerta Dorada |
| 5. Vereda las nubes | 30. Las Flores |
| 6. El Bosque | 31. Caribe Verde |
| 7. El pueblo | 32. La Esmeralda |
| 8. Los Angeles I | 33. Cuchilla de villate |
| 9. Los Angeles II | 34. Lipaya |
| 10. Los Angeles III | 35. Evaristo sourdis |
| 11. Ciudadela 20 de Julio | 36. Carrizal |
| 12. Las Cayenas | 37. San Nicolás |
| 13. Los Girasoles | 38. Villa del Carmen |
| 14. San Roque | 39. El Milagro |
| 15. Montes | 40. Laureles |
| 16. Rebolo | 41. Los olivos 1 |
| 17. Villanueva | 42. Siape |
| 18. El Romance | 43. San Salvador |
| 19. Galán | 44. 7 de abril |
| 20. La gloria | 45. El limón |
| 21. California | 46. Tayrona |
| 22. Villa Flor | 47. Pasadena |
| 23. Cordialidad | 48. Chinita |
| 24. Alameda del Río | 49. La luz |
| 25. Villas de San Pablo | |



BARRIOS CON

49
UNA VISITA

BARRIOS CON

25
DOS VISITAS

BARRIOS

1
CON PLAN DE ACCION BARRIAL

VAMOS A TU BARRIO!

Sitio en la Página web

Comparte la situación
de tu barrio con el fin
de programar la
visita del equipo.



<https://forms.office.com/pages/responsepage.aspx?id=5qUDQLqcNUSosse1y5CINmV0QUemjjRrFrF9nKDXtIQRUNFhJMEoxUEVKNjA4QUdYtjRXTVJIU041Qy4u>

Juan Manuel Alvarado
@jmalvaradon

Todas las semanas visitamos un sector de Barranquilla para realizar el ejercicio de #AsiVivoMiBarrio. En esta ocasión el turno fue para El Limón, Las Dunas, Galán y Tayrona.

Estamos planeando los barrios con los que sueña la gente. Son ellos quienes tienen la palabra.



Alcaldía de Barranquilla
@alcaldiabquilla

👍 ¡Si vives en La Ciudadela 20 de Julio, esta información es para ti!

🎉 #AsiVivoMiBarrio llega a este importante barrio de la ciudad para escuchar de primera mano las necesidades e inquietudes de los vecinos del sector.

📞 Te invitamos a dejarnos tus opiniones. 🗣️

ALCALDÍA DE BARRANQUILLA

¿Cuál crees que es la
necesidad más
importante
para la Ciudadela
20 de Julio?



Gerencia de Ciudad - Barranquilla @GerenciaBAQ · 26 abr.

Cada encuentro de #AsiVivoMiBarrio es una oportunidad para seguir construyendo 🏗️ junto a la comunidad los barrios 🏡 que todos se merecen.

¡Tus propuestas son el camino hacia el desarrollo de nuestra ciudad!



Alcaldía de Barranquilla @alcaldiabquilla · 32min

🏡 #AsiVivoMiBarrio construye el #PlanDeAcciónBarrial con las comunidades 🙌🏡

Atendimos a los habitantes de 7 de Agosto, Ciudad Modesto y Rosales para conocer sus necesidades y propuestas que permitirán construir sus barrios como los sueñan. 🙌🏡



Alcaldía de Barranquilla @alcaldiabquilla · 11 may.

🏡 La Ciudadela 20 de Julio está lista para construir su #PlanDeAcciónBarrial 🙌🏡

El tercer barrio más grande Barranquilla recibió la visita de secretarios y funcionarios con #AsiVivoMiBarrio. 📍 Esta vez se presentaron los avances del barrio que se construye junto a la comunidad.



Juan Manuel Alvarado
@jmalvaradon

Queremos que Barranquilla sea un modelo de planeación barrial con la participación y la retroalimentación constante de la ciudadanía. Escuchar a la gente es trazar una ruta de forma colectiva, lo que nos conducirá a la construcción decenal de un Plan de Acción Barrial productivo.





ALCALDÍA DE
BARRANQUILLA | Soy BARRANQUILLA

SECRETARÍA DISTRITAL
• DE PLANEACIÓN •

asivomibarrío@barranquilla.gov.co