

-PROGRAMA-

TODOS AL
PARQUE

Caso de éxito en la gestión pública



ALCALDÍA DE **BARRANQUILLA**

Programa "Todos al Parque": Caso de éxito de la gestión pública de Barranquilla
Alcaldía Distrital de Barranquilla
Gerencia de Ciudad
Febrero 2023

DIRECCIÓN Y ACOMPAÑAMIENTO

Jaime Pumarejo Heins
Alcalde de Barranquilla

Juan Manuel Alvarado Nivia
Gerente de Ciudad

AUTOR

Luis Monroy García

COLABORADORES

Claudia Díaz, Diana Riquer, José Terán, Luis Benavides, Luis Gévez, Luis Rodríguez, María Linero, María Malabet, Melissa López, Pedro de la Puente, Ramón Quintero, Roberto Hernández, Silvia Tibaduiza, Valentina Vanegas, Vivian Cabanzo.

DISEÑO Y DIAGRAMACIÓN

Gabriela Llanos López

AGRADECIMIENTOS

Manuel Trujillo
Diana Restrepo
Oficina de Relaciones Internacionales

Katia Navarro
María Monsalve
Siembra Barranquilla

FOTOGRAFÍA

Secretaría Distrital de Comunicaciones
WRI Ross Center for Sustainable Cities

El contenido del documento es responsabilidad exclusiva de los autores y no compromete la posición oficial de la Alcaldía de Barranquilla.

El contenido de esta obra está protegido por las leyes y tratados internacionales en materia de derechos de autor. Se autoriza su comunicación pública por cualquier medio, inclusive a través de redes digitales, siempre y cuando se mencione la fuente.

EDITORIAL

Distrito Especial Industrial y Portuario de Barranquilla

ISBN XXXXXXXXXXXXXXXXXXXXX

ALCALDÍA DE BARRANQUILLA
Calle 34 No. 43-31
Barranquilla – Colombia
www.barranquilla.gov.co



¿Cómo Barranquilla, en solo una década, logró construir un sistema de parques públicos de escala local, distrital y metropolitana accesible para todos sus ciudadanos?

El programa “Todos al Parque” tiene como objetivo la recuperación, activación y generación de espacio público verde abierto en la ciudad, con el fin de construir un sistema de parques públicos que garantice la accesibilidad universal para los ciudadanos de Barranquilla. La estrategia se ha focalizado en la recuperación de los parques ya existentes, en su activación y mantenimiento, y en la creación de un sistema de parques de diferentes escalas: locales, distritales y metropolitanos. Este programa se viene implementado desde hace más de una década (2011) y puede ser considerado uno de los principales casos de éxito de la gestión pública no solo en Barranquilla sino también a nivel regional y nacional.

- En tan solo una década, **Barranquilla logró renovar y construir 1.6 millones de metros cuadrados de espacio público verde**, con 288 intervenciones correspondientes a plazas, parques y zonas verdes en 188 barrios, logrando que actualmente el 93% de los hogares tenga un espacio verde recuperado a menos de 8 minutos de distancia.
- **El programa se ha logrado expandir equitativamente dentro de toda la ciudad**, concentrándose, en aquellas zonas con mayor nivel de necesidades, generando espacios de interacción en barrios de origen informal. El 53% de los parques intervenidos se encuentra en barrios de nivel socioeconómico bajo (Estrato 1 y 2).
- **En su gran mayoría, el programa se ha financiado con recursos propios (recaudo local)**, generando un proceso de aprendizaje en la administración y en cómo la inversión en espacio público valoriza la ciudad.
- El programa **es el resultado del trabajo coordinado de más de 10 dependencias de orden local, entidades públicas descentralizadas y empresas de servicios públicos**. Este a su vez, **ha sido la base para la creación de entidades de renovación urbana** como lo son “Siembra Barranquilla”, la empresa mixta de alumbrado público “APBAQ” y un proceso de institucionalización de la Agencia Distrital de Infraestructura (ADI).
- Debido a su esquema de diseño y contratación, **Todos al Parque se ha desarrollado a través de un proceso iterativo de sofisticación de las intervenciones**, pasando de parques de bolsillo, a parques barriales, parques metropolitanos (Gran Malecón) y la apuesta a futuro de ecoparques y bosques urbanos. En todos estos procesos iterativos **se ha contado con la participación de los ciudadanos**, quienes revisan y contribuyen al diseño de los espacios, mediante la creación de un comité de parques para cada uno de los espacios intervenidos.
- En el 2019, el pago del impuesto predial en la ciudad aumentó en un 11% en los barrios donde se recuperó un parque o zona verde. Es decir, **hubo una clara mejora en la cultura de pago de impuestos** en dichas zonas, aumentando el presupuesto público para inversión social.
- Para Barranquilla, se encontró que la recuperación de parques **redujo la actividad criminal, específicamente los hurtos a personas**, en las zonas de influencias de los parques recuperados. Específicamente entre 2011 y 2020, la recuperación de parques redujo en promedio un 20% el número de hurtos a 100 metros a la redonda, 15,4% en un radio de 150 metros y 9% en una zona de influencia de 200 metros.
- En términos de empleabilidad, **el programa ha empleado aproximadamente 500 personas anualmente**, desde el diseño, construcción y mantenimiento de los parques recuperados, lo cual ha generado una alta aprobación por parte de la comunidad, dado que participan dentro del proceso de co-creación de los parques, las amenidades son de alta calidad y tienen un mantenimiento preventivo constante, y los espacios son activados frecuentemente a través de actividad deportivas, culturales y comunitarias.

Contexto de ciudad y estructura del programa

Barranquilla es la cuarta ciudad más grande Colombia, se encuentra ubicada en la región Caribe colombiana con un área de extensión de 154 kilómetros cuadrados y una población de 1.3 millones de habitantes en el Distrito y más de 2 millones en su área conurbada. Tiene acceso al Río Magdalena al Oriente y el Mar Caribe al Norte. Su ubicación y proximidad al río Magdalena han posicionado a la ciudad como un nodo portuario y comercial con un papel importante en la internacionalización de la economía del país.

Dos terceras partes del PIB del Atlántico se generan dentro del Distrito de Barranquilla. Para el 2021, el PIB de Barranquilla alcanzó los 27 billones de pesos (\$ 6 billones USD) correspondientes al 4,5% del PIB nacional y el 30,5% del PIB de la región Caribe. En términos de sectores, el 20% se concentra en comercio, reparación de vehículos, transporte, almacenamiento, alojamiento y restaurantes; 16,3% en industrias manufactureras; 16,1% en administración pública y defensa, educación, salud y servicios sociales; 10% en impuestos; 7,2% en actividades profesionales, científicas y técnicas, servicios administrativos; 6,5% en servicios públicos; 4,5% en construcción, entre otros sectores.



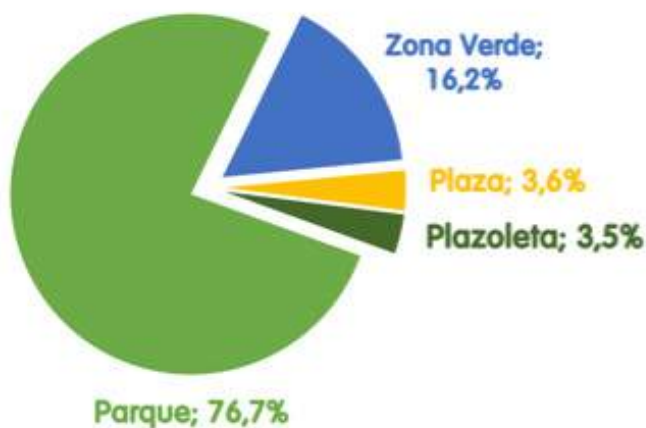
Teniendo en cuenta el contexto y las dinámicas económicas y sociales del país, el caso de transformación de Barranquilla se ha convertido en un caso de éxito por la velocidad en la cual ha reducido los niveles de pobreza monetaria y extrema, aumentando los niveles de ingreso monetario de sus habitantes, **siendo la ciudad que más multiplicó el número de empleos en los últimos 10 años, el acceso a educación y salud pública de alta calidad.** En términos reales, el PIB presentó un aumento del 45% entre 2011 y 2021, y el ingreso per cápita por unidad de gasto incrementó en 18%; entre 2012 y 2019, la pobreza monetaria se redujo 9.2 puntos porcentuales.

Si bien en los últimos 14 años la ciudad ha pasado por un proceso de transformación económica y social, cabe resaltar que **el desarrollo urbano de Barranquilla también ha sido ejemplo nacional en términos de recuperación de espacio público**, soluciones a problemáticas estructurales como la canalización de arroyos, ampliación de corredores viales, y especialmente, la recuperación de los parques públicos y las zonas verdes de la ciudad. En términos de espacio público efectivo, en 10 años la ciudad ha pasado de tener 0.86 m²/habitante a 2,8 m²/habitante, alcanzando los más de 3 millones de metros cuadrados de espacio público efectivo. Estos se encuentran distribuidos en parques (45%), zonas verdes (10%), separadores (13%), canchas (9%), residuos viales (8%) y otros tipos (15%). Si bien la cantidad de espacio público efectivo por habitante es de importancia, el programa también tuvo como objetivo mejorar los niveles de accesibilidad a espacios públicos dentro de su ejecución. Es por esto, que la ciudad logró que el 93% de todos los hogares de la ciudad tuvieran un parque recuperado a menos de 8 minutos caminando.

Espacio público efectivo en Barranquilla



Espacio público en Barranquilla en m² -2011



0,86 m²/hab

Espacio público en Barranquilla en m² -2021



2,8 m²/hab

Programa "Todos al Parque"

Estado del espacio público en Barranquilla

En el 2011, la ciudad presentaba una baja disponibilidad de zonas verdes y espacios públicos para la recreación, ocio y deporte, y los pocos espacios disponibles tenían una baja utilización por parte de la ciudadanía debido a que eran considerados lugares sinónimos de delincuencia, tráfico de drogas, con una infraestructura peligrosa para niños, jóvenes, adultos mayores y personas en situación de discapacidad.



Parques en 2007

De acuerdo con la encuesta de Barranquilla Cómo Vamos (2011), organización no gubernamental encargada de hacer seguimiento a la gestión pública local, **tan solo el 10% de los ciudadanos se encontraba conforme con el estado de los parques de la ciudad.**



Parques en 2007



Una de las primeras necesidades expresadas por la comunidad fue contar con espacios públicos de calidad para la actividad física, el esparcimiento y la accesibilidad a zonas verdes.



Creación del programa "Todos al Parque"

El programa "Todos al Parque" nace como una estrategia que tiene como objetivo la recuperación, activación y generación de espacio público verde abierto en la ciudad, el cual se ha focalizado en la recuperación de los parques ya existentes, en la activación y mantenimiento de estos, y en la generación de espacio público nuevo en diferentes escalas.

La entidad pública responsable del programa es la Agencia Distrital de Infraestructura (ADI), la cual tiene como objetivo desarrollar, planear y estructurar obras de infraestructura pública, encaminados a la preservación, conservación, protección, mejoramiento y recuperación ambiental de los recursos hídricos, parques, espacio público y jardines del Distrito de Barranquilla.

Parques en 2022

A finales de 2011, luego que la ciudad había logrado saldar parte de su deuda social básica y la ciudadanía demandaba nuevas amenidades, dentro del equipo de gobierno se analizó la situación de los parques, y se identificaron dos problemáticas que debían ser atendidas:

- 1) La ciudad presentaba una baja disponibilidad de zonas verdes y espacios públicos para la recreación, el ocio y el deporte.**
- 2) Los espacios disponibles tenían una baja utilización por parte de la ciudadanía, básicamente porque los parques eran sinónimos de delincuencia, desidia pública y falta de adecuación en lo que respecta a su infraestructura.**

Frente a esta necesidad, a finales de 2011 se firmó el acuerdo 007 de 2011 por medio del cual se estableció la política Distrital para la gestión ambiental urbana en materia de recuperación y mantenimiento, manejo y financiación de los parques, plazas, bulevares y zonas verdes.

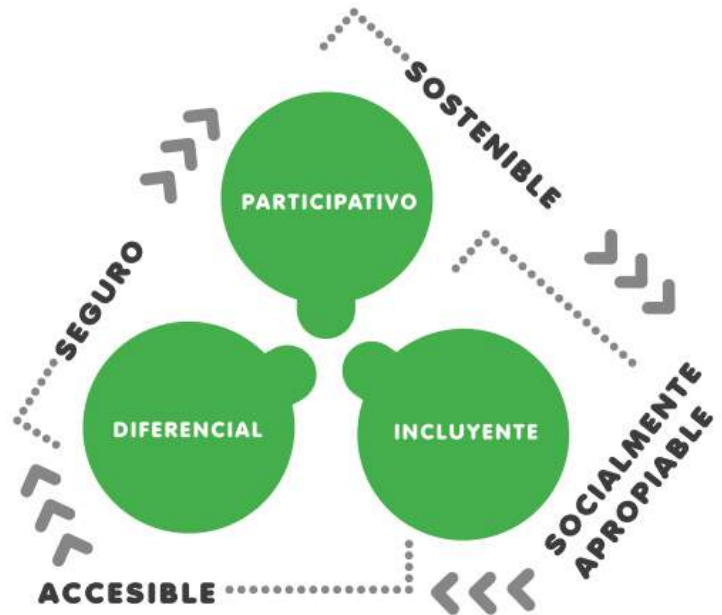
En el 2012, el equipo coordinador se encargó de la estructuración del programa, realizar visitas a diferentes ciudades para generar procesos de aprendizaje, como lo fue con la ciudad hermana de Tampa en los Estados Unidos, y así crear los primeros diseños, análisis espacial de las necesidades en términos de espacio público, sensibilización con la comunidad y los primeros pilotos de las intervenciones del programa.

Desde sus inicios, el programa ha articulado tres enfoques como criterios sistemáticamente aplicados que tienen que ver con los grupos beneficiados por el mismo: (1) el diferencial, (2) el participativo y (3) la equidad espacial:

- **Enfoque Diferencial:** Promover condiciones para que la igualdad sea real y efectiva.

- **Enfoque Participativo:** Apropiación social de los espacios recuperados, y generando empatía y confianza con la institucionalidad, en donde su principal pilar es la participación ciudadana desde el diseño de los espacios a intervenir.

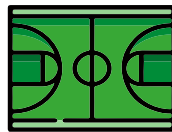
- **Enfoque Incluyente:** Necesidades por zonas para seleccionar los parques prioritarios a intervenir, teniendo en cuenta déficits y excedentes entre lugares, desajustes entre oferta y demanda.



El tipo de intervención de renovación de un parque estándar contiene:



1. Espacios de juego para niños menores.



2. Canchas múltiples.



3. Gimnasios biosaludables.



4. Zonas con espuma anti-impacto.



5. Diseño con amplias zonas visuales y planas.



6. Instalación de cámaras de seguridad.



7. Zonas verdes, jardinería y arborización.



8. Guardaparques y coordinación con empresa de limpieza.



9. Activación constante de oferta institucional deportiva y cultural.

Línea de tiempo del programa "Todos al Parque"



2011

Inicia política pública "Todos al Parque".



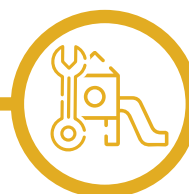
2012

Estructuración y visitas a ciudades hermanas.



2013

Se inaugura el primer parque Las Nieves.



2015

52 parques recuperados.



2017

Se inaugura primera etapa del Gran Malecón.



2018

Nace el programa de arborización Siembra Barranquilla.



2019

Se inauguran otras fases del Gran Malecón.



2020

Diseño de Bosques Urbanos y Ecoparques en la Ciénaga de Mallorcaín.



2022

Inicio de obras de Bosque Urbano y Ecoparque.

288 intervenciones entre 2013 y 2022

143 intervenciones entre 2016 y 2019

53 intervenciones entre 2020 y 2022

Tabla 1. Fases del Programa Todos al Parque.

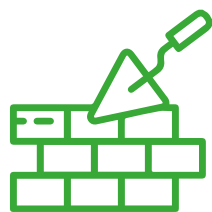
FASES	INTERVENCIONES	M ² recuperados
FASE PRELIMINAR	9	127.294
FASE I	21	121.837
FASE II	25	188.680
VALORIZACIÓN	1	27.033
FASE III	22	100.614
INVERSIÓN MENOR - PARQUES DE BOLSILLO	53	60.251
FASE IV	30	155.384
FASE V	16	145.123
FASE VI	58	424.864
PARQUES BARRIALES	9	26.816
ZONAS DE CESIÓN Y RESIDUALES	10	150.761
ZONAS VERDES, BULEVARES Y ROTONDAS	31	113.286
ECOPARQUE MALLORQUÍN UF1-UF2	2	31.232
BOSQUE URBANO MIRAMAR	1	300.000
TOTAL	288	1.973.175

Fuente: Agencia Distrital de Infraestructura. Elaboración propia.

Uno de los principales factores para el éxito del programa “Todos al Parque” ha sido su diseño en fases en términos de contratación y ejecución de la recuperación de parques en la ciudad.

Desde el inicio del programa en el 2011:

Se han realizado:



288

intervenciones en parques, plazas, zonas verdes, bulevares y rotondas.

Se han recuperado:



Más de

1.9

millones

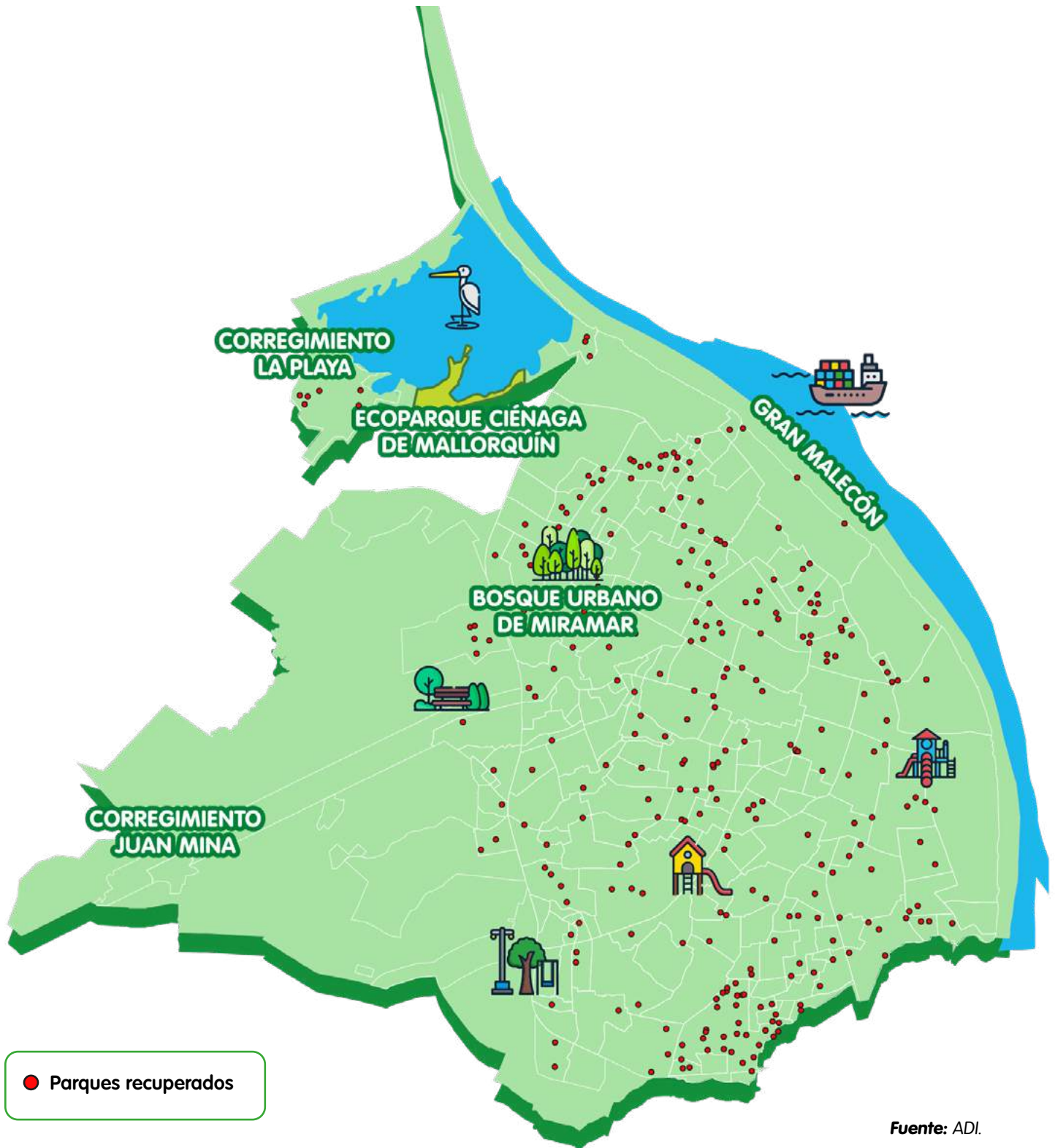
de metros cuadrados de espacio público en la ciudad.

Este diseño del programa por fases permitió:



- Aumentar la escala de las intervenciones de parques barriales a parques metropolitanos, para luego generar nuevo espacio público.
- Generar un proceso de aprendizaje continuo en el mantenimiento correctivo y activación de los espacios recuperados.
- Garantizar la equidad espacial de las intervenciones a lo largo de la ciudad, y concentrarse en zonas de mayor vulnerabilidad.
- Mejorar la calidad y los servicios ofrecidos dentro de los parques recuperados.

Mapa de parques recuperados.



Las diferentes fases del proyecto fueron acompañadas por un proceso de aprendizaje y sofisticación de las intervenciones con el fin de ir afianzando un sistema de parques que pasara de estar conformado por parques de áreas pequeñas de carácter barrial, a intervenciones de escala metropolitana como el **Gran Malecón**, la arborización de la ciudad, la creación de bosques urbanos y avanzar en la recuperación de ecosistemas degradados a través de ecoparques en la **Ciénaga de Mallorca**.



GRAN MALECÓN

El Gran Malecón consiste en la creación de más de 5 kilómetros de espacio público paralelo al río Magdalena, el cual contiene zonas verdes, plazas, parques, andenes, vías, aportando más de 133 mil metros cuadrados de espacio público efectivo nuevo a la ciudad.

Debido a las amenidades turísticas, gastronómicas, culturales, recreativas y deportivas, el Gran Malecón se ha convertido en el espacio público más visitado de Colombia, con más de 22 millones de visitantes desde su inauguración en el 2017.



Foto: WRI Ross Center for Sustainable Cities.

El proyecto ha sido galardonado por su diseño urbano y arquitectónico a nivel internacional y cuenta con parques temáticos, plazas, locales comerciales, mercados gastronómicos y canchas deportivas, con franjas peatonales arborizadas, ciclovías, jardineras y senderos peatonales.

BOSQUE URBANO DE MIRAMAR



Por otro lado, la apuesta del **Bosque Urbano de Miramar**, con sus 30 hectáreas de extensión, aumentará el espacio público verde de Barranquilla y su área metropolitana, dando, además, un lugar para actividades al aire libre. El proyecto puede tener un potencial de captura de Co2 de 2.500 toneladas por año, lo que se constituye en un esfuerzo por avanzar en objetivos de sostenibilidad de la ciudad.

ECOPARQUE CIÉNAGA DE MALLORQUÍN


Debido a la ubicación geográfica de Barranquilla, la ciudad cuenta con un ecosistema donde el río Magdalena y el mar Caribe confluyen dentro de un sistema de mangles, el cual históricamente ha sufrido por la sedimentación, destrucción del mangle y contaminación. **Como parte de la recuperación integral de la Ciénaga de Mallorquín, actualmente la ciudad le está apostando a la construcción de un ecoparque de 31.232 metros cuadrados de senderos peatonales en madera elevados entre los mangles y el cuerpo de agua.**



A raíz de los procesos consolidados del programa “Todos al Parque” se generó una modernización de la institucionalidad dentro del sector público de Barranquilla, permitiendo que el programa sea sostenible en el tiempo, trascendiendo diferentes equipos de gobierno, en un país donde la reelección política inmediata no es posible. Dicha modernización, **generó un cambio de perspectiva en términos de las necesidades de desarrollo urbano de la ciudad como la necesidad de arborización y de iluminación no solo en los parques sino en toda la ciudad.**



SIEMBRA BARRANQUILLA



Es por esto que en el 2017 nace el programa **Siembra Barranquilla**, el cual buscaba un plan de arborización de la ciudad, garantizando su mantenimiento a través del riego, la nutrición, podas técnicas y mejoramientos estructurales de los árboles, al igual con un vivero distrital 53 hectáreas único en Latinoamérica donde se mantienen los árboles hasta lograr los 3 metros de altura.

Desde su implementación, se han sembrado más de 135 mil árboles en la ciudad y se han intervenido más de 530 mil metros cuadrados de espacio público en términos de paisajismo en rotondas, bulevares y parques.

Por otro lado, a raíz de la importancia de la iluminación en la renovación de los parques, se conformó una sociedad de economía mixta con el fin de garantizar el servicio de alumbrado público LED sostenible en la ciudad, al igual que mejorar y direccionar la misión de la entidad coordinadora (ADI).

Impactos del programa

La accesibilidad a la infraestructura urbana de un parque tiene múltiples beneficios asociados a mejorar la calidad de vida para los ciudadanos, dado que:



Incentiva estilos de vida saludable y reducen costos de salud.



Fortalece las economías locales y crean oportunidades de empleo.



Fortalece la resiliencia ante el cambio climático.



Genera mayor tejido social comunitario.



Aumenta la visibilidad, vigilancia natural y reduce el riesgo de delincuencia.

El impacto que ha tenido el programa “Todos al Parque” se puede resumir en cuatro puntos:

1. Entorno físico: El sistema de parques creado por el programa generó que la accesibilidad al espacio público de calidad mejorara sustancialmente en la ciudad, donde el 93% de los hogares cuenta con un parque recuperado a menos de 8 minutos de distancia caminando; aporta a fortalecer la resiliencia climática debido a un mayor cantidad de zonas verdes, jardinerías y arborización, donde se han sembrado más de 135 mil árboles en la ciudad.

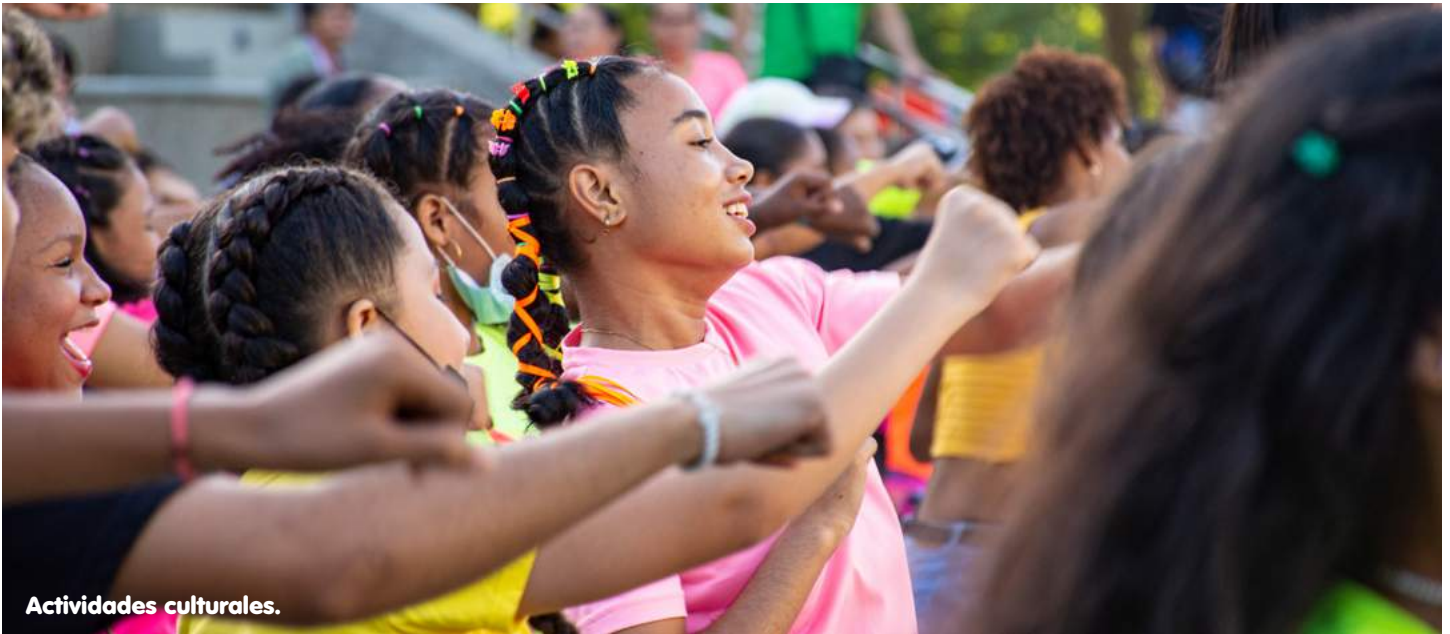
2. Gobernanza y participación: La participación ciudadana dentro del programa ha permitido generar capital social en los barrios barranquilleros, catalizando la apropiación social de los espacios recuperados, y generando empatía y confianza con la institucionalidad. La participación se ilustra claramente en el sentido de pertenencia de los ciudadanos con sus parques recuperados, los cambios que se dieron en los planos de los diferentes parques promovidos por la comunidad y el constante uso por parte de los ciudadanos. Por otro lado, ha mejorado la interacción y el trabajo en conjunto entre la administración y la comunidad, mejorando la transparencia y la comunicación entre la gobernanza y la ciudad.

3. Económicos: La recuperación de parques ha impactado diferentes sectores económicos de la ciudad, especialmente, el mercado de finca raíz, generando una valorización de los inmuebles circundantes a un parque recuperado. Lo anterior conlleva a un impacto positivo hacia las finanzas públicas del Distrito, debido a una mayor confianza en la institucionalidad y una mejor cultura de pago de impuestos, generando más recursos públicos para la inversión social.

4. Percepción y comportamientos: La recuperación de parques redujo la actividad criminal, específicamente los hurtos a personas, en las zonas de influencias de los parques recuperados. Específicamente entre 2011 y 2020, la recuperación de parques redujo en promedio un 20% el número de hurtos a 100 metros a la redonda, 15,4% en un radio de 150 metros y 9% en una zona de influencia de 200 metros¹. Además, los parques han sido escenario para eventos culturales, sede de ferias de emprendimientos locales, un lugar de esparcimiento durante las restricciones de la pandemia, al igual que espacios para la congregación de ciudadanos aumentando la cohesión social barrial.

¹ Monroy, L.E. & Salazar, A.M. (Diciembre, 2021). “Los Parques como Espacios Seguros: Una Evaluación de Impacto del Programa “Todos al Parque” en la ciudad de Barranquilla”. Secretaría de Planeación. Alcaldía Distrital de Barranquilla. Recuperado de <https://www.barranquilla.gov.co/documentos-tecnicos-preliminares>

Diversos usos de los parques en Barranquilla




Actividades culturales.



Jornadas de vacunación.



Actividades deportivas.



Espacios de esparcimiento en familia.



Jornadas de participación comunitaria.



Espacios seguro para niños y niñas.



Actividades deportivas.



Esparcimiento para adultos mayores.

¿Cómo se puede replicar en otras ciudades?

El programa “Todos al Parque” es un caso de éxito de gestión pública replicable en diferentes contextos nacionales e internacionales y tiene un impacto directo en el corto y largo plazo sobre la calidad de vida de las personas. Así como la administración distrital aprendió de otros casos como el de la ciudad de Tampa en los Estados Unidos, otras ciudades a nivel nacional e internacional pueden aprender de Barranquilla, especialmente aquellas con un entorno geográfico y climático similar (alta humedad y temperatura promedio de 27,5°C en el año).



Foto: WRI Ross Center for Sustainable Cities.

Con el fin de replicar este tipo de programas públicos, consideramos que se requiere seguir los siguientes pasos:

1. PLANTEAR UNA POLÍTICA PÚBLICA DE LARGO PLAZO QUE PERMITA SU CONTINUIDAD INDEPENDIENTEMENTE DE CAMBIOS EN LA GOBERNANZA:

El proceso de continuidad que tuvo el programa desde su nacimiento ha sido un factor determinante para su éxito. Con una política pública planteada en el 2011, refrendada un año después en el Plan de Desarrollo local del 2012, y logrando su primera intervención en el 2013, se ha logrado intervenir todos los espacios con procesos transparentes y eficientes, con la participación de la ciudadanía y con mejoras continuas en las intervenciones hasta la actualidad.

2. DEFINIR UN EQUIPO COORDINADOR:

El programa ha dependido del trabajo en conjunto de diferentes entes gubernamentales locales centralizado en un comité técnico encargado de decidir sobre todas las etapas de las intervenciones: desde el saneamiento de lotes públicos, la construcción de los espacios, hasta la activación y uso y mantenimiento de dichas áreas recuperadas. **La Agencia Distrital de Infraestructura (ADI)** realiza la coordinación técnica, diseño, socialización y mantenimiento; mientras que diferentes secretarías y entes descentralizados se encargan desde el saneamiento jurídico y normalización de los predios de los parques, el proceso de contratación de las obras compra de predios, alumbrado público, condiciones de movilidad del parque y sus zonas aledañas, la activación de eventos recreativos, deportivos y culturales, entre otros.

Esta coordinación interinstitucional ha permitido realizar las intervenciones de forma eficiente por medio de comités semanales. El proceso de recuperación de los parques públicos en la ciudad pasa por múltiples etapas, iteraciones y fases que se resumen en tres: Preparatoria, Ejecución, y Mantenimiento y Sostenimiento.

Ilustración 1. Estructura de Coordinación de Actividades del Programa.



3. PREPARACIÓN DE LAS INTERVENCIONES POR GRUPOS DE PARQUES:

La entidad coordinadora (ADI), en conjunto con otras secretarías y entes descentralizados, después de revisar el estado jurídico de los espacios a intervenir, realiza reconocimiento de los terrenos, el levantamiento topográfico y el proceso de diseño preliminar del parque a intervenir. Posteriormente, se define el proceso contractual a ejecutar por fases dentro de los cuales entran un grupo de parques a recuperar, agilizando los procesos de contratación y aumentando la cobertura del programa.

4. EJECUCIÓN:

Durante la ejecución se realizan reuniones iniciales con líderes barriales y representantes para mostrar diseños preliminares, se realizan estudios de mercado para la negociación globales para las distintas fases, se realizan inspecciones a materiales utilizados que faciliten la fase posterior del mantenimiento. En total, cada parque se ejecuta en 3 etapas y 15 pasos:

Ilustración 2. Etapas de Ejecución del Programa.



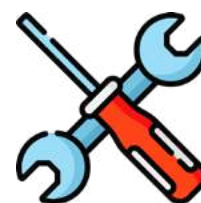
PREPARATORIA

1. Revisión y saneamiento jurídico.
2. Reconocimiento en terreno de las actividades del parque.
3. Levantamiento topográfico.
4. Digitalización del levantamiento.
5. Digitalización del diseño.
6. Diseño preliminar del parque.



EJECUCIÓN

7. Primera reunión con líderes en las oficinas de ADI para la revisión diseño preliminar.
8. Ajustes del diseño.
9. Socialización con la comunidad del parque, adaptación y firma de planos.
10. Construcción.
11. Recibido por parte de la comunidad.
12. Inauguración.

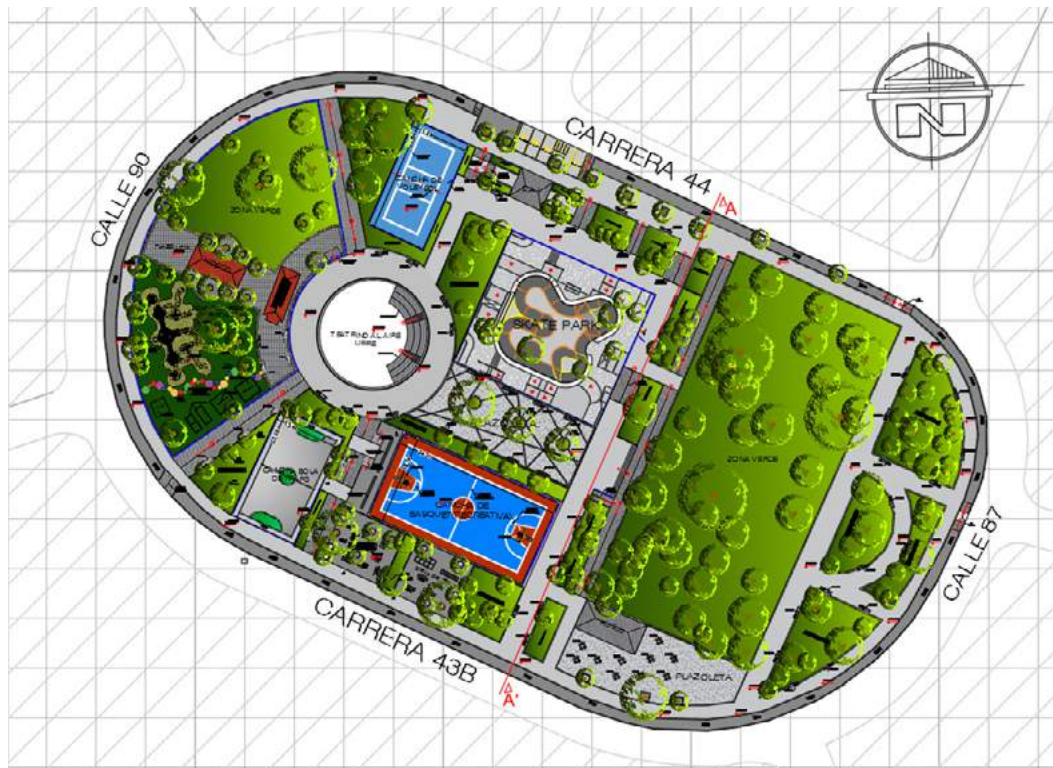


MANTENIMIENTO Y SOSTENIMIENTO

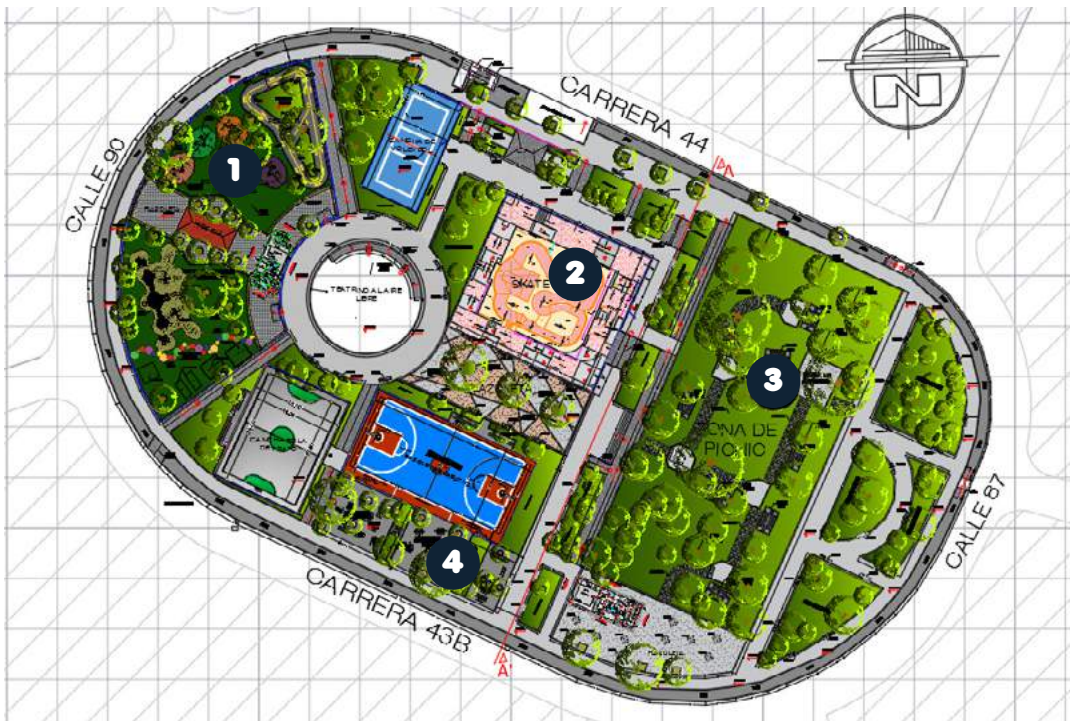
13. Mantenimiento preventivo.
14. Activaciones.
15. Mantenimiento correctivo.

Ilustración 3. Co-creación de diseños de parques con la comunidad.

DISEÑO PRELIMINAR



DISEÑO CON CAMBIOS SUGERIDOS POR LA COMUNIDAD



1. Ampliación de zonas de juegos infantiles.

2. Ajuste de diseño de la estructura de la pista de skate park, por solicitud de usuarios de esta disciplina.

3. Zona de picnic.

4. Adición de calistenia en zona de gym.



Foto: WRI Ross Center for Sustainable Cities.

5. PARTICIPACIÓN COMUNITARIA EN TODAS LAS ETAPAS:

Uno de los principales factores del éxito del programa ha sido como la administración distrital ha involucrado a la comunidad dentro del proceso de diseño de los parques a intervenir, logrando que cada intervención supla las necesidades de recreación, esparcimiento y confort de la comunidad vecina. Además, los parques intervenidos no son inaugurados oficialmente hasta que la comunidad otorgue su visto bueno, lo que ha generado un proceso de arraigo y sentido de pertenencia de los vecinos hacia su parque, conllevando a su buen uso y protección. (Ver ilustración 3).

6. MANTENIMIENTO POR MEDIO DE UN EQUIPO DE GUARDAPARQUES Y TRABAJO EN CONJUNTO CON ENTIDADES:

Los espacios recuperados cuentan con un equipo de mantenimiento denominado "Guardaparques" que constantemente hacen presencia en los parques, garantizando el mantenimiento, limpieza y reemplazo de mobiliarios, convirtiéndose en actores para la sana convivencia mientras los ciudadanos hacen uso de los parques. Además, se estableció un convenio con la empresa de servicio público de agua, alcantarillado y limpieza de la ciudad para el suministro de agua para el riego de zonas verdes y limpieza de las zonas duras, al igual que el trabajo en conjunto con el ente encargado de mantenimiento de la arborización y paisajismo.



Foto: WRI Ross Center for Sustainable Cities.

7. CREACIÓN DE UN SISTEMA DE PARQUES:

Las ciudades interesadas en replicar esta iniciativa debe considerar en la creación de un sistema de parques, la gradualidad de las intervenciones y procesos iterativos de aprendizaje. Las fases iniciales pueden comprender la recuperación de parques de bolsillo (parques pequeños) que impacten directamente a nivel barrial, para hacer la transición hacia parques de orden metropolitano que comprendan niveles de división administrativa más amplios, que aprovechen las bondades naturales propias.



Foto: WRI Ross Center for Sustainable Cities.

En el caso de Barranquilla, esta apuesta gradual se observa en la creación de un Bosque Urbano que recupere el bosque seco tropical propio, y un proyecto de Ecoparque dentro del sistema de la Ciénaga de Mallorquín, la cual está compuesta de mangles y el cuerpo de agua. Estos dos proyectos son esenciales en la ciudad que busca ser pionera en términos de biodiversidad.

8. FINANCIACIÓN PROPIA:

Las ciudades interesadas en replicar el modelo del programa deben contar con fuentes de financiación propias. El programa ha sido un caso de éxito debido a que la financiación ha sido casi en su totalidad a través de recursos públicos, contando solo con el apoyo del gobierno nacional para intervenciones puntuales como la construcción de zonas de juegos infantiles de primera infancia y escenarios culturales (concha acústica). Lo anterior refleja que este tipo de estrategias dependen de una visión y voluntad local, teniendo en cuenta el esfuerzo en términos de recursos públicos que esta requiere.



Foto: WRI Ross Center for Sustainable Cities.

Premios y reconocimientos



WORLD
RESOURCES
INSTITUTE | ROSS
CENTER

En términos de reconocimientos, el hecho de que el programa “Todos al Parque” haya sido considerado dentro de los 5 finalistas para el premio Prize For Cities del World Resource Institute, junto a ciudades como París (Francia), Odisha (India), Peshawar (Pakistán) y Iloilo (Filipinas), es un hito importante para la gestión pública de Barranquilla, dado que valida a nivel internacional el impacto que ha tenido la recuperación de parques y espacio público en la ciudad y afianza la visión de una Barranquilla biodiversa.

El caso del programa de “Todos al Parque” en la ciudad de Barranquilla ha tenido una alta resonancia a nivel nacional, especialmente, debido a uno de los proyectos de renovación urbana más importantes que ha tenido la ciudad en los últimos años, el Gran Malecón. **El proyecto nace como parte del proceso de las innovaciones en las intervenciones del espacio público en la ciudad, y la necesidad de pasar de recuperar espacios en mal estado a generar nuevo espacio público de calidad.**



Debido a las amenidades turísticas, gastronómicas, culturales, recreativas y deportivas, **el Gran Malecón se ha convertido en el espacio público más visitado de Colombia**, con más de 22 millones de visitantes desde su inauguración en el 2017 y por su diseño arquitectónico y urbano, al igual que su dinámica turística, el Gran Malecón ha ganado múltiples premios como: la XXV Bienal Colombiana de Arquitectura y Urbanismo, el premio del International Architecture and Design Award del 2022, y múltiples reconocimientos de la plataforma digital TripAdvisor de seguido en los últimos años.

Los proyectos del Bosques Urbanos y el Ecoparque de la Ciénaga de Mallorquín son iniciativas claves para la construcción de una biodiversidad, lo cual es de gran importancia debido al hecho de que Barranquilla hace parte de la red de Biodiversidades de América Latina y del Caribe del Banco de Desarrollo de América Latina.



En el 2022, La Fundación Arbor Day y la Organización de las Naciones Unidas para la Agricultura y la Alimentación (FAO) dieron a conocer el listado de las ciudades que mejor gestionan sus sistemas forestales, las cuales son distinguidas en el programa Tree Cities of the World (Ciudades Árbol del Mundo), y Barranquilla fue incluida por tercer año consecutivo. Este listado agrupa a ciudades que están demostrando liderazgo en gestión de sus árboles urbanos y están sirviendo a la solución de problemas ambientales.



Foto: WRI Ross Center for Sustainable Cities.



Si bien el reconocimiento se debe a factores asociados a los programas de Siembra Barranquilla, este nace como resultado de la apuesta de la recuperación de parques impulsadas dentro de "Todos al Parque".



Foto: WRI Ross Center for Sustainable Cities.



ALCALDÍA DE
BARRANQUILLA