



Durante la rendición de cuentas se tomarán fotografías y videos que serán publicados en medios de comunicación.

Si usted no desea que su imagen se publique, favor acercarse a la mesa de registro.

Ley 1581 de 2012, sobre protección de datos personales.







RENDICIÓN DE CUENTAS 2018

SECTOR EQUIPAMIENTO URBANO

Secretaría de Control Urbano y Espacio Público
Agencia Distrital de Infraestructura – ADI

Agosto 2019


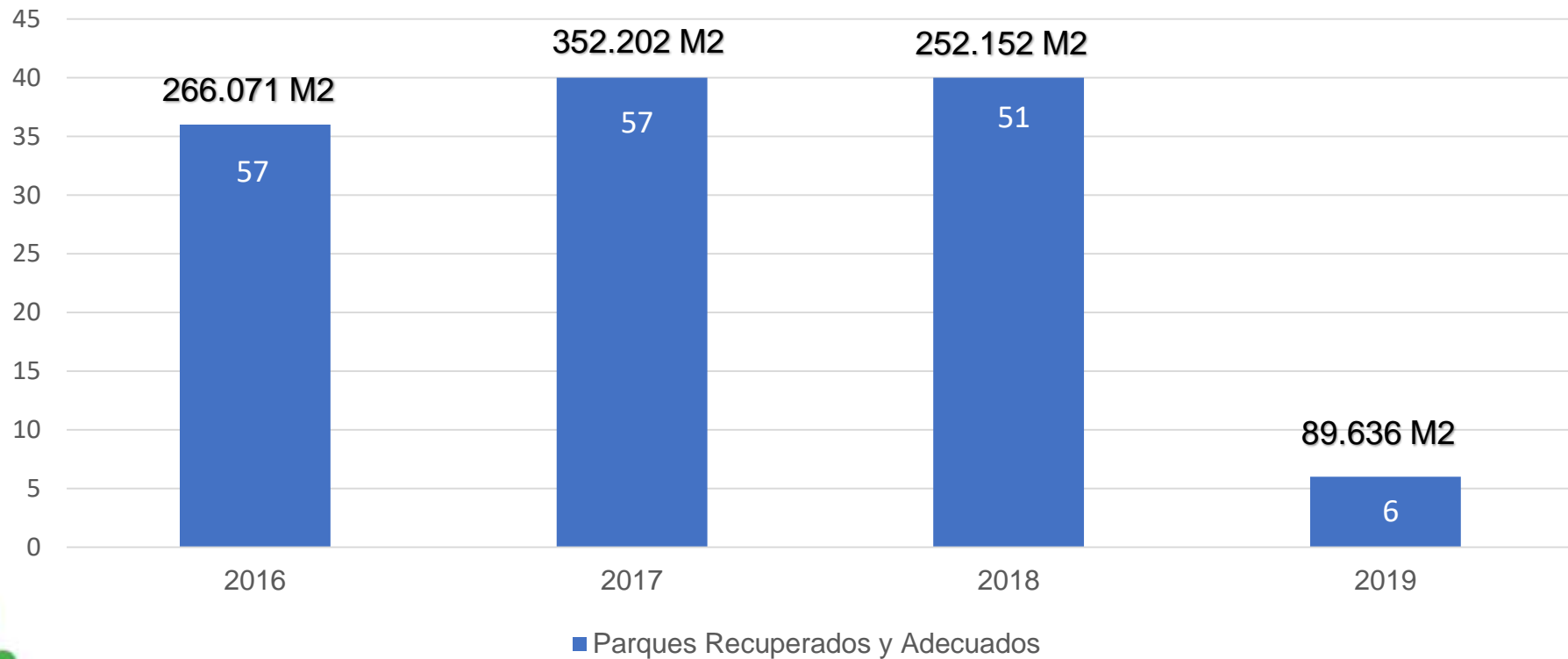




PROGRAMA TODOS AL PARQUE



PARQUES RECUPERADOS Y ADECUADOS 2016 - 2019



MTS2 RECUPERADOS

ODS: 9. Industria, innovación, infraestructura

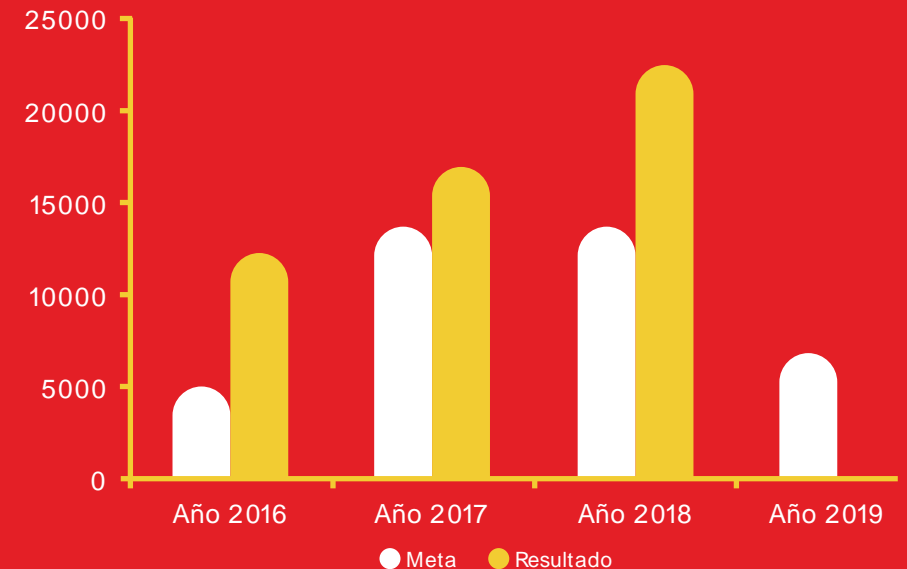
Dependencia:


Secretaría de Control Urbano y Espacio Público



Período	Meta	Resultado	Cumplimiento meta anual
Línea base 2015	60829		
Año 2016	5000	12793	255.9%
Año 2017	9000	17189	191%
Año 2018	9000	22739	252.6%
Año 2019	6171		
Avance Cuatrienio			100%

Programa: Espacio público para Todos





Año 2016
12.793

Año 2017
17.189



En 2018
recuperamos
5.550 mts²



MANTENIMIENTO GRAL. DE PARQUES

MMTO PREVENTIVO Y
CORRECTIVO EN
INFRAESTRUCTURA

GARANTÍAS

PROY. DE
INVERSIÓN
MENOR

LIMPIEZA Y
SOSTENIBILIDAD


CUADRILLA
ESTRUCTURAS
METÁLICAS

CUADRILLA OBRAS
CIVILES

COORDINADOR
DE PARQUES

CUADRILLA
BIOSALUDABLES
JUEGOS INFANTILES

GUARDAPARQUES

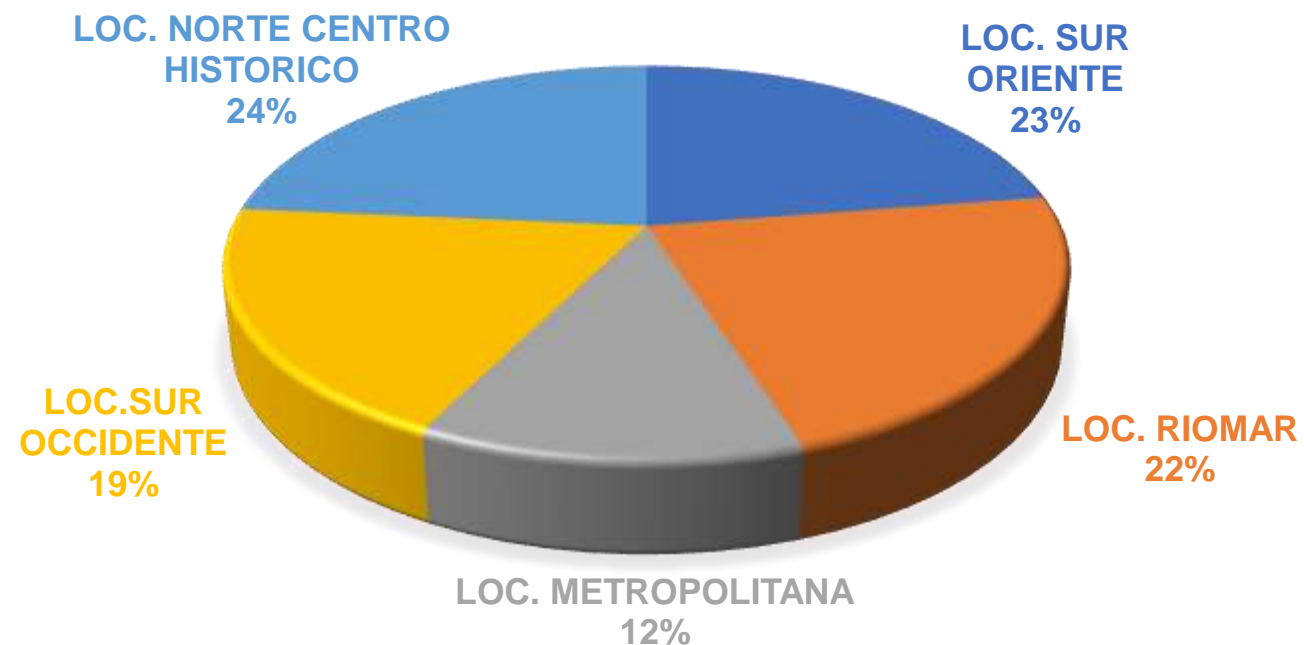


SOSTENIBILIDAD Y MANTENIMIENTO DE PARQUES



LOCALIDAD	MTS 2
LOC. SUR ORIENTE	216.570
LOC. RIOMAR	215.746
LOC. METROPOLITANA	119.598
LOC.SUR OCCIDENTE	182.914
LOC. NORTE CENTRO HISTORICO	226.455
TOTAL	961.283

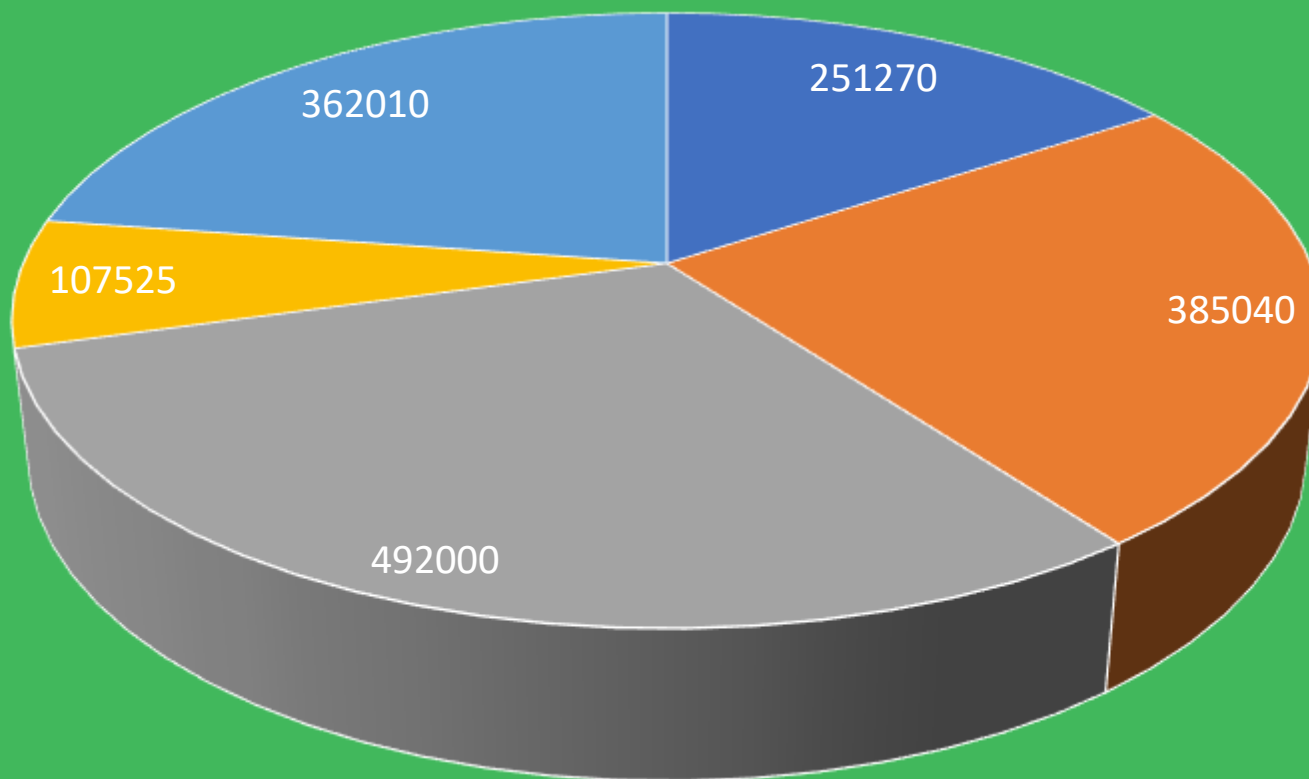
ATENCIÓN DIARIA POR LOCALIDAD 2018 CIFRAS EN M2



TODOS AL PARQUE



Población Beneficiada




■ Norte Centro Historico ■ Sur Oriente ■ Sur Occidente ■ Riomar ■ Metropolitana

GALERIA 72

ARTESANAL Y COMERCIAL



101 comerciantes que ocupaban la **calle 72** durante décadas, pasaron de la formalidad a la informalidad en un área de **1.900 mts²** y fueron recuperados diversos puntos de la vía.





Antes




Después

COMERCIANTES REUBICADOS



En **2018, 169** comerciantes informales acogió el distrito dentro de sus proyectos de reubicación, subiendo el indicador frente a **2016** donde fueron formalizados **42**.





PROYECTOS DE REUBICACIÓN

Los nuevos proyectos urbanísticos beneficiarán a **102** comerciantes y dentro del cumplimiento de nuestras políticas generarán espacio público en esta zona patrimonial.



La Esquina del Arte en la calle 34
(Paseo Bolívar) con cra 39 esquina



Icoporeros, carpinteros, vidrieros y artesanos

32
en total





1931,12 m2



provisionalmente en la **calle 32**,
entre **carreras 39** y **41**

Paseo del Sabor, será un espacio de **698,96 m²** que tomará lugar en la **calle 31**, entre **carreras 43 y 44**

Punto gastronómico y cultural de la Capital de Vida





Antes de la intervención



212

Metros lineales de espacio público fueron generados en el centro histórico durante **2018**, en **2019** serán **970** con la ejecución de todos estos proyectos.





Avanzamos
0.17 mts² por
habitante a
0.124 mts².

19 parques y zonas
verdes recuperadas.
1.5 kms de
Avenida al Río.
16.000 mts²
habilitados en El
Malecón.




El **9** de diciembre de **2018** se entregaron los primeros **400 mts** lineales de la II unidad funcional del Malecón, con **50.000 mts²**





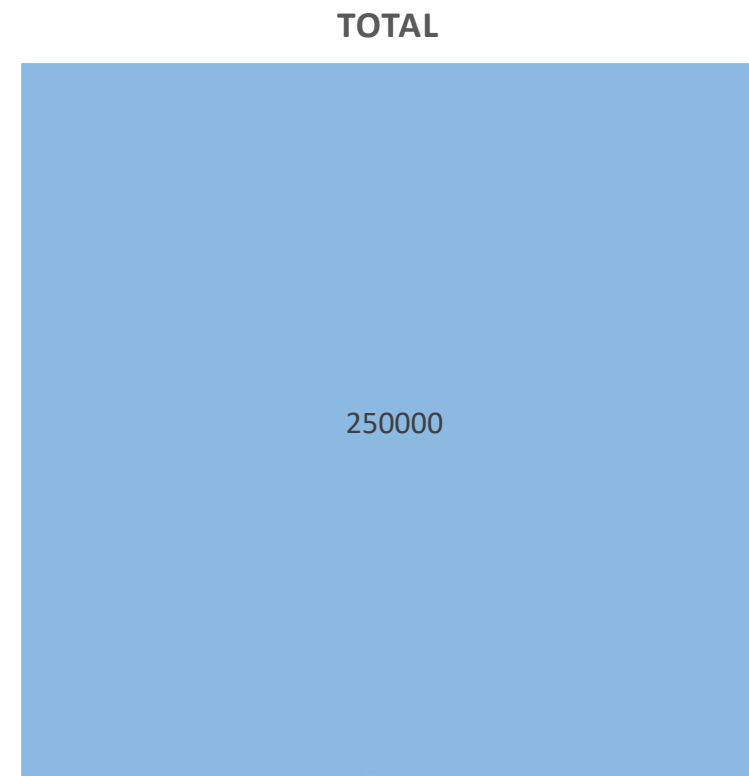
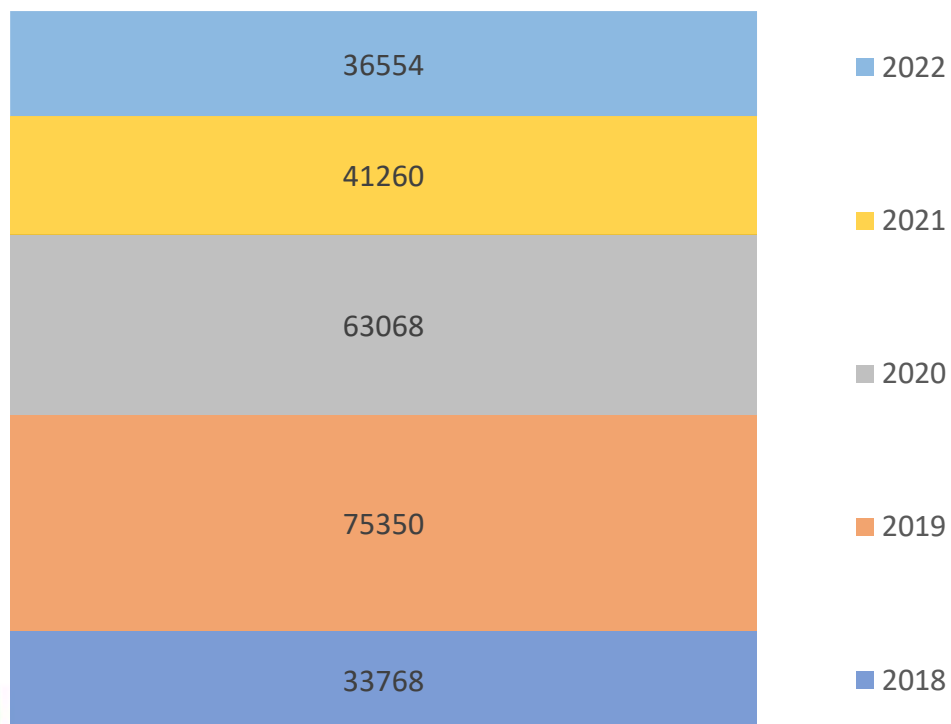
ALCALDÍA DE
BARRANQUILLA



SIEMBRA



El plan de arborización del distrito consiste en una siembra masiva de arboles por un lapso de 5 años, de esta manera:



Recuperación del Centro Histórico

Peatonalización



En **2018** se entregó la **calle 33** o **calle modelo** del proyecto, entre **carreras 40** y **41**

880 mts de vía fueron entregados al comercio informal.

66 comerciantes beneficiados



Recuperación del Centro Histórico

Peatonalización

Se recuperó la **calle 34** entre **carreras 41 y 42**, parte trasera de la iglesia San Nicolás, y parte de las **carreras 40 y 42**.

Ahora



Antes de la intervención





Recuperación del Centro Histórico Peatonalización



El tramo de la **carrera 42**, entre **calle 30** y **32**, es el próximo punto donde se mudaran **56** **comerciantes** a la peatonalización.

531 mts²

Localidad
Riomar

1.750 mts²

Localidad
Norte Centro Histórico

6.798 mts²

Localidad
Suroccidente

5.495 mts²

Localidad
Metropolitana

Localidad
Suroriente

Total: 1.750 mts²

1.777 mts²

- 2 Policías
- 4 Vigías
- 1 Arquitecto
- 2 Pedagogos



ALCALDÍA DE
BARRANQUILLA

SECRETARÍA DISTRITAL
DE CONTROL URBANO
Y ESPACIO PÚBLICO



©ControlUrbanoBq

¿Tienes algún reporte que hacemos?
Escribe o síguenos



Horario de atención
9:00 AM - 12 M / 2:00 PM - 5:00 PM
DE LUNES A VIERNES

@controlurbanobq



Trabajo por localidades

Durante 2018 recuperamos 22.739 mts² de espacio público, de los cuales 16.353 fueron recuperados en las localidades

¿Tienes algún reporte que hacemos?
Escribe o síguenos



Horario de atención
9:00 AM - 12 M / 2:00 PM - 5:00 PM
DE LUNES A VIERNES

@controlurbanobq

Localidad Suroccidente

7 de Agosto
Alfonso Lopez
Bernardo Hoyos
Buena Esperanza
California
Carlos Meisel
Ciudad Modesto
Ciudadela de la Salud
Colina Campestre
Cordialidad
Correg. Juan Mina
Cuchilla de Villate
El Bosque

El Carmen
El Eden 2000
El Eden I
El Golfo
El Pueblo
El Recreo
EL Romance
El Rubí
El Silencio
El Valle
Evaristo Sourdis
Kalamary
La Celba
La Esmeralda

La Florida
La Florida
La Gloria
La Libertad
La Manga
La Paz
La Pradera
Las Colinas
Las Estrellas
Las Malvinas
Las Terrazas
Lipaya
Loma Fresca
Los Andes

Los Angeles I
Los Angeles II
Los Angeles III
Los Olivos I
Los Olivos II
Los Pinos
Los Rosales
Lucero
Me Quejo
Mercedes Sur
Nueva Colombia
Nueva Granada
Olaya
Por Fin

Pumarejo
San Felipe
San Isidro
San Pedro
San Pedro Alejandrino
Santodomingo
Villa del Rosario
Villa Flor
Villa San Carlos II
Villas de San Pablo
Villate

Localidad Suroriente

Villa del Carmen
Bella Arena
El Milagro
Los Laureles
Villa Blanca
San Nicolas
Las Dunas
La Magdalena
Tayrona
Santa Helena
Primero de Mayo
La Alboraya
Las Palmas
El Campito
La Chinita
La Unión
La Victoria
Las Nieves
Boyacá
Los Trupillos
La Luz
San José
Montes
Atlántico
Rebolo
Zona Franca
San Roque
Chiquinquira
Las Palmeras
Limón
Universal
José Antonio
Galán
Pasadena
Simón Bolívar

Localidad Norte Centro Histórico

Alto Prado
América
Barlovento
Barrio Abajo
Bella Vista
Betania
Boston
Campo Alegre
Centro
Ciudad Jardín
Colombia
El Castillo
El Golf
El Porvenir
El Prado
El Recreo
El Rosario
El Tabor
Granadillo
Industrial Vía 40
La Campaña
La Concepción
La Cumbre
Las Delicias
Las Mercedes
Las Tres Aves
Marías
Los Alpes
Los Jobos
Los Nogales
Miramar
Modelo
Montecristo
Nuevo Horizonte
Paraíso
San Francisco
Santa Ana
Villa Country
Villa Nueva

Localidad Altos de Riomar

Altos de Riomar
Altos del Limón
Andalucía
Buenavista
Corregimiento La Playa
El Limoncito
El Poblado
La Floresta
Las Flores
Las tres Ave
Paseo de la Castellana
Riomar
San Marino
San Salvador
San Vicente
Santa Monica
Slope
Solair Norte
Villa Carolina
Villa del Este
Villa Santos

Localidad Metropolitana

Los Continentes
La Sierrita
Las Sierra
Cevillar
Villa Sevilla
Los Girasoles
Las Cayenas
Ciudadela 20 de Julio
Las Granjas
7 de Abril
20 de Julio
Villa San Carlos
Santa María
San Nicolas
Villa San Pedro II
Carrizal
Las Gardenias
Buenos Aires
San Luis
Santo Domingo DeGuzmán
Las Américas
El Santuario
Kennedy



Trabajo por localidades

73 operativos

2.234 comparendos

16.353 mts²

recuperados en las 5 localidades

Trabajo por localidades



¿Tienes algún reporte que hacernos?
Escribe o síguenos



Horario de atención
9:00 AM - 12 M / 2:00 PM - 5:00 PM
DE LUNES A VIERNES

 **@controlurbanobq**



**Trabajo por
localidades**

¿Tienes algún reporte que hacemos?
Escribe o síguenos



Horario de atención
9:00 AM - 12 M / 2:00 PM - 5:00 PM
DE LUNES A VIERNES

 **@controlurbanobq**

Socialización de la norma vigente



En **2018**,
2.093
pedagogías

2.500
socializaciones
de la norma

Socialización de la norma vigente

Urbanito

Un programa que busca educar a las nuevas generaciones en el buen uso del espacio público.





¡Gracias!

¿Tienes algún reporte que hacemos?
Escribe o síguenos



Horario de atención
9:00 AM - 12 M / 2:00 PM - 5:00 PM
DE LUNES A VIERNES

 @controlurbanobq

#SabiasQue



ALCALDÍA DE
BARRANQUILLA



ADI
AGENCIA DE
GESTIÓN URBANA

Para comunicar cualquier queja,
sugerencia o reclamo en los parques
puedes contactarnos a través de:

-  3399730
-  +573168767382
-  adi@barranquilla.gov.co
-  www.barranquilla.gov.co/adi
-  @ADIBQUILLA
-  @adibquilla
-  @ADI_BQUILLA