



RESOLUCIÓN No. 77 DE FECHA
"POR LA CUAL SE DECLARA UN BIEN BALDÍO URBANO"

EL DISTRITO ESPECIAL, INDUSTRIAL Y PORTUARIO DE BARRANQUILLA

En ejercicio de las facultades conferidas por el artículo 123 de la Ley 388 de 1997, Instrucción Administrativa No. 03 de fecha marzo 26 de 2015 de la Superintendencia de Notariado y Registro, art. 4, 8, 48, 49 y 50 del Estatuto Registral- Ley 1579 de 2012.

CONSIDERANDO:

Que de conformidad con el Artículo 123 de la Ley 388 de 1997 *"De conformidad con lo dispuesto en la Ley 137 de 1959, todos los terrenos baldíos que se encuentran en suelo urbano en los términos de la presente ley, en los municipios y distritos y que no constituyan reserva ambiental pertenecerán a dichas entidades territoriales."*

Que en razón a que el dominio de los baldíos urbanos a que se refiere la Ley 388 de 1997, en virtud de la cesión que les hiciera la Nación, es de propiedad de los municipios o distritos, para el perfeccionamiento de la tradición es necesario que el Representante Legal- Alcalde – o quien actúe como su Delegado, confirme expresamente para su municipio la titularidad de los bienes baldíos entregados por virtud de la ley, con las facultades que ella le otorga y a su vez realice una declaración determinante del área y linderos del bien inmueble cuya identidad Registral pretende.

Que el literal a) del artículo 4° de la Ley 1579 de 2012 dispuso: *"(...) Actos, títulos y documentos sujetos al registro. a) Todo acto, contrato, decisión contenido en escritura pública, providencia judicial, administrativa o arbitral que implique constitución, declaración, aclaración, adjudicación, modificación, limitación, gravamen, medida cautelar, traslación o extinción del dominio u otro derecho real principal o accesorio sobre bienes inmuebles (...)".*

Que el acto administrativo es un instrumento legalmente valido mediante la cual el municipio puede declarar la propiedad cedida por la Nación. En ese sentido, el Consejo de Estado, Sala de lo Contencioso Administrativo, Sección Primera, C.P. Manuel Santiago Urueta Ayola, Expediente 296, a través de sentencia de Junio 7 de 2002, determinó: *"(...) Acto Administrativo. Es la manifestación de voluntad de la autoridad administrativa, con miras a crear, extinguir o modificar los derechos de los administrados, sean estos personales, subjetivos, reales o de crédito y que afecten sus intereses jurídicos (...)".*

Que el art. 756 del Código Civil, dispone que la tradición de bienes inmuebles se efectúe por la inscripción del título en la oficina de registro de instrumentos públicos.

Que en consonancia con la Instrucción Administrativa No. 03 del 26 de marzo de 2015 expedida por la Superintendencia de Notariado y Registro que deroga la Instrucción Administrativa No. 18 del 28 de agosto de 2009, la Circular 222 del 10 de noviembre de 2010 y demás actos que en lo pertinente le sean contrarias, mediante la cual se otorgan las directrices para la inscripción de declaración de baldío urbano mediante acto administrativo.

Que el predio de mayor extensión, sobre el cual se efectuará la declaración se identifica de acuerdo con la siguiente área, linderos y medidas: la cabida superficiaria real del inmueble objeto del presente acto es de **25 Hectáreas con 4.671,52 metros cuadrados (254.671,52 M2)**, el cual se encuentra identificado



0071
RESOLUCIÓN No. DE FECHA

“POR LA CUAL SE DECLARA UN BIEN BALDÍO URBANO”

EL DISTRITO ESPECIAL, INDUSTRIAL Y PORTUARIO DE BARRANQUILLA

En ejercicio de las facultades conferidas por el artículo 123 de la Ley 388 de 1997, Instrucción Administrativa No. 03 de fecha marzo 26 de 2015 de la Superintendencia de Notariado y Registro, art. 4, 8, 48, 49 y 50 del Estatuto Registral- Ley 1579 de 2012.

CONSIDERANDO:

Que de conformidad con el Artículo 123 de la Ley 388 de 1997 *“De conformidad con lo dispuesto en la Ley 137 de 1959, todos los terrenos baldíos que se encuentran en suelo urbano en los términos de la presente ley, en los municipios y distritos y que no constituyan reserva ambiental pertenecerán a dichas entidades territoriales.”*

Que en razón a que el dominio de los baldíos urbanos a que se refiere la Ley 388 de 1997, en virtud de la cesión que les hiciera la Nación, es de propiedad de los municipios o distritos, para el perfeccionamiento de la tradición es necesario que el Representante Legal- Alcalde – o quien actúe como su Delegado, confirme expresamente para su municipio la titularidad de los bienes baldíos entregados por virtud de la ley, con las facultades que ella le otorga y a su vez realice una declaración determinante del área y linderos del bien inmueble cuya identidad Registral pretende.

Que el literal a) del artículo 4° de la Ley 1579 de 2012 dispuso: *“(...) Actos, títulos y documentos sujetos al registro. a) Todo acto, contrato, decisión contenido en escritura pública, providencia judicial, administrativa o arbitral que implique constitución, declaración, aclaración, adjudicación, modificación, limitación, gravamen, medida cautelar, traslación o extinción del dominio u otro derecho real principal o accesorio sobre bienes inmuebles (...)”.*

Que el acto administrativo es un instrumento legalmente valido mediante la cual el municipio puede declarar la propiedad cedida por la Nación. En ese sentido, el Consejo de Estado, Sala de lo Contencioso Administrativo, Sección Primera, C.P. Manuel Santiago Urueta Ayola, Expediente 296, a través de sentencia de Junio 7 de 2002, determinó: *“(...) Acto Administrativo. Es la manifestación de voluntad de la autoridad administrativa, con miras a crear, extinguir o modificar los derechos de los administrados, sean estos personales, subjetivos, reales o de crédito y que afecten sus intereses jurídicos (...)”.*

Que el art. 756 del Código Civil, dispone que la tradición de bienes inmuebles se efectúe por la inscripción del título en la oficina de registro de instrumentos públicos.

Que en consonancia con la Instrucción Administrativa No. 03 del 26 de marzo de 2015 expedida por la Superintendencia de Notariado y Registro que deroga la Instrucción Administrativa No. 18 del 28 de agosto de 2009, la Circular 222 del 10 de noviembre de 2010 y demás actos que en lo pertinente le sean contrarias, mediante la cual se otorgan las directrices para la inscripción de declaración de baldío urbano mediante acto administrativo.

Que el predio de mayor extensión, sobre el cual se efectuará la declaración se identifica de acuerdo con la siguiente área, linderos y medidas: la cabida superficial real del inmueble objeto del presente acto es de **25 Hectáreas con 4.671,52 metros cuadrados (254.671,52 M2)**, el cual se encuentra identificado

¡Barranquilla florece para todos!



RESOLUCIÓN N.º 07 DE FECHA
"POR LA CUAL SE DECLARA UN BIEN BALDÍO URBANO"

EL DISTRITO ESPECIAL, INDUSTRIAL Y PORTUARIO DE BARRANQUILLA

En ejercicio de las facultades conferidas por el artículo 123 de la Ley 388 de 1997, Instrucción Administrativa No. 03 de fecha marzo 26 de 2015 de la Superintendencia de Notariado y Registro, art. 4, 8, 48, 49 y 50 del Estatuto Registral- Ley 1579 de 2012.

CONSIDERANDO:

Que de conformidad con el Artículo 123 de la Ley 388 de 1997 *"De conformidad con lo dispuesto en la Ley 137 de 1959, todos los terrenos baldíos que se encuentran en suelo urbano en los términos de la presente ley, en los municipios y distritos y que no constituyan reserva ambiental pertenecerán a dichas entidades territoriales."*

Que en razón a que el dominio de los baldíos urbanos a que se refiere la Ley 388 de 1997, en virtud de la cesión que les hiciera la Nación, es de propiedad de los municipios o distritos, para el perfeccionamiento de la tradición es necesario que el Representante Legal- Alcalde – o quien actúe como su Delegado, confirme expresamente para su municipio la titularidad de los bienes baldíos entregados por virtud de la ley, con las facultades que ella le otorga y a su vez realice una declaración determinante del área y linderos del bien inmueble cuya identidad Registral pretende.


Que el literal a) del artículo 4° de la Ley 1579 de 2012 dispuso: *"(...) Actos, títulos y documentos sujetos al registro. a) Todo acto, contrato, decisión contenido en escritura pública, providencia judicial, administrativa o arbitral que implique constitución, declaración, aclaración, adjudicación, modificación, limitación, gravamen, medida cautelar, traslación o extinción del dominio u otro derecho real principal o accesorio sobre bienes inmuebles (...)"*.

Que el acto administrativo es un instrumento legalmente valido mediante la cual el municipio puede declarar la propiedad cedida por la Nación. En ese sentido, el Consejo de Estado, Sala de lo Contencioso Administrativo, Sección Primera, C.P. Manuel Santiago Urueta Ayola, Expediente 296, a través de sentencia de Junio 7 de 2002, determinó: *"(...) Acto Administrativo. Es la manifestación de voluntad de la autoridad administrativa, con miras a crear, extinguir o modificar los derechos de los administrados, sean estos personales, subjetivos, reales o de crédito y que afecten sus intereses jurídicos (...)"*.

Que el art. 756 del Código Civil, dispone que la tradición de bienes inmuebles se efectúe por la inscripción del título en la oficina de registro de instrumentos públicos.

Que en consonancia con la Instrucción Administrativa No. 03 del 26 de marzo de 2015 expedida por la Superintendencia de Notariado y Registro que deroga la Instrucción Administrativa No. 18 del 28 de agosto de 2009, la Circular 222 del 10 de noviembre de 2010 y demás actos que en lo pertinente le sean contrarias, mediante la cual se otorgan las directrices para la inscripción de declaración de baldío urbano mediante acto administrativo.

Que el predio de mayor extensión, sobre el cual se efectuará la declaración se identifica de acuerdo con la siguiente área, linderos y medidas: la cabida superficiaria real del inmueble objeto del presente acto es de **25 Hectáreas con 4.671,52 metros cuadrados (254.671,52 M2)**, el cual se encuentra identificado



RESOLUCIÓN N.º **0071** DE FECHA **2**

"POR LA CUAL SE DECLARA UN BIEN BALDÍO URBANO"

en el plano que forma parte del integral del mismo y con fundamento en los cuales se procede a identificar el bien inmueble dentro de las siguientes coordenadas geodésicas: Partiendo del Punto 1, de Coordenadas Geográficas Latitud $10^{\circ} 56' 29.09''N$ y Longitud $74^{\circ} 47' 20.05''W$, localizado en la intersección de la Calle 34C con la Carrera 6 de esta ciudad de Barranquilla y cuyas coordenadas geodésicas del IGAC son **1'701.856,94** latitud Norte y **922.230,37** longitud Este, se sigue por el eje de la Carrera 6 con dirección al Este en una distancia de 59.84 metros hasta el punto 2 de coordenadas geodésicas **1'701.852,73** latitud Norte y **922.290,06** longitud Este, llegando a la intersección con la Calle 34B; desde este punto se continúa por el eje de la Carrera 5C hasta llegar a la Calle 33E en una distancia de 92.27 metros, donde se ubica el Punto 3 de coordenadas geodésicas **1'701.855,41** latitud Norte y **922.382,29** longitud Este; desde aquí se continúa por la Carrera 5C hacia el Este en una distancia de 104.94 metros hasta llegar a la Calle 33C donde se ubica el Punto 4 de coordenadas geodésicas **1'701.850,26** latitud Norte y **922.487,10** longitud Este; lindando por este **Lado NORTE**, desde el punto 1 hasta el 4 en una distancia total de **257.05 metros lineales** con el Barrio El Limón. Desde este punto, en sentido Suroeste y siguiendo por la Calle 33C, en una distancia de 220.48 metros se llega al Punto 5 de coordenadas geodésicas **1'701.639,01** latitud Norte y **922.423,97** longitud Este, ubicado en la intersección con la Carrera 34; a la izquierda, en una distancia de 14.28 metros se llega al punto 6 de coordenadas geodésicas **1'701.633,27** latitud Norte y **922.410,89** longitud Este, desde aquí por la misma Diagonal 33C, a 141.67 metros, se llega al Punto 7 de coordenadas geodésicas **1'701.496,43** latitud Norte y **922.374,19** longitud Este; desde este Punto 7, se sigue por el eje de la Calle 33C, midiendo una distancia de 63.98 metros llegando al Punto 8 de coordenadas geodésicas **1'701.437,63** latitud Norte y **922.348,97** longitud Este; desde aquí, intersección de la Carrera 3A con la Calle 33C, siguiendo hacia el Oeste por el eje de la Carrera, se llega al Punto 9 de coordenadas geodésicas **1'701.452,19** latitud Norte y **922.322,51** longitud Este a una distancia de 30.20 metros; desde este Punto 9, localizado en la intersección de la Calle 34 con la Carrera 3A, se sigue en línea recta hacia el Suroeste por el eje de la vía hasta encontrar el Punto 10 de coordenadas geodésicas **1'701.295,42** latitud Norte y **922.262,31** longitud Este, a una distancia total de 167.92 metros; desde este Punto se desvía hacia el Suroeste (derecha) por la Carrera 2B en una distancia de 30.55 metros hasta llegar al Punto 11 de coordenadas geodésicas **1'701.299,66** latitud Norte y **922.232,06** longitud Este, intersección con la Calle 34C; se sigue hacia el Sur por esta misma vía en una distancia de 93.88 metros hasta el Punto 12 de coordenadas geodésicas **1'701.206,66** latitud Norte y **922.219,24** longitud Este; lindando por este **Lado ESTE** desde el punto 4 hasta el 12 en una distancia total de **762.96 metros lineales** con el Barrio Universal. Desde el Punto 12, localizado en el eje de la Carrera 2 con Calle 35, se sigue hacia el Oeste por esta Carrera hasta llegar en una distancia de 259.23 metros lineales a la intersección de la Carrera 2 con la Calle 37C, donde se ubica el Punto 13 de coordenadas geodésicas **1'701.134,04** latitud Norte y **921.970,39** longitud Este; desde este punto se sigue por la Carrera 2 hasta el Punto 14 de coordenadas geodésicas **1'701.134,06** latitud Norte y **921.711,94** longitud Este recorriendo una distancia de 258.45 metros; lindando por este **Lado SUR** desde el punto 12 al 14 en una distancia total de 517.68 metros lineales con los Barrios El Milagro y Los Laureles. Desde este Punto, situado en la intersección de la Carrera 2 con Calle 38B, se sigue hacia el Noreste por el eje de la Calle 38B en una distancia de 84.16 metros lineales hasta llegar al Punto 15 de coordenadas geodésicas **1'701.206,64** latitud Norte y **921.754,53** longitud Este, localizado en la Carrera 2 A; desde este Punto hacia el Norte se localiza el Punto 16 de coordenadas geodésicas




RESOLUCIÓN No. **0071** DE FECHA **14**

"POR LA CUAL SE DECLARA UN BIEN BALDÍO URBANO"

1'701.236,68 latitud Norte y 921.770,19 longitud Este, a una distancia de 33.88 metros lineales; desde el Punto 16, cortando la Manzana Catastral 01060774 hacia el eje de la Carrera 2C, en una distancia de 96.89 metros se llega al Punto 17 de coordenadas geodésicas 1'701.328,76 latitud Norte y 921.800,34 longitud Este; desde este Punto en dirección Este por el eje de la Calle 38 se llega en una distancia total de 176.05 metros al Punto 18 de coordenadas geodésicas 1'701.483,00 latitud Norte y 921.885,20 longitud Este; desde el Punto 18, ubicado en la intercepción de la Carrera 3C con Calle 38, se continúa hacia el Noreste por esta Carrera, en una distancia total de 124.88 metros hasta ubicar el Punto 19 de coordenadas geodésicas 1'701.424,20 latitud Norte y 921.995,37 longitud Este; desde este punto se sigue por el eje de Diagonal 35B la hacia el Norte en una distancia de 43.93 metros hasta localizar el Punto 20 de coordenadas geodésicas 1'701.460,43 latitud Norte y 922.020,21 longitud Este; continuando por esta vía hacia el Norte, en una distancia de 154.55 metros, se llega hasta el Punto 21 de coordenadas geodésicas 1'701.598,15 latitud Norte y 922.090,35 longitud Este, localizado en la intercepción con la Carrera 4; desde este Punto, localizado frente a la Manzana Catastral 01060486, se continúa por la misma Carrera en dirección Este en una distancia de 61.46 metros hasta el Punto 22 de coordenadas geodésicas 1'701.607,90 latitud Norte y 922.151,03 longitud Este, en la intercepción de la Calle 35-A con Carrera 4; desde este Punto se sigue por la Calle 35-A, en una distancia de 50.22 metros lineales, hasta el Punto 23 de coordenadas geodésicas 1'701.657,71 latitud Norte y 922.144,62 longitud Este; desde este punto, localizado en la intercepción de la carrera 4-A con Calle 35-A, se sigue hacia el Este en una distancia de 53.15 metros hasta el punto 24 de coordenadas Geodésicas 1'701.664,91 latitud Norte y 922.197,28 longitud Este, ubicado en el cruce de la Carrera 4-A con Calle 35; desde aquí, en dirección Norte y una distancia de 140.16 metros se llega hasta el Punto 25 de coordenadas geodésicas 1'701.804,12 latitud Norte y 922.180,94 longitud Este localizado en la intercepción de la Calle 35 con carrera 5B; desde este punto se sigue por la Carrera 5B hasta el Punto 26 de coordenadas geodésicas 1'701.809,34 latitud Norte y 922.235,19 longitud Este ubicado a una distancia de 54.49 metros en la intercepción con la Calle 34C; desde este punto se empalma en una distancia de 47.84 metros con el Punto Inicial 1; completando su Lindero OESTE y lindando en una distancia total de **1121,67 metros lineales**, desde el Punto 14 hasta el 1, con parte del mismo Barrio José Antonio Galán y los Barrios San Nicolás y Las Palmas.

Que el artículo 65 de la Ley 1579 de 2012. Información Registro-Catastro. Las Oficinas de Registro de Instrumentos Públicos estarán obligadas a suministrar a las autoridades catastrales competentes, dentro de los diez (10) primeros días de cada mes a través de medios técnicos o electrónicos que ofrezcan seguridad y agilidad, los documentos o títulos relativos a las mutaciones y/o modificaciones de la descripción física de los bienes inmuebles, de las cuales toman nota las autoridades catastrales para efectos de las facultades a ellas asignadas. Parágrafo. Las autoridades catastrales competentes solo efectuarán la modificación y/o adecuación de la información jurídica catastral de los inmuebles, con base en los documentos o títulos que reciban de las Oficinas de Registro.

Que el presente acto se efectúa en el marco de lo dispuesto por la ley y con la plena autonomía del Distrito Especial, Industrial y Portuario de Barranquilla, no concurriendo persona natural o persona jurídica de derecho público o privado en condición de propietario de una parte o de la totalidad del predio que se declara y que en todo caso surge la obligación por parte del Distrito, de recibir en el estado en que se encuentre y sanear integralmente los vicios y situaciones de hecho que afecten el Derecho Real de Dominio.



RESOLUCIÓN No. 0071 DE FECHA 3

“POR LA CUAL SE DECLARA UN BIEN BALDÍO URBANO”

Que **ELSA MARGARITA NOGUERA DE LA ESPRIELLA** mayor de edad, domiciliado en el Distrito de Barranquilla, identificada con la cédula de ciudadanía número 32.765.311 expedida en Barranquilla, en su condición de Alcaldesa del Distrito Especial, Industrial y Portuario de Barranquilla según Acta de Posesión de fecha Enero primero.(01) de dos mil doce (2012) y Certificación de Registraría de fecha noviembre 12 de 2011, que se protocoliza al presente acto administrativo, obrando en su condición de Representante Legal de los Bienes Inmuebles del Distrito de Barranquilla - Departamento del Atlántico, quien para los efectos del presente instrumento se denominará **EL DISTRITO**, procede a realizar la presente declaración de bien baldío urbano.

Que mediante certificaciones de fecha 23 de febrero de 2015 y 9 de Abril de 2015 de la Oficina de Registro de Instrumentos Públicos de Barranquilla determinó que sobre el predio denominado José Antonio Galán no existen antecedentes registrales.

Que de acuerdo certificación expedida por la Oficina de Desarrollo Territorial de la Secretaria de Planeación Distrital con radicado No. C20150409-35620, los predios no se encuentra en zona de alto riesgo, ni constituye un área de reserva ambiental y el uso del suelo está establecido dentro del POT.

Que en lo que respecta a su registro, se anexa a la presente: 1) Certificado de carencia de identidad registral; 2) Plano certificado por el topógrafo JOSE VICENTE RODRIGUEZ POLO, con matrícula profesional No. 00-3781 del CNPT - vigente; 3) Copia de la Publicación señalada en el Artículo 65 del Código de Procedimiento Administrativo y de lo Contencioso Administrativo (Ley 1437 de 2011); 4) Certificación de la Oficina de Planeación Municipal o Distrital o quien haga sus veces sobre uso del suelo y que el predio no es de reserva ambiental de acuerdo al artículo 123 de la Ley 388 de 1997.


En mérito de lo expuesto,

RESUELVE:

ARTÍCULO PRIMERO: DECLARACION. Declaro mediante el presente acto el dominio pleno a nombre del Distrito Especial, Industrial y Portuario de Barranquilla de conformidad con el artículo 123 de la ley 388 de 2009, respecto al bien baldío urbano ubicado en el Distrito de Barranquilla - Departamento del Atlántico - entre las carreteras 2 y 6 con las calles 33C y 38B, cuya área y linderos se describen de acuerdo al plano predial catastral elaborado y firmado por el Topógrafo JOSE VICENTE RODRIGUEZ POLO con matrícula profesional No. 00-3781 del CNPT – vigente - que se anexa como parte integral de la presente resolución, de conformidad a lo establecido en el Decreto 2157 de 1995.

PARAGRAFO: ACLARACIONES: Los predios que se relacionan a continuación serán descontados del bien inmueble determinado en el presente artículo, objeto de cesión del derecho real de dominio que la Nación hace a favor del Distrito de Barranquilla, debido a que ya tienen título de propiedad, los cuales suman **OCHENTA Y DOS MIL OCHOCIENTOS TREINTA Y SEIS METROS CUADRADOS (82.836,00M2)** a descontar, quedando un área disponible de **DIEZ Y SIETE HECTAREAS CON MIL OCHOCIENTOS TREINTA Y CINCO COMA CINCUENTA Y DOS METROS CUADRADOS (17 Has. +1.835,52M2).**

PREDIOS LEGALIZADOS:



RESOLUCIÓN No. **0079** DE FECHA **3**

"POR LA CUAL SE DECLARA UN BIEN BALDÍO URBANO"

REFERENCIA CATASTRAL	DIRECCION	BARRIO	MATRÍCULA	ESTADO FINAL	AREA TERRENO
010607060005000	C 35A 2B 67	JOSE ANTONIO GALAN	040-234603	CON ANTECEDENTES REGISTRALES	209,00
010607060006000	K 3A 35A 21	JOSE ANTONIO GALAN	040-437859	CON ANTECEDENTES REGISTRALES	145,00
010607060007000	K 2B 35A 24	JOSE ANTONIO GALAN	040-497705	CON ANTECEDENTES REGISTRALES	87,00
010607060008000	K 2B 35A 20	JOSE ANTONIO GALAN	040-403586	CON ANTECEDENTES REGISTRALES	89,00
010607060010000	K 3A 35A 05	JOSE ANTONIO GALAN	040-222272	CON ANTECEDENTES REGISTRALES	191,00
010607060015000	C 35A 2B 99	JOSE ANTONIO GALAN	040-365816	CON ANTECEDENTES REGISTRALES	117,00
010607060021000	C 35A 2B 35	JOSE ANTONIO GALAN	040-349580	CON ANTECEDENTES REGISTRALES	194,00
010607060023000	C 35A 2B 19	JOSE ANTONIO GALAN	040-390563	CON ANTECEDENTES REGISTRALES	147,00
010607060025000	K 2B 35A 12	JOSE ANTONIO GALAN	040-394375	CON ANTECEDENTES REGISTRALES	123,00
010607060033000	C 35B 2B 66	JOSE ANTONIO GALAN	040-282609	CON ANTECEDENTES REGISTRALES	132,00
010607060037000	C 35B 2B 94	JOSE ANTONIO GALAN	040-497730	CON ANTECEDENTES REGISTRALES	138,00
010607060038000	C 35B 2B 100	JOSE ANTONIO GALAN	040-218889	CON ANTECEDENTES REGISTRALES	102,00
010607060046000	C 35A 2B 43	JOSE ANTONIO GALAN	040-264559	CON ANTECEDENTES REGISTRALES	184,00
010607060047000	C 35A 2B 75	JOSE ANTONIO GALAN	040-325178	CON ANTECEDENTES REGISTRALES	199,00
010607060048000	C 35B 2B 124	JOSE ANTONIO GALAN	040-321219	CON ANTECEDENTES REGISTRALES	166,00
010607060049000	C 35A 2B 27	JOSE ANTONIO GALAN	040-329461	CON ANTECEDENTES REGISTRALES	169,00
010607070004000	K 4 34C 20	JOSE ANTONIO GALAN	040-315329	CON ANTECEDENTES REGISTRALES	132,00
010607070006000	C 34C 4 19	JOSE ANTONIO GALAN	040-420384	CON ANTECEDENTES REGISTRALES	140,00
010607070007000	K 4A 34C 05	JOSE ANTONIO GALAN	040-223167	CON ANTECEDENTES REGISTRALES	139,00
010607070009000	K 4A 34C 21	JOSE ANTONIO GALAN	040-395341	CON ANTECEDENTES REGISTRALES	122,00
010607070010000	K 4A 34C 31	JOSE ANTONIO GALAN	040-369050	CON ANTECEDENTES REGISTRALES	140,00
010607070011000	K 4A 34C 37	JOSE ANTONIO GALAN	040-266633	CON ANTECEDENTES REGISTRALES	151,00
010607070013000	K 4 34C 40	JOSE ANTONIO GALAN	040-309063	CON ANTECEDENTES REGISTRALES	133,00
010607090001000	C 34B 4A 42	JOSE ANTONIO GALAN	040-180183	CON ANTECEDENTES REGISTRALES	173,00
010607090003000	C 34B 4A 50	JOSE ANTONIO GALAN	040-222769	CON ANTECEDENTES REGISTRALES	156,00



0071

RESOLUCIÓN No. DE FECHA

"POR LA CUAL SE DECLARA UN BIEN BALDÍO URBANO"

REFERENCIA CATASTRAL	DIRECCION	BARRIO	MATRICULA	ESTADO FINAL	AREA TERRENO
010607090004000	K 5A 34 45	JOSE ANTONIO GALAN	040-394339	CON ANTECEDENTES REGISTRALES	192,00
010607090005000	K 5A 34 23	JOSE ANTONIO GALAN	040-222762	CON ANTECEDENTES REGISTRALES	159,00
010607090006000	K 5A 34 35	JOSE ANTONIO GALAN	040-394354	CON ANTECEDENTES REGISTRALES	158,00
010607090007000	K 5A 34 15	JOSE ANTONIO GALAN	040-395583	CON ANTECEDENTES REGISTRALES	162,00
010607090010000	C 34 4A 43	JOSE ANTONIO GALAN	040-369537	CON ANTECEDENTES REGISTRALES	157,00
010607090014000	K 4A 34 04	JOSE ANTONIO GALAN	040-416701	CON ANTECEDENTES REGISTRALES	142,00
010607090016000	K 4A 34 20	JOSE ANTONIO GALAN	040-218275	CON ANTECEDENTES REGISTRALES	144,00
010607090019000	C 34B 4A 28	JOSE ANTONIO GALAN	040-268370	CON ANTECEDENTES REGISTRALES	169,00
010607090022000	K 5A 34 05	JOSE ANTONIO GALAN	040-322860	CON ANTECEDENTES REGISTRALES	153,00
010607110001000	K 36 3A 24	JOSE ANTONIO GALAN	040-397334	CON ANTECEDENTES REGISTRALES	163,00
010607110017000	C 36 3A 88	JOSE ANTONIO GALAN	040-397369	CON ANTECEDENTES REGISTRALES	140,00
010607110018000	C 36 3A 90	JOSE ANTONIO GALAN	040-237990	CON ANTECEDENTES REGISTRALES	207,00
010607110020000	C 36 3A 114	JOSE ANTONIO GALAN	040-215789	CON ANTECEDENTES REGISTRALES	169,00
010607110021000	C 36 3A 122	JOSE ANTONIO GALAN	040-353309	CON ANTECEDENTES REGISTRALES	201,00
010607110022000	C 36 3A 130	JOSE ANTONIO GALAN	040-284246	CON ANTECEDENTES REGISTRALES	154,00
010607110023000	C 36 3A 138	JOSE ANTONIO GALAN	040-399597	CON ANTECEDENTES REGISTRALES	148,00
010607110025000	K 4 35A 29	JOSE ANTONIO GALAN	040-218159	CON ANTECEDENTES REGISTRALES	176,00
010607110026000	K 4 35A 21	JOSE ANTONIO GALAN	040-175512	CON ANTECEDENTES REGISTRALES	158,00
010607110030000	C 35A 3A 65	JOSE ANTONIO GALAN	040-374670	CON ANTECEDENTES REGISTRALES	176,00
010607110033000	C 35A 3A 29	JOSE ANTONIO GALAN	040-384496	CON ANTECEDENTES REGISTRALES	180,00
010607110036000	K 3A 35A 26	JOSE ANTONIO GALAN	040-284296	CON ANTECEDENTES REGISTRALES	111,00
010607110038000	C 35B 3A 23	JOSE ANTONIO GALAN	040-331835	CON ANTECEDENTES REGISTRALES	62,00
010607110040000	C 35B 3A 03	JOSE ANTONIO GALAN	040-346772	CON ANTECEDENTES REGISTRALES	68,00
010607110041000	K4 35A 37	JOSE ANTONIO GALAN	040-300750	CON ANTECEDENTES REGISTRALES	170,00
010607110042000	C 36 3A 108	JOSE ANTONIO GALAN	040-284235	CON ANTECEDENTES REGISTRALES	165,00

¡Barranquilla florece para todos!



RESOLUCIÓN No 07 DE FECHA 1
"POR LA CUAL SE DECLARA UN BIEN BALDÍO URBANO"

REFERENCIA CATASTRAL	DIRECCION	BARRIO	MATRICULA	EST. ADD. FINAL	AREA TERRENO
010607110044000	K 4 35A 13	JOSE ANTONIO GALAN	040-285916	CON ANTECEDENTES REGISTRALES	187,00
010607110045000	C 36 3A 10	JOSE ANTONIO GALAN	040-282600	CON ANTECEDENTES REGISTRALES	238,00
010607110046000	C 35A 3A 47	JOSE ANTONIO GALAN	040-285634	CON ANTECEDENTES REGISTRALES	255,00
010607110048000	C 35A 3A 93	JOSE ANTONIO GALAN	040-278425	CON ANTECEDENTES REGISTRALES	164,00
010607110049000	C 35A 3A 35	JOSE ANTONIO GALAN	040-331836	CON ANTECEDENTES REGISTRALES	144,00
010607120002000	K 4A 34B 30	JOSE ANTONIO GALAN	040-220780	CON ANTECEDENTES REGISTRALES	148,00
010607120005000	C 34C 4A 54	JOSE ANTONIO GALAN	040-338704	CON ANTECEDENTES REGISTRALES	148,00
010607120006901	C 34B 4A 13 VIVIENDA 1	JOSE ANTONIO GALAN	040-335361	CON ANTECEDENTES REGISTRALES	46,00
010607120007000	K 5A 34B 27	JOSE ANTONIO GALAN	040-399577	CON ANTECEDENTES REGISTRALES	140,00
010607120008000	K 5A 34B 23	JOSE ANTONIO GALAN	040-251585	CON ANTECEDENTES REGISTRALES	126,00
010607120013000	C 34B 4A 35	JOSE ANTONIO GALAN	040-268369	CON ANTECEDENTES REGISTRALES	153,00
010607120015000	C 34B 4A 19	JOSE ANTONIO GALAN	040-394310	CON ANTECEDENTES REGISTRALES	152,00
010607120016000	K 4A 34B 14	JOSE ANTONIO GALAN	040-324104	CON ANTECEDENTES REGISTRALES	138,00
010607120021000	C 34B 4A 29	JOSE ANTONIO GALAN	040-306103	CON ANTECEDENTES REGISTRALES	145,00
010607120022901	K 4A 34B 02 VIVIENDA 2	JOSE ANTONIO GALAN	040-335362	CON ANTECEDENTES REGISTRALES	32,00
010607120023901	C 34B 4A 13 VIVIENDA 3	JOSE ANTONIO GALAN	040-335363	CON ANTECEDENTES REGISTRALES	69,00
010607130002000	K 3A 37 39	JOSE ANTONIO GALAN	040-218149	CON ANTECEDENTES REGISTRALES	145,00
010607130003000	C 37 2C 43	JOSE ANTONIO GALAN	040-327022	CON ANTECEDENTES REGISTRALES	123,00
010607130004000	C 37C 2C 54	JOSE ANTONIO GALAN	040-351298	CON ANTECEDENTES REGISTRALES	160,00
010607130009000	K 3A 37 25	JOSE ANTONIO GALAN	040-269213	CON ANTECEDENTES REGISTRALES	112,00
010607130010000	K 3A 37 11	JOSE ANTONIO GALAN	040-416296	CON ANTECEDENTES REGISTRALES	117,00
010607130013000	C 37 2C 37	JOSE ANTONIO GALAN	040-305200	CON ANTECEDENTES REGISTRALES	125,00
010607130017000	K 2C 37 12	JOSE ANTONIO GALAN	040-445802	CON ANTECEDENTES REGISTRALES	135,00
010607130018000	K 2C 37 22	JOSE ANTONIO GALAN	040-397338	CON ANTECEDENTES REGISTRALES	162,00
010607130019000	K 2C 37 30	JOSE ANTONIO GALAN	040-381740	CON ANTECEDENTES REGISTRALES	142,00



RESOLUCIÓN No. 007 DE FECHA
"POR LA CUAL SE DECLARA UN BIEN BALDÍO URBANO"

REFERENCIA CATASTRAL	DIRECCION	BARRIO	MATRICULA	ESTADO FINAL	AREA TERRENO
010607130020000	K 2C 37 40	JOSE ANTONIO GALAN	040-211991	CON ANTECEDENTES REGISTRALES	94,00
010607130022000	C 37C 2C 18	JOSE ANTONIO GALAN	040-394343	CON ANTECEDENTES REGISTRALES	152,00
010607130023000	C 37C 2C 28	JOSE ANTONIO GALAN	040-344088	CON ANTECEDENTES REGISTRALES	147,00
010607130024000	C 37C 2C 44	JOSE ANTONIO GALAN	040-271554	CON ANTECEDENTES REGISTRALES	166,00
010607130026000	C 37 2C 31	JOSE ANTONIO GALAN	040-282567	CON ANTECEDENTES REGISTRALES	135,00
010607130027000	K 3A 37 33	JOSE ANTONIO GALAN	040-293854	CON ANTECEDENTES REGISTRALES	109,00
010607140004000	C 34C 4A 61	JOSE ANTONIO GALAN	040-397478	CON ANTECEDENTES REGISTRALES	104,00
010607140008000	K 5A 34C 03	JOSE ANTONIO GALAN	040-395581	CON ANTECEDENTES REGISTRALES	174,00
010607140011000	C 34C 4A 29	JOSE ANTONIO GALAN	040-338141	CON ANTECEDENTES REGISTRALES	179,00
010607140012000	C 34C 4A 21	JOSE ANTONIO GALAN	040-222397	CON ANTECEDENTES REGISTRALES	198,00
010607140015000	K 4A 34C 18	JOSE ANTONIO GALAN	040-499473	CON ANTECEDENTES REGISTRALES	130,00
010607140016000	K 4A 34C 24	JOSE ANTONIO GALAN	040-420542	CON ANTECEDENTES REGISTRALES	81,00
010607140018000	K 4A 34C 38 C 35 4A 26	JOSE ANTONIO GALAN	040-304586	CON ANTECEDENTES REGISTRALES	217,00
010607140021000	C 35 4A 64	JOSE ANTONIO GALAN	040-403444	CON ANTECEDENTES REGISTRALES	196,00
010607140023000	K 35 4A 44	JOSE ANTONIO GALAN	040-300466	CON ANTECEDENTES REGISTRALES	160,00
010607150001000	K 5A 34C 04 C 34C 5A 09	JOSE ANTONIO GALAN	040-214732	CON ANTECEDENTES REGISTRALES	166,00
010607150002000	C 34C 5A 27	JOSE ANTONIO GALAN	040-194944	CON ANTECEDENTES REGISTRALES	158,00
010607150003000	C 35 5A 30	JOSE ANTONIO GALAN	040-285818	CON ANTECEDENTES REGISTRALES	209,00
010607150004000	K 5A 34C 14	JOSE ANTONIO GALAN	040-178800	CON ANTECEDENTES REGISTRALES	160,00
010607150011000	K 5A 34C 38	JOSE ANTONIO GALAN	040-283440	CON ANTECEDENTES REGISTRALES	163,00
010607150012000	K 5B 34C 11 APTO 2	JOSE ANTONIO GALAN	040-438105	CON ANTECEDENTES REGISTRALES	85,00
010607160002000	K 2B 37D 64	JOSE ANTONIO GALAN	040-266642	CON ANTECEDENTES REGISTRALES	161,00
010607160003000	C 37D 2B 39	JOSE ANTONIO GALAN	040-226725	CON ANTECEDENTES REGISTRALES	139,00
010607160017000	C 37E 2B 54	JOSE ANTONIO GALAN	040-415842	CON ANTECEDENTES REGISTRALES	157,00
010607160019000	C 37D 2B 73	JOSE ANTONIO GALAN	040-283017	CON ANTECEDENTES REGISTRALES	122,00



RESOLUCIÓN No. 071 DE FECHA 2
"POR LA CUAL SE DECLARA UN BIEN BALDÍO URBANO"

REFERENCIA CATASTRAL	DIRECCION	BARRIO	MATRICULA	ESTADO FINAL	AREA TERRENO
010607160020000	C 37E 2B 34	JOSE ANTONIO GALAN	040-282548	CON ANTECEDENTES REGISTRALES	159,00
010607160021000	C 37D 2B 85	JOSE ANTONIO GALAN	040-309596	CON ANTECEDENTES REGISTRALES	160,00
010607160022000	K 2B 37D 14	JOSE ANTONIO GALAN	040-323060	CON ANTECEDENTES REGISTRALES	153,00
010607170003000	K 3A 35 39	JOSE ANTONIO GALAN	040-355160	CON ANTECEDENTES REGISTRALES	161,00
010607170004000	C 35A 2 196	JOSE ANTONIO GALAN	040-224505	CON ANTECEDENTES REGISTRALES	193,00
010607170006000	C 35A 2 170	JOSE ANTONIO GALAN	040-192341	CON ANTECEDENTES REGISTRALES	197,00
010607170013901	K 3A 35 31 VIVIENDA 1	JOSE ANTONIO GALAN	040-376755	CON ANTECEDENTES REGISTRALES	104,00
010607170015000	K 3A 35 03	JOSE ANTONIO GALAN	040-432887	CON ANTECEDENTES REGISTRALES	147,00
010607170019000	C 35 2 215	JOSE ANTONIO GALAN	040-359558	CON ANTECEDENTES REGISTRALES	150,00
010607170021000	C 35 2 199	JOSE ANTONIO GALAN	040-222661	CON ANTECEDENTES REGISTRALES	154,00
010607170024000	C 35 2 173	JOSE ANTONIO GALAN	040-397574	CON ANTECEDENTES REGISTRALES	127,00
010607170027000	C 35 2 149	JOSE ANTONIO GALAN	040-397336	CON ANTECEDENTES REGISTRALES	145,00
010607170034000	C 35 2 91	JOSE ANTONIO GALAN	040-217955	CON ANTECEDENTES REGISTRALES	129,00
010607170038000	C 35 2 57	JOSE ANTONIO GALAN	040-217179	CON ANTECEDENTES REGISTRALES	154,00
010607170041000	C 35 2 35	JOSE ANTONIO GALAN	040-227809	CON ANTECEDENTES REGISTRALES	165,00
010607170042000	C 35 2 25	JOSE ANTONIO GALAN	040-333643	CON ANTECEDENTES REGISTRALES	148,00
010607170044000	K 2 35 10	JOSE ANTONIO GALAN	040-394312	CON ANTECEDENTES REGISTRALES	169,00
010607170045000	C 35A 2 30	JOSE ANTONIO GALAN	040-394352	CON ANTECEDENTES REGISTRALES	77,00
010607170046000	C 35A 2 40	JOSE ANTONIO GALAN	040-394365	CON ANTECEDENTES REGISTRALES	62,00
010607170048000	C 35A 2 62	JOSE ANTONIO GALAN	040-355880	CON ANTECEDENTES REGISTRALES	86,00
010607170056000	C 35A 2 162	JOSE ANTONIO GALAN	040-235657	CON ANTECEDENTES REGISTRALES	183,00
010607170057000	C 35A 2 178	JOSE ANTONIO GALAN	040-326744	CON ANTECEDENTES REGISTRALES	186,00
010607170059000	C 35A 2 234	JOSE ANTONIO GALAN	040-358152	CON ANTECEDENTES REGISTRALES	179,00
010607170062000	K 3A 35 13	JOSE ANTONIO GALAN	040-283784	CON ANTECEDENTES REGISTRALES	153,00
010607170063000	C 35 2 157	JOSE ANTONIO GALAN	040-282266	CON ANTECEDENTES REGISTRALES	144,00



RESOLUCIÓN N° 07 DE FECHA
"POR LA CUAL SE DECLARA UN BIEN BALDÍO URBANO"

REFERENCIA CATASTRAL	DIRECCION	BARRIO	MATRICULA	ESTADO FINAL	AREA TERRENO
010607170064000	C 35A 2 148	JOSE ANTONIO GALAN	040-394290	CON ANTECEDENTES REGISTRALES	78,00
010607170065000	C 35 2 233	JOSE ANTONIO GALAN	040-284119	CON ANTECEDENTES REGISTRALES	140,00
010607170066000	C 35 2 207	JOSE ANTONIO GALAN	040-283268	CON ANTECEDENTES REGISTRALES	158,00
010607170067000	C 35 2 165	JOSE ANTONIO GALAN	040-292896	CON ANTECEDENTES REGISTRALES	159,00
010607170069000	C 35A 2 80	JOSE ANTONIO GALAN	040-299529	CON ANTECEDENTES REGISTRALES	103,00
010607170070000	C 35A 2 226	JOSE ANTONIO GALAN	040-300708	CON ANTECEDENTES REGISTRALES	171,00
010607170071000	C 35A 2 106	JOSE ANTONIO GALAN	040-271562	CON ANTECEDENTES REGISTRALES	156,00
010607170072000	K 2 35 04	JOSE ANTONIO GALAN	040-329414	CON ANTECEDENTES REGISTRALES	142,00
010607170073000	C 35A 2 34	JOSE ANTONIO GALAN	040-397415	CON ANTECEDENTES REGISTRALES	48,00
010607170074000	C 35A 2 20	JOSE ANTONIO GALAN	040-403569	CON ANTECEDENTES REGISTRALES	37,00
010607170075901	K 3A 35 31 Ap 2	JOSE ANTONIO GALAN	040-376756	CON ANTECEDENTES REGISTRALES	68,00
010607180001000	C 37 2C 44	JOSE ANTONIO GALAN	040-174859	CON ANTECEDENTES REGISTRALES	118,00
010607180006000	K 3A 36B-23	JOSE ANTONIO GALAN	040-282464	CON ANTECEDENTES REGISTRALES	94,00
010607180007000	K 3A 36B 21	JOSE ANTONIO GALAN	040-397320	CON ANTECEDENTES REGISTRALES	99,00
010607180008000	C 36B 2C-61	JOSE ANTONIO GALAN	040-394363	CON ANTECEDENTES REGISTRALES	115,00
010607180009000	C 36B 2C 53	JOSE ANTONIO GALAN	040-397535	CON ANTECEDENTES REGISTRALES	118,00
010607180011000	C 36B 2C-43	JOSE ANTONIO GALAN	040-316759	CON ANTECEDENTES REGISTRALES	93,00
010607180012000	C 36B 2C-35	JOSE ANTONIO GALAN	040-427312	CON ANTECEDENTES REGISTRALES	110,00
010607180022000	C 37 2C 24	JOSE ANTONIO GALAN	040-397629	CON ANTECEDENTES REGISTRALES	121,00
010607180023000	C 37 2C 36	JOSE ANTONIO GALAN	040-236703	CON ANTECEDENTES REGISTRALES	120,00
010607180024000	C 37 2C-56	JOSE ANTONIO GALAN	040-215336	CON ANTECEDENTES REGISTRALES	132,00
010607180025000	C 37 2C 66	JOSE ANTONIO GALAN	040-397591	CON ANTECEDENTES REGISTRALES	116,00
010607180027000	K 2C 36B 24	JOSE ANTONIO GALAN	040-353160	CON ANTECEDENTES REGISTRALES	93,00
010607180028000	C 37 2C 16	JOSE ANTONIO GALAN	040-297153	CON ANTECEDENTES REGISTRALES	121,00
010607180029000	C 36B 2C-73	JOSE ANTONIO GALAN	040-322631	CON ANTECEDENTES REGISTRALES	169,00



RESOLUCIÓN No. 007 DE FECHA 11
"POR LA CUAL SE DECLARA UN BIEN BALDÍO URBANO"

REFERENCIA CATASTRAL	DIRECCION	BARRIO	MATRICULA	ESTADO FINAL	AREA TERRENO
010607220001000	C 34B 3A 75	JOSE ANTONIO GALAN	040-268538	CON ANTECEDENTES REGISTRALES	160,00
010607220002000	K 4 34B 21	JOSE ANTONIO GALAN	040-394425	CON ANTECEDENTES REGISTRALES	156,00
010607220003000	C 34C 3A 74	JOSE ANTONIO GALAN	040-368905	CON ANTECEDENTES REGISTRALES	163,00
010607220004000	C 34C 3A 66	JOSE ANTONIO GALAN	040-263484	CON ANTECEDENTES REGISTRALES	160,00
010607220005901	K 3A 34B 04 Ap 1A	JOSE ANTONIO GALAN	040-369062	CON ANTECEDENTES REGISTRALES	93,00
010607220007000	K 4 34B 39	JOSE ANTONIO GALAN	040-384681	CON ANTECEDENTES REGISTRALES	115,00
010607220009000	K 4 34B 13	JOSE ANTONIO GALAN	040-344884	CON ANTECEDENTES REGISTRALES	148,00
010607220010000	K 4 34B 05	JOSE ANTONIO GALAN	040-319801	CON ANTECEDENTES REGISTRALES	162,00
010607220012000	C 34B 3A 95	JOSE ANTONIO GALAN	040-218189	CON ANTECEDENTES REGISTRALES	163,00
010607220014000	C 34B 3A 65	JOSE ANTONIO GALAN	040-422624	CON ANTECEDENTES REGISTRALES	136,00
010607220015000	C 34B 3A 57	JOSE ANTONIO GALAN	040-432940	CON ANTECEDENTES REGISTRALES	137,00
010607220017000	C 34B 3A 39	JOSE ANTONIO GALAN	040-386004	CON ANTECEDENTES REGISTRALES	158,00
010607220020000	K 3A 34B 20	JOSE ANTONIO GALAN	040-369500	CON ANTECEDENTES REGISTRALES	166,00
010607220024000	C 34C 3A 34	JOSE ANTONIO GALAN	040-351503	CON ANTECEDENTES REGISTRALES	165,00
010607220031000	C 34C 3A 104	JOSE ANTONIO GALAN	040-215506	CON ANTECEDENTES REGISTRALES	124,00
010607220036000	C 34C 3A 82	JOSE ANTONIO GALAN	040-283274	CON ANTECEDENTES REGISTRALES	168,00
010607220037000	C 34C 3A 50	JOSE ANTONIO GALAN	040-293892	CON ANTECEDENTES REGISTRALES	161,00
010607220038000	K 4 34B 29	JOSE ANTONIO GALAN	040-304985	CON ANTECEDENTES REGISTRALES	119,00
010607220039901	K 3A 34B 02 Ap 2A	JOSE ANTONIO GALAN	040-369063	CON ANTECEDENTES REGISTRALES	71,00
010607240001000	C 36 2B 12	JOSE ANTONIO GALAN	040-269567	CON ANTECEDENTES REGISTRALES	131,00
010607290002000	K 4 34C 21	JOSE ANTONIO GALAN	040-262126	CON ANTECEDENTES REGISTRALES	65,00
010607290003000	K 4 34C 13	JOSE ANTONIO GALAN	040-394361	CON ANTECEDENTES REGISTRALES	92,00
010607290010000	C 35 3A 114	JOSE ANTONIO GALAN	040-276385	CON ANTECEDENTES REGISTRALES	161,00
010607290011000	C 34C 3A 115	JOSE ANTONIO GALAN	040-394376	CON ANTECEDENTES REGISTRALES	154,00
010607290013000	C 34C 3A 99	JOSE ANTONIO GALAN	040-361126	CON ANTECEDENTES REGISTRALES	160,00



RESOLUCIÓN No. **0071** DE FECHA =

“POR LA CUAL SE DECLARA UN BIEN BALDÍO URBANO”

REFERENCIA CATASTRAL	DIRECCION	BARRIO	MATRICULA	ESTADO FINAL	AREA TERRENO
010607290014000	C 34C 3A 91	JOSE ANTONIO GALAN	040-394326	CON ANTECEDENTES REGISTRALES	160,00
010607290017000	C 34C 3A 67	JOSE ANTONIO GALAN	040-216191	CON ANTECEDENTES REGISTRALES	160,00
010607290021000	C 34C 3A 25	JOSE ANTONIO GALAN	040-395575	CON ANTECEDENTES REGISTRALES	168,00
010607290022000	K 3A 34C 04	JOSE ANTONIO GALAN	040-285630	CON ANTECEDENTES REGISTRALES	166,00
010607290026000	K 3A 34C 38	JOSE ANTONIO GALAN	040-324623	CON ANTECEDENTES REGISTRALES	137,00
010607290027000	C 35 3A 18	JOSE ANTONIO GALAN	040-222770	CON ANTECEDENTES REGISTRALES	72,00
010607290028000	C 35 3A 26	JOSE ANTONIO GALAN	040-230243	CON ANTECEDENTES REGISTRALES	171,00
010607290030000	C 35 3A 50	JOSE ANTONIO GALAN	040-397292	CON ANTECEDENTES REGISTRALES	164,00
010607290032000	C 35 3A 66	JOSE ANTONIO GALAN	040-220005	CON ANTECEDENTES REGISTRALES	161,00
010607290038000	C 35 3A 124	JOSE ANTONIO GALAN	040-276386	CON ANTECEDENTES REGISTRALES	95,00
010607290039000	C 34C 3A 33	JOSE ANTONIO GALAN	040-301781	CON ANTECEDENTES REGISTRALES	165,00
010607290041000	C 34C 3A 107	JOSE ANTONIO GALAN	040-307901	CON ANTECEDENTES REGISTRALES	159,00
010607290042000	C 34C 3A 49	JOSE ANTONIO GALAN	040-175782	CON ANTECEDENTES REGISTRALES	165,00
010607290043000	C 34C 3A 59	JOSE ANTONIO GALAN	040-325402	CON ANTECEDENTES REGISTRALES	161,00
010607290044000	C 34C 3A 75	JOSE ANTONIO GALAN	040-173174	CON ANTECEDENTES REGISTRALES	160,00
010607290045000	K 4 34C 25	JOSE ANTONIO GALAN	040-330592	CON ANTECEDENTES REGISTRALES	77,00
010607300001000	K 4A 34B 37	JOSE ANTONIO GALAN	040-88038	CON ANTECEDENTES REGISTRALES	144,00
010607300002000	K 4 34B 04	JOSE ANTONIO GALAN	040-335326	CON ANTECEDENTES REGISTRALES	180,00
010607300005000	K 4A 34B 29	JOSE ANTONIO GALAN	040-233746	CON ANTECEDENTES REGISTRALES	144,00
010607300007000	K 4A 34B 13	JOSE ANTONIO GALAN	040-383637	CON ANTECEDENTES REGISTRALES	144,00
010607300008000	C 34B 4 21	JOSE ANTONIO GALAN	040-321868	CON ANTECEDENTES REGISTRALES	147,00
010607300009000	K 4 34B 20	JOSE ANTONIO GALAN	040-237488	CON ANTECEDENTES REGISTRALES	144,00
010607300011000	K 4 34B 38	JOSE ANTONIO GALAN	040-269089	CON ANTECEDENTES REGISTRALES	153,00
010607300012000	C 34C 4 20	JOSE ANTONIO GALAN	040-397580	CON ANTECEDENTES REGISTRALES	144,00
010607300013000	K4 34B 30	JOSE ANTONIO GALAN	040-321282	CON ANTECEDENTES REGISTRALES	144,00



RESOLUCIÓN No 07 DE FECHA 1
"POR LA CUAL SE DECLARA UN BIEN BALDÍO URBANO"

REFERENCIA CATASTRAL	DIRECCION	BARRIO	MATRICULA	ESTADO FINAL	AREA TERRENO
010607330001000	C 34B 3A 06	JOSE ANTONIO GALAN	040-395564	CON ANTECEDENTES REGISTRALES	162,00
010607330003000	K 4 34 05	JOSE ANTONIO GALAN	040-341612	CON ANTECEDENTES REGISTRALES	137,00
010607330005000	C 34 3A 25	JOSE ANTONIO GALAN	040-228167	CON ANTECEDENTES REGISTRALES	112,00
010607330006000	K 4 34 31	JOSE ANTONIO GALAN	040-328228	CON ANTECEDENTES REGISTRALES	203,00
010607330009000	K 4 34 23	JOSE ANTONIO GALAN	040-232797	CON ANTECEDENTES REGISTRALES	198,00
010607330010000	K 4 34 15	JOSE ANTONIO GALAN	040-224833	CON ANTECEDENTES REGISTRALES	189,00
010607330011000	C 34 3A 101	JOSE ANTONIO GALAN	040-219631	CON ANTECEDENTES REGISTRALES	160,00
010607330015000	C 34 3A 61	JOSE ANTONIO GALAN	040-391902	CON ANTECEDENTES REGISTRALES	131,00
010607330016000	C 34 3A 51	JOSE ANTONIO GALAN	040-367728	CON ANTECEDENTES REGISTRALES	135,00
010607330017000	C 34 3A 21	JOSE ANTONIO GALAN	040-416289	CON ANTECEDENTES REGISTRALES	108,00
010607330018000	C 34 3A 13	JOSE ANTONIO GALAN	040-334241	CON ANTECEDENTES REGISTRALES	84,00
010607330021000	C 34B 3A 26	JOSE ANTONIO GALAN	040-228376	CON ANTECEDENTES REGISTRALES	199,00
010607330022000	C 34B 3A 38	JOSE ANTONIO GALAN	040-368644	CON ANTECEDENTES REGISTRALES	162,00
010607330028000	C 34B 3A 94	JOSE ANTONIO GALAN	040-399590	CON ANTECEDENTES REGISTRALES	168,00
010607330029000	C 34B 3A 102	JOSE ANTONIO GALAN	040-380099	CON ANTECEDENTES REGISTRALES	161,00
010607330030000	C 34B 3A 110	JOSE ANTONIO GALAN	040-420531	CON ANTECEDENTES REGISTRALES	170,00
010607330033000	C 34B 3A 68	JOSE ANTONIO GALAN	040-295027	CON ANTECEDENTES REGISTRALES	158,00
010607330034000	C 34 3A 107	JOSE ANTONIO GALAN	040-341613	CON ANTECEDENTES REGISTRALES	54,00
010607340002000	C 38B 2 14	JOSE ANTONIO GALAN	040-269731	CON ANTECEDENTES REGISTRALES	117,00
010607340006000	C 38B 2 46	JOSE ANTONIO GALAN	040-436923	CON ANTECEDENTES REGISTRALES	118,00
010607340009000	K 2A1 37E 53	JOSE ANTONIO GALAN	040-384004	CON ANTECEDENTES REGISTRALES	197,00
010607340011000	K 2A1 37E 33	JOSE ANTONIO GALAN	040-249467	CON ANTECEDENTES REGISTRALES	204,00
010607340015000	K 2 37E 02	JOSE ANTONIO GALAN	040-394481	CON ANTECEDENTES REGISTRALES	129,00
010607340022000	K 2 37E 52	JOSE ANTONIO GALAN	040-403549	CON ANTECEDENTES REGISTRALES	161,00
010607340026000	K 2 37E 14	JOSE ANTONIO GALAN	040-394348	CON ANTECEDENTES REGISTRALES	217,00



RESOLUCIÓN N.º 07 DE FECHA 1
"POR LA CUAL SE DECLARA UN BIEN BALDÍO URBANO"

REFERENCIA CATASTRAL	DIRECCION	BARRIO	MATRICULA	ESTADO FINAL	AREA TERRENO
010607340028000	K 2 37E 38	JOSE ANTONIO GALAN	040-328226	CON ANTECEDENTES REGISTRALES	169,00
010607340029000	K 2 37E 62	JOSE ANTONIO GALAN	040-295045	CON ANTECEDENTES REGISTRALES	174,00
010607340030000	K 2D1 37E 63	JOSE ANTONIO GALAN	040-305659	CON ANTECEDENTES REGISTRALES	182,00
010607340031000	C 38B 2 04	JOSE ANTONIO GALAN	040-310243	CON ANTECEDENTES REGISTRALES	143,00
010607340032000	C 38B 2 20	JOSE ANTONIO GALAN	040-316642	CON ANTECEDENTES REGISTRALES	148,00
010607350003000	D 36B 3A 40	JOSE ANTONIO GALAN	040-282662	CON ANTECEDENTES REGISTRALES	89,00
010607350007000	D 36B 3A 70	JOSE ANTONIO GALAN	040-237937	CON ANTECEDENTES REGISTRALES	274,00
010607350008000	D 36B 3A 80	JOSE ANTONIO GALAN	040-222705	CON ANTECEDENTES REGISTRALES	189,00
010607350009000	D 36B 3A 84	JOSE ANTONIO GALAN	040-283006	CON ANTECEDENTES REGISTRALES	153,00
010607350012000	D 36B 3A 102	JOSE ANTONIO GALAN	040-426234	CON ANTECEDENTES REGISTRALES	142,00
010607350014000	D 36B 3A 106	JOSE ANTONIO GALAN	040-220202	CON ANTECEDENTES REGISTRALES	200,00
010607350015000	D 36B 3A 108	JOSE ANTONIO GALAN	040-331124	CON ANTECEDENTES REGISTRALES	174,00
010607350023000	D 36B 3A 164	JOSE ANTONIO GALAN	040-215522	CON ANTECEDENTES REGISTRALES	285,00
010607350024000	D 36B 3A 168	JOSE ANTONIO GALAN	040-299468	CON ANTECEDENTES REGISTRALES	85,00
010607350026000	K 4 36 03 05	JOSE ANTONIO GALAN	040-277570	CON ANTECEDENTES REGISTRALES	199,00
010607350029000	C 36 3A 99	JOSE ANTONIO GALAN	040-250491	CON ANTECEDENTES REGISTRALES	109,00
010607350041000	C 36 3A 25	JOSE ANTONIO GALAN	040-282666	CON ANTECEDENTES REGISTRALES	245,00
010607350043000	C 36 3A 05	JOSE ANTONIO GALAN	040-237407	CON ANTECEDENTES REGISTRALES	96,00
010607350044000	K 3A 36-02	JOSE ANTONIO GALAN	040-282563	CON ANTECEDENTES REGISTRALES	48,00
010607350046000	K 3A 36-16	JOSE ANTONIO GALAN	040-282465	CON ANTECEDENTES REGISTRALES	231,00
010607350050000	K 3A 36 48	JOSE ANTONIO GALAN	040-284295	CON ANTECEDENTES REGISTRALES	128,00
010607350052000	K 3A 36-70	JOSE ANTONIO GALAN	040-282668	CON ANTECEDENTES REGISTRALES	140,00
010607350054000	K 3A 36 24	JOSE ANTONIO GALAN	040-345403	CON ANTECEDENTES REGISTRALES	257,00
010607350055000	D 36B 3A 94	JOSE ANTONIO GALAN	040-442312	CON ANTECEDENTES REGISTRALES	128,00
010607350057000	C 36 3A 31	JOSE ANTONIO GALAN	040-283571	CON ANTECEDENTES REGISTRALES	218,00



RESOLUCIÓN No. 007 DE FECHA
"POR LA CUAL SE DECLARA UN BIEN BALDÍO URBANO"

REFERENCIA GATASTRAL	DIRECCION	BARRIO	MATRICULA	ESTADO FINAL	AREA TERRENO
010607350058000	D 36B 3A 124	JOSE ANTONIO GALAN	040-191189	CON ANTECEDENTES REGISTRALES	159,00
010607350059000	D 36B 3A 128	JOSE ANTONIO GALAN	040-346330	CON ANTECEDENTES REGISTRALES	138,00
010607350060000	D 36B 3A 134	JOSE ANTONIO GALAN	040-286775	CON ANTECEDENTES REGISTRALES	103,00
010607350061000	D 36B 3A 138-148	JOSE ANTONIO GALAN	040-348443	CON ANTECEDENTES REGISTRALES	429,00
010607350062000	C 36 3A-79	JOSE ANTONIO GALAN	040-323542	CON ANTECEDENTES REGISTRALES	96,00
010607350063000	D 36B 3A 100	JOSE ANTONIO GALAN	040-326233	CON ANTECEDENTES REGISTRALES	220,00
010607350064000	C 36 3A 83	JOSE ANTONIO GALAN	040-329696	CON ANTECEDENTES REGISTRALES	91,00
010607360001000	K 10B 27D 59	JOSE ANTONIO GALAN	040-36365	CON ANTECEDENTES REGISTRALES	187,00
010607360002000	K 10B 27D 53	JOSE ANTONIO GALAN	040-36366	CON ANTECEDENTES REGISTRALES	102,00
010607360003000	K 10B 27D 45	JOSE ANTONIO GALAN	040-36339	CON ANTECEDENTES REGISTRALES	102,00
010607360004000	K 10B 27D 41	JOSE ANTONIO GALAN	040-36441	CON ANTECEDENTES REGISTRALES	102,00
010607360005000	K 10B 27D 35	JOSE ANTONIO GALAN	040-36442	CON ANTECEDENTES REGISTRALES	102,00
010607360006000	K 10B 27D 27	JOSE ANTONIO GALAN	040-36443	CON ANTECEDENTES REGISTRALES	102,00
010607360007000	K 10B 27D 23	JOSE ANTONIO GALAN	040-36444	CON ANTECEDENTES REGISTRALES	102,00
010607360008000	K 10B 27D 17	JOSE ANTONIO GALAN	040-36445	CON ANTECEDENTES REGISTRALES	102,00
010607360009000	K 10B 27D 11	JOSE ANTONIO GALAN	040-36446	CON ANTECEDENTES REGISTRALES	102,00
010607360010000	K 10B 27D 03	JOSE ANTONIO GALAN	040-36447	CON ANTECEDENTES REGISTRALES	128,00
010607360011000	K 10 27D 04	JOSE ANTONIO GALAN	040-36459	CON ANTECEDENTES REGISTRALES	128,00
010607360012000	K 10 27D 10	JOSE ANTONIO GALAN	040-36458	CON ANTECEDENTES REGISTRALES	102,00
010607360013000	K 10 27D 16	JOSE ANTONIO GALAN	040-36457	CON ANTECEDENTES REGISTRALES	102,00
010607360014000	K 10 27D 22	JOSE ANTONIO GALAN	040-36456	CON ANTECEDENTES REGISTRALES	102,00
010607360015000	K 10 27D 28	JOSE ANTONIO GALAN	040-36455	CON ANTECEDENTES REGISTRALES	102,00
010607360016000	K 10 27D 34	JOSE ANTONIO GALAN	040-36454	CON ANTECEDENTES REGISTRALES	102,00
010607360017000	K 10 27D 40	JOSE ANTONIO GALAN	040-36453	CON ANTECEDENTES REGISTRALES	102,00
010607360018000	K 10 27D 46	JOSE ANTONIO GALAN	040-36452	CON ANTECEDENTES REGISTRALES	102,00



RESOLUCIÓN No. 07 DE FECHA
"POR LA CUAL SE DECLARA UN BIEN BALDÍO URBANO"

REFERENCIA CATASTRAL	DIRECCION	BARRIO	MATRICULA	ESTADO FINAL	AREA TERRENO
010607360019000	K 10 27D 52	JOSE ANTONIO GALAN	040-36451	CON ANTECEDENTES REGISTRALES	102,00
010607360020000	K 10 27D 58	JOSE ANTONIO GALAN	040-36450	CON ANTECEDENTES REGISTRALES	102,00
010607360021000	K 10 27D 64	JOSE ANTONIO GALAN	040-36339	CON ANTECEDENTES REGISTRALES	102,00
010607360022000	K 10 27D 70	JOSE ANTONIO GALAN	040-36448	CON ANTECEDENTES REGISTRALES	128,00
010607400002000	C 35B 2A 48	JOSE ANTONIO GALAN	040-394373	CON ANTECEDENTES REGISTRALES	140,00
010607400008000	K 2B 35A 21	JOSE ANTONIO GALAN	040-416243	CON ANTECEDENTES REGISTRALES	125,00
010607400010000	C 35A 2A 37	JOSE ANTONIO GALAN	040-234689	CON ANTECEDENTES REGISTRALES	134,00
010607400011000	C 35A 2A 31	JOSE ANTONIO GALAN	040-221378	CON ANTECEDENTES REGISTRALES	114,00
010607400015000	K 2A 35A 36	JOSE ANTONIO GALAN	040-432482	CON ANTECEDENTES REGISTRALES	107,00
010607400018000	C 35B 2A 38	JOSE ANTONIO GALAN	040-397325	CON ANTECEDENTES REGISTRALES	155,00
010607400019000	C 35A 2A 25	JOSE ANTONIO GALAN	040-279256	CON ANTECEDENTES REGISTRALES	137,00
010607400020000	K 2B 35A 13	JOSE ANTONIO GALAN	040-394373	CON ANTECEDENTES REGISTRALES	128,00
010607580003000	K 2B 36B 27	JOSE ANTONIO GALAN	040-222084	CON ANTECEDENTES REGISTRALES	255,00
010607580010000	K 2B 36B 63	JOSE ANTONIO GALAN	040-306071	CON ANTECEDENTES REGISTRALES	110,00
010607580017000	K 2B 36 37 IN 5	JOSE ANTONIO GALAN	040-262261	CON ANTECEDENTES REGISTRALES	186,00
010607580018000	K 2B 36 37 IN 7	JOSE ANTONIO GALAN	040-262261	CON ANTECEDENTES REGISTRALES	187,00
010607580027000	K 2B 36 03	JOSE ANTONIO GALAN	040-282603	CON ANTECEDENTES REGISTRALES	104,00
010607580028000	C 36 2A 47	JOSE ANTONIO GALAN	040-403328	CON ANTECEDENTES REGISTRALES	98,00
010607580031000	C 36 2A 27	JOSE ANTONIO GALAN	040-283564	CON ANTECEDENTES REGISTRALES	144,00
010607580038000	K 2A 36 44	JOSE ANTONIO GALAN	040-222622	CON ANTECEDENTES REGISTRALES	168,00
010607580045000	D 37 2A 28	JOSE ANTONIO GALAN	040-397585	CON ANTECEDENTES REGISTRALES	195,00
010607580051000	D 37 2A 100	JOSE ANTONIO GALAN	040-284879	CON ANTECEDENTES REGISTRALES	130,00
010607580053000	D 37 2A 46	JOSE ANTONIO GALAN	040-298350	CON ANTECEDENTES REGISTRALES	177,00
010607580055000	K 2B 36 25	JOSE ANTONIO GALAN	040-368843	CON ANTECEDENTES REGISTRALES	125,00
010607580057000	K 2B 36B 37	JOSE ANTONIO GALAN	040-287379	CON ANTECEDENTES REGISTRALES	208,00



RESOLUCIÓN No. 071 DE FECHA 3
"POR LA CUAL SE DECLARA UN BIEN BALDÍO URBANO"

REFERENCIA GATASTRAL	DIRECCION	BARRIO	MATRICULA	ESTADO FINAL	AREA TERRENO
010607580058000	D 37 2A 20	JOSE ANTONIO GALAN	040-182684	CON ANTECEDENTES REGISTRALES	176,00
010607580060000	K 2B 36B 69	JOSE ANTONIO GALAN	040-285023	CON ANTECEDENTES REGISTRALES	97,00
010607580062000	D 37 2A 60	JOSE ANTONIO GALAN	040-292116	CON ANTECEDENTES REGISTRALES	134,00
010607580063000	K 2A 36 18	JOSE ANTONIO GALAN	040-296372	CON ANTECEDENTES REGISTRALES	139,00
010607580064000	K 2B 36B 43	JOSE ANTONIO GALAN	040-297119	CON ANTECEDENTES REGISTRALES	189,00
010607590001000	K 4 34 04	JOSE ANTONIO GALAN	040-428116	CON ANTECEDENTES REGISTRALES	168,00
010607590002000	K 4A 34 25	JOSE ANTONIO GALAN	040-422625	CON ANTECEDENTES REGISTRALES	140,00
010607590009000	C 34 4 21	JOSE ANTONIO GALAN	040-354672	CON ANTECEDENTES REGISTRALES	159,00
010607590010000	K 4 34 12	JOSE ANTONIO GALAN	040-233099	CON ANTECEDENTES REGISTRALES	149,00
010607590012000	K 4 34 38	JOSE ANTONIO GALAN	040-139273	CON ANTECEDENTES REGISTRALES	166,00
010607590013000	C 34B 4 16	JOSE ANTONIO GALAN	040-395426	CON ANTECEDENTES REGISTRALES	70,00
010607590015000	K 4 34 28	JOSE ANTONIO GALAN	040-325343	CON ANTECEDENTES REGISTRALES	148,00
010607600001000	K 5A 33C 34	JOSE ANTONIO GALAN	040-239571	CON ANTECEDENTES REGISTRALES	140,00
010607600005000	C 33D 5A 30	JOSE ANTONIO GALAN	040-397462	CON ANTECEDENTES REGISTRALES	154,00
010607600009000	C 33C 5A 27	JOSE ANTONIO GALAN	040-374620	CON ANTECEDENTES REGISTRALES	223,00
010607600010000	C 33C 5A 17	JOSE ANTONIO GALAN	040-368955	CON ANTECEDENTES REGISTRALES	269,00
010607600013000	K 5A 33C 14	JOSE ANTONIO GALAN	040-216777	CON ANTECEDENTES REGISTRALES	210,00
010607600016000	K 5C 33C 33	JOSE ANTONIO GALAN	040-20484	CON ANTECEDENTES REGISTRALES	113,00
010607600018000	C 33D 5A 26	JOSE ANTONIO GALAN	040-397337	CON ANTECEDENTES REGISTRALES	44,00
010607600019000	K 5A 33C 40	JOSE ANTONIO GALAN	040-326437	CON ANTECEDENTES REGISTRALES	91,00
010607610008000	C 37D 2C 40	JOSE ANTONIO GALAN	040-420541	CON ANTECEDENTES REGISTRALES	108,00
010607610009000	K 3A 37C 27	JOSE ANTONIO GALAN	040-283537	CON ANTECEDENTES REGISTRALES	105,00
010607610012000	C 37C 2C 61	JOSE ANTONIO GALAN	040-363483	CON ANTECEDENTES REGISTRALES	110,00
010607610017000	C 37C 2C 19	JOSE ANTONIO GALAN	040-282545	CON ANTECEDENTES REGISTRALES	96,00
010607610020000	C 37D 2C 54	JOSE ANTONIO GALAN	040-284184	CON ANTECEDENTES REGISTRALES	112,00



RESOLUCIÓN N.º **0071** DE FECHA

“POR LA CUAL SE DECLARA UN BIEN BALDÍO URBANO”

REFERENCIA CATASTRAL	DIRECCION	BARRIO	MATRICULA	ESTADO FINAL	AREA TERRENO
010607610021000	C 37D 2C 48	JOSE ANTONIO GALAN	040-282738	CON ANTECEDENTES REGISTRALES	105,00
010607610022000	C 37C 2C 35	JOSE ANTONIO GALAN	040-328253	CON ANTECEDENTES REGISTRALES	120,00
010607620004000	K 2A 35A 45	JOSE ANTONIO GALAN	040-310342	CON ANTECEDENTES REGISTRALES	134,00
010607620007000	K 2 35A 04	JOSE ANTONIO GALAN	040-285395	CON ANTECEDENTES REGISTRALES	201,00
010607620008000	K 2 35A 20	JOSE ANTONIO GALAN	040-374643	CON ANTECEDENTES REGISTRALES	162,00
010607620013000	K 2 35A 62	JOSE ANTONIO GALAN	040-269995	CON ANTECEDENTES REGISTRALES	149,00
010607620019000	K 2 35A 106	JOSE ANTONIO GALAN	040-323012	CON ANTECEDENTES REGISTRALES	165,00
010607620023000	K 2 35A 142	JOSE ANTONIO GALAN	040-397474	CON ANTECEDENTES REGISTRALES	199,00
010607620027000	K 2 35A 180	JOSE ANTONIO GALAN	040-225709	CON ANTECEDENTES REGISTRALES	134,00
010607620030000	K 2A 35A 177	JOSE ANTONIO GALAN	040-174271	CON ANTECEDENTES REGISTRALES	200,00
010607620034000	K 2A 35A 133	JOSE ANTONIO GALAN	040-225051	CON ANTECEDENTES REGISTRALES	158,00
010607620035000	K 2A 35A 125	JOSE ANTONIO GALAN	040-227810	CON ANTECEDENTES REGISTRALES	183,00
010607620041000	K 2A 35A 67	JOSE ANTONIO GALAN	040-394446	CON ANTECEDENTES REGISTRALES	121,00
010607620043000	K 2A 35A 53	JOSE ANTONIO GALAN	040-272431	CON ANTECEDENTES REGISTRALES	125,00
010607620044000	K 2A 35A 39	JOSE ANTONIO GALAN	040-354558	CON ANTECEDENTES REGISTRALES	105,00
010607620049000	K 2 35A 82	JOSE ANTONIO GALAN	040-178481	CON ANTECEDENTES REGISTRALES	140,00
010607620050000	K 2 35A 66	JOSE ANTONIO GALAN	040-133613	CON ANTECEDENTES REGISTRALES	119,00
010607620051000	K 2A 35A 139	JOSE ANTONIO GALAN	040-394461	CON ANTECEDENTES REGISTRALES	94,00
010607660002000	K 5C 33D 15	JOSE ANTONIO GALAN	040-359577	CON ANTECEDENTES REGISTRALES	204,00
010607660004000	K 5C 33D 05	JOSE ANTONIO GALAN	040-379303	CON ANTECEDENTES REGISTRALES	220,00
010607660005000	C 33D 5A 41	JOSE ANTONIO GALAN	040-371875	CON ANTECEDENTES REGISTRALES	148,00
010607660008000	C 33D 5A 15	JOSE ANTONIO GALAN	040-368609	CON ANTECEDENTES REGISTRALES	152,00
010607660010000	C 33E 5A 02	JOSE ANTONIO GALAN	040-403511	CON ANTECEDENTES REGISTRALES	136,00
010607660012000	C 33E 5A 16	JOSE ANTONIO GALAN	040-353115	CON ANTECEDENTES REGISTRALES	106,00
010607660013000	C 33E 5A 34	JOSE ANTONIO GALAN	040-384014	CON ANTECEDENTES REGISTRALES	140,00



RESOLUCIÓN N.º 0071 DE FECHA

"POR LA CUAL SE DECLARA UN BIEN BALDÍO URBANO"

REFERENCIA CATASTRAL	DIRECCION	BARRIO	MATRICULA	ESTADO FINAL	AREA TERRENO
010607660018000	C 33D 5A 03	JOSE ANTONIO GALAN	040-190812	CON ANTECEDENTES REGISTRALES	142,00
010607670004000	C 35B 2C 91	JOSE ANTONIO GALAN	040-353152	CON ANTECEDENTES REGISTRALES	149,00
010607670008000	C 35B 2C-53	JOSE ANTONIO GALAN	040-276070	CON ANTECEDENTES REGISTRALES	131,00
010607670019000	C 36 2C 40	JOSE ANTONIO GALAN	040-261382	CON ANTECEDENTES REGISTRALES	63,00
010607670020000	C 36 2C-44	JOSE ANTONIO GALAN	040-283572	CON ANTECEDENTES REGISTRALES	93,00
010607670025000	T 35B 2C 03	JOSE ANTONIO GALAN	040-211893	CON ANTECEDENTES REGISTRALES	86,00
010607670026000	C 36 2C-10	JOSE ANTONIO GALAN	040-283478	CON ANTECEDENTES REGISTRALES	105,00
010607670027000	C 36 2C 18	JOSE ANTONIO GALAN	040-283476	CON ANTECEDENTES REGISTRALES	100,00
010607670028000	C 35B 2C 35	JOSE ANTONIO GALAN	040-283479	CON ANTECEDENTES REGISTRALES	119,00
010607670029000	C 36 2C-60	JOSE ANTONIO GALAN	040-310304	CON ANTECEDENTES REGISTRALES	111,00
010607670030000	K 2C 35B-30	JOSE ANTONIO GALAN	040-330234	CON ANTECEDENTES REGISTRALES	77,00
010607680008000	K 2C 37C 45	JOSE ANTONIO GALAN	040-380574	CON ANTECEDENTES REGISTRALES	132,00
010607680034000	C 37C 2 107	JOSE ANTONIO GALAN	040-282217	CON ANTECEDENTES REGISTRALES	161,00
010607680035000	K 2C 37C 69	JOSE ANTONIO GALAN	040-283254	CON ANTECEDENTES REGISTRALES	112,00
010607680036000	D 37C 2A 73	JOSE ANTONIO GALAN	040-284776	CON ANTECEDENTES REGISTRALES	184,00
010607680037000	C 37C 2 11	JOSE ANTONIO GALAN	040-298246	CON ANTECEDENTES REGISTRALES	187,00
010607680038000	K 2C 37C 79	JOSE ANTONIO GALAN	040-296248	CON ANTECEDENTES REGISTRALES	302,00
010607700006000	C 35B 2B 11	JOSE ANTONIO GALAN	040-294455	CON ANTECEDENTES REGISTRALES	95,00
010607720001000	K 3A 35 14	JOSE ANTONIO GALAN	040-499692	CON ANTECEDENTES REGISTRALES	189,00
010607720002000	C 35A 3A 64	JOSE ANTONIO GALAN	040-335144	CON ANTECEDENTES REGISTRALES	181,00
010607720004000	C 35 3A 65	JOSE ANTONIO GALAN	040-216284	CON ANTECEDENTES REGISTRALES	162,00
010607720010000	K 4 35 05	JOSE ANTONIO GALAN	040-280645	CON ANTECEDENTES REGISTRALES	173,00
010607720015000	C 35 3A 57	JOSE ANTONIO GALAN	040-376516	CON ANTECEDENTES REGISTRALES	168,00
010607720016000	C 35 3A 49	JOSE ANTONIO GALAN	040-311695	CON ANTECEDENTES REGISTRALES	169,00
010607720017000	C 35 3A 41	JOSE ANTONIO GALAN	040-259773	CON ANTECEDENTES REGISTRALES	174,00



RESOLUCIÓN No 0071 DE FECHA
"POR LA CUAL SE DECLARA UN BIEN BALDÍO URBANO"

REFERENCIA CATASTRAL	DIRECCION	BARRIO	MATRICULA	ESTADO FINAL	AREA TERRENO
010607720018000	C 35 3A 33	JOSE ANTONIO GALAN	040-321775	CON ANTECEDENTES REGISTRALES	162,00
010607720020000	C 35 3A 17	JOSE ANTONIO GALAN	040-215844	CON ANTECEDENTES REGISTRALES	146,00
010607720021000	K 3A 35 02	JOSE ANTONIO GALAN	040-292578	CON ANTECEDENTES REGISTRALES	122,00
010607720022000	K 3A 35 22	JOSE ANTONIO GALAN	040-185487	CON ANTECEDENTES REGISTRALES	173,00
010607720024000	C 35A 3A 26	JOSE ANTONIO GALAN	040-292579	CON ANTECEDENTES REGISTRALES	156,00
010607720025000	C 35A 3A 32	JOSE ANTONIO GALAN	040-269062	CON ANTECEDENTES REGISTRALES	167,00
010607720027000	C 35A 3A 50	JOSE ANTONIO GALAN	040-270350	CON ANTECEDENTES REGISTRALES	221,00
010607720029000	C 35A 3A 72	JOSE ANTONIO GALAN	040-397365	CON ANTECEDENTES REGISTRALES	175,00
010607720030000	C 35A 3A 80	JOSE ANTONIO GALAN	040-395585	CON ANTECEDENTES REGISTRALES	174,00
010607720031000	C 35A 3A 86	JOSE ANTONIO GALAN	040-244888	CON ANTECEDENTES REGISTRALES	186,00
010607720032000	C 35A 3A 96	JOSE ANTONIO GALAN	040-227193	CON ANTECEDENTES REGISTRALES	174,00
010607720034000	C 35A 3A 20	JOSE ANTONIO GALAN	040-284931	CON ANTECEDENTES REGISTRALES	88,00
010607720035000	K 4 35 21	JOSE ANTONIO GALAN	040-285453	CON ANTECEDENTES REGISTRALES	174,00
010607720036000	C35 3A 73	JOSE ANTONIO GALAN	040-299368	CON ANTECEDENTES REGISTRALES	169,00
010607720037000	K 4 35 37	JOSE ANTONIO GALAN	040-184189	CON ANTECEDENTES REGISTRALES	209,00
010607720038000	C 35 3A 25	JOSE ANTONIO GALAN	040-334112	CON ANTECEDENTES REGISTRALES	143,00
010607740002000	K 2C 37E 05	JOSE ANTONIO GALAN	040-399185	CON ANTECEDENTES REGISTRALES	181,00
010607740006000	K 2A2 37E 12	JOSE ANTONIO GALAN	040-397577	CON ANTECEDENTES REGISTRALES	183,00
010607740007000	K 2A2 37E 22	JOSE ANTONIO GALAN	040-394308	CON ANTECEDENTES REGISTRALES	167,00
010607740010000	K 2A2 37E 52	JOSE ANTONIO GALAN	040-418228	CON ANTECEDENTES REGISTRALES	159,00
010607820002000	K 5A 33C 05	JOSE ANTONIO GALAN	040-264970	CON ANTECEDENTES REGISTRALES	204,00
010607820007000	C 33C 4 135	JOSE ANTONIO GALAN	040-416547	CON ANTECEDENTES REGISTRALES	153,00
010607820009000	C 33C 4 117	JOSE ANTONIO GALAN	040-416250	CON ANTECEDENTES REGISTRALES	190,00
010607820013000	C 33C 4-59	JOSE ANTONIO GALAN	040-242513	CON ANTECEDENTES REGISTRALES	76,00
010607820015000	C 33C 4 45	JOSE ANTONIO GALAN	040-233220	CON ANTECEDENTES REGISTRALES	170,00



RESOLUCIÓN No. 0071 DE FECHA

"POR LA CUAL SE DECLARA UN BIEN BALDÍO URBANO"

REFERENCIA GATASTRAL	DIRECCION	BARRIO	MATRICULA	ESTADO FINAL	AREA TERRENO
010607820016000	C 33C 4-41	JOSE ANTONIO GALAN	040-395572	CON ANTECEDENTES REGISTRALES	160,00
010607820017000	C 33E 4 40 C 33C 4 37	JOSE ANTONIO GALAN	040-394429	CON ANTECEDENTES REGISTRALES	203,00
010607820018000	C 33C 4 29	JOSE ANTONIO GALAN	040-394360	CON ANTECEDENTES REGISTRALES	109,00
010607820020000	K 4 33C 02 08 C 33C 4 07	JOSE ANTONIO GALAN	040-437089	CON ANTECEDENTES REGISTRALES	276,00
010607820023000	C 33E 4-30	JOSE ANTONIO GALAN	040-265865	CON ANTECEDENTES REGISTRALES	99,00
010607820024000	C 33E 4-50	JOSE ANTONIO GALAN	040-237586	CON ANTECEDENTES REGISTRALES	150,00
010607820026000	C 33E 4 64	JOSE ANTONIO GALAN	040-384017	CON ANTECEDENTES REGISTRALES	193,00
010607820037000	C 33E 4 104	JOSE ANTONIO GALAN	040-394460	CON ANTECEDENTES REGISTRALES	177,00
010607820038000	C 33E 4-110	JOSE ANTONIO GALAN	040-329463	CON ANTECEDENTES REGISTRALES	149,00
010607830003000	C 34C 5A 20	JOSE ANTONIO GALAN	040-394485	CON ANTECEDENTES REGISTRALES	141,00
010607830004000	K 5A 34B 14	JOSE ANTONIO GALAN	040-394468	CON ANTECEDENTES REGISTRALES	113,00
010607830007000	K 5B 34B 15	JOSE ANTONIO GALAN	040-284236	CON ANTECEDENTES REGISTRALES	119,00
010607830009000	K 5A 34B 04	JOSE ANTONIO GALAN	040-420437	CON ANTECEDENTES REGISTRALES	105,00
010607830010000	K 5A 34B 20	JOSE ANTONIO GALAN	040-374312	CON ANTECEDENTES REGISTRALES	114,00
010607830016000	K 5B 34B 25	JOSE ANTONIO GALAN	040-295458	CON ANTECEDENTES REGISTRALES	121,00
010607840001000	C 34 5A 63	JOSE ANTONIO GALAN	040-420491	CON ANTECEDENTES REGISTRALES	147,00
010607840004000	K 5C 34 35	JOSE ANTONIO GALAN	040-218536	CON ANTECEDENTES REGISTRALES	130,00
010607840010000	C 34 5A 29	JOSE ANTONIO GALAN	040-371873	CON ANTECEDENTES REGISTRALES	148,00
010607840011000	C 34 5A 21	JOSE ANTONIO GALAN	040-271001	CON ANTECEDENTES REGISTRALES	159,00
010607840012000	K 5A 34 06	JOSE ANTONIO GALAN	040-395345	CON ANTECEDENTES REGISTRALES	151,00
010607840013000	K 5A 34 16	JOSE ANTONIO GALAN	040-227831	CON ANTECEDENTES REGISTRALES	139,00
010607840018000	C 34B 5A 38	JOSE ANTONIO GALAN	040-522627	CON ANTECEDENTES REGISTRALES	153,00
010607840022000	C 34B 5A 48	JOSE ANTONIO GALAN	040-329908	CON ANTECEDENTES REGISTRALES	162,00
010607840023000	C 34B 5A 58	JOSE ANTONIO GALAN	040-324064	CON ANTECEDENTES REGISTRALES	149,00
010607840024000	C 34B 5A 68	JOSE ANTONIO GALAN	040-316477	CON ANTECEDENTES REGISTRALES	157,00



RESOLUCIÓN No. 0071 DE FECHA 2011
"POR LA CUAL SE DECLARA UN BIEN BALDÍO URBANO"

REFERENCIA CATASTRAL	DIRECCION	BARRIO	MATRICULA	ESTADO FINAL	AREA TERRENO
010607840025000	K 5C 34 01 07	JOSE ANTONIO GALAN	040-332890	CON ANTECEDENTES REGISTRALES	135,00
010607850001000	K 5A 33E 06	JOSE ANTONIO GALAN	040-225558	CON ANTECEDENTES REGISTRALES	154,00
010607850002000	K 5A 33E 14	JOSE ANTONIO GALAN	040-262019	CON ANTECEDENTES REGISTRALES	145,00
010607850003000	K 5A 33E 22	JOSE ANTONIO GALAN	040-261752	CON ANTECEDENTES REGISTRALES	146,00
010607850008000	C 34 5A 40	JOSE ANTONIO GALAN	040-397298	CON ANTECEDENTES REGISTRALES	168,00
010607850009000	C 34 5A 50	JOSE ANTONIO GALAN	040-395346	CON ANTECEDENTES REGISTRALES	169,00
010607850010000	C 34 5A 60	JOSE ANTONIO GALAN	040-438478	CON ANTECEDENTES REGISTRALES	75,00
010607850013000	C 34 5A 80	JOSE ANTONIO GALAN	040-384016	CON ANTECEDENTES REGISTRALES	185,00
010607850018000	C 33E 5A 51	JOSE ANTONIO GALAN	040-228330	CON ANTECEDENTES REGISTRALES	164,00
010607850021000	C 34 5A 30	JOSE ANTONIO GALAN	040-304778	CON ANTECEDENTES REGISTRALES	166,00
010607850022000	C 33E 5A 45	JOSE ANTONIO GALAN	040-302439	CON ANTECEDENTES REGISTRALES	165,00
010607860001000	C 36 2C 21	JOSE ANTONIO GALAN	040-442701	CON ANTECEDENTES REGISTRALES	86,00
010607860013000	C 36 2C 57	JOSE ANTONIO GALAN	040-282661	CON ANTECEDENTES REGISTRALES	117,00
010607860016000	C 36 2C 33	JOSE ANTONIO GALAN	040-232830	CON ANTECEDENTES REGISTRALES	106,00
010607860022000	C 36B 2C 32	JOSE ANTONIO GALAN	040-285134	CON ANTECEDENTES REGISTRALES	118,00
010607860024000	C 36B 2C 42	JOSE ANTONIO GALAN	040-394497	CON ANTECEDENTES REGISTRALES	124,00
010607860025000	C 36B 2C 48	JOSE ANTONIO GALAN	040-313024	CON ANTECEDENTES REGISTRALES	140,00
010607860028000	C 36 2C 79	JOSE ANTONIO GALAN	040-285346	CON ANTECEDENTES REGISTRALES	85,00
010607860029000	K 3A 36 21	JOSE ANTONIO GALAN	040-290423	CON ANTECEDENTES REGISTRALES	91,00
010607860030000	C 36B 2C 54	JOSE ANTONIO GALAN	040-394362	CON ANTECEDENTES REGISTRALES	119,00
010607870001000	C 35B 2A 49	JOSE ANTONIO GALAN	040-278529	CON ANTECEDENTES REGISTRALES	171,00
010607870002000	K 2A 35B 20	JOSE ANTONIO GALAN	040-379942	CON ANTECEDENTES REGISTRALES	115,00
010607870005000	C 36 2A 18	JOSE ANTONIO GALAN	040-236463	CON ANTECEDENTES REGISTRALES	133,00
010607870008000	K 2B 35B 27	JOSE ANTONIO GALAN	040-283592	CON ANTECEDENTES REGISTRALES	120,00
010607870010000	K 2B 35B 11	JOSE ANTONIO GALAN	040-383549	CON ANTECEDENTES REGISTRALES	112,00



0071
RESOLUCIÓN No. DE FECHA

"POR LA CUAL SE DECLARA UN BIEN BALDÍO URBANO"

REFERENCIA CATASTRAL	DIRECCION	BARRIO	MATRICULA	ESTADO FINAL	AREA TERRENO
010607870019000	C 36 2A 36	JOSE ANTONIO GALAN	040-272008	CON ANTECEDENTES REGISTRALES	123,00
010607870022000	C 36 2A 24	JOSE ANTONIO GALAN	040-283239	CON ANTECEDENTES REGISTRALES	131,00
010607900006000	K 4 33E 12	JOSE ANTONIO GALAN	040-520161	CON ANTECEDENTES REGISTRALES	160,00
010607900007000	K 4 33E 28	JOSE ANTONIO GALAN	040-334361	CON ANTECEDENTES REGISTRALES	153,00
010607900008000	K 4 33E 36	JOSE ANTONIO GALAN	040-360730	CON ANTECEDENTES REGISTRALES	132,00
010607900011000	K 4A 33E 39	JOSE ANTONIO GALAN	040-383657	CON ANTECEDENTES REGISTRALES	119,00
010607900014000	K 4A 33E 03	JOSE ANTONIO GALAN	040-264438	CON ANTECEDENTES REGISTRALES	121,00
010607930003000	C 34C 2B1 16	JOSE ANTONIO GALAN	040-271762	CON ANTECEDENTES REGISTRALES	132,00
010607930022000	K 3A 34 71	JOSE ANTONIO GALAN	040-358594	CON ANTECEDENTES REGISTRALES	86,00
010607930023000	K 3A 34 65	JOSE ANTONIO GALAN	040-284471	CON ANTECEDENTES REGISTRALES	166,00
010607930026000	K 3A 34 25	JOSE ANTONIO GALAN	040-282088	CON ANTECEDENTES REGISTRALES	210,00
010607930027000	K 3A 34 15	JOSE ANTONIO GALAN	040-397588	CON ANTECEDENTES REGISTRALES	94,00
010607930035000	C 34 3A 24	JOSE ANTONIO GALAN	040-179796	CON ANTECEDENTES REGISTRALES	69,00
010607930038000	C 34 3A 46	JOSE ANTONIO GALAN	040-394295	CON ANTECEDENTES REGISTRALES	110,00
010607930040000	C 34 3A 60	JOSE ANTONIO GALAN	040-271007	CON ANTECEDENTES REGISTRALES	168,00
010607930045000	C 34 3A 104	JOSE ANTONIO GALAN	040-355677	CON ANTECEDENTES REGISTRALES	135,00
010607930047000	C 34 3A 120	JOSE ANTONIO GALAN	040-370170	CON ANTECEDENTES REGISTRALES	99,00
010607930049000	K 4 33E 47	JOSE ANTONIO GALAN	040-239901	CON ANTECEDENTES REGISTRALES	196,00
010607930050000	K 4 33E 37	JOSE ANTONIO GALAN	040-384326	CON ANTECEDENTES REGISTRALES	203,00
010607930052000	K 4 33E 25	JOSE ANTONIO GALAN	040-278850	CON ANTECEDENTES REGISTRALES	180,00
010607930057000	T 34B 2C2 173	JOSE ANTONIO GALAN	040-436169	CON ANTECEDENTES REGISTRALES	58,00
010607930059000	T 34B 2C2 159	JOSE ANTONIO GALAN	040-513133	CON ANTECEDENTES REGISTRALES	92,00
010607930060000	T 34B 2C2 153	JOSE ANTONIO GALAN	040-287632	CON ANTECEDENTES REGISTRALES	178,00
010607930063000	T 34B 2C 133	JOSE ANTONIO GALAN	040-294815	CON ANTECEDENTES REGISTRALES	83,00
010607930071000	T 34B 2C2 07	JOSE ANTONIO GALAN	040-403568	CON ANTECEDENTES REGISTRALES	147,00



RESOLUCIÓN NO. 71 DE FECHA
"POR LA CUAL SE DECLARA UN BIEN BALDÍO URBANO"

REFERENCIA CATASTRAL	DIRECCION	BARRIO	MATRICULA	ESTADO FINAL	AREA TERRENO
010607930077000	T 34D 2B1 157	JOSE ANTONIO GALAN	040-397476	CON ANTECEDENTES REGISTRALES	67,00
010607930081000	T 34D 2B1 135	JOSE ANTONIO GALAN	040-346396	CON ANTECEDENTES REGISTRALES	101,00
010607930083000	C 34D 2D1 121	JOSE ANTONIO GALAN	040-453178	CON ANTECEDENTES REGISTRALES	75,00
010607930095000	T 34D 2B1 27	JOSE ANTONIO GALAN	040-367567	CON ANTECEDENTES REGISTRALES	63,00
010607930096000	T 34D 2B1 23	JOSE ANTONIO GALAN	040-190817	CON ANTECEDENTES REGISTRALES	70,00
010607930099901	C 34 3A 58 VIVIENDA 1	JOSE ANTONIO GALAN	040-485727	CON ANTECEDENTES REGISTRALES	82,00
010607930101000	T 34D 2B1 105	JOSE ANTONIO GALAN	040-394384	CON ANTECEDENTES REGISTRALES	73,00
010607930103000	T 34D 2B1 37	JOSE ANTONIO GALAN	040-404531	CON ANTECEDENTES REGISTRALES	56,00
010607930105000	K 3A 34 39	JOSE ANTONIO GALAN	040-305967	CON ANTECEDENTES REGISTRALES	79,00
010607930106000	K 3A 34 45	JOSE ANTONIO GALAN	040-305966	CON ANTECEDENTES REGISTRALES	217,00
010607930107000	T 34D 2B1 151	JOSE ANTONIO GALAN	040-321783	CON ANTECEDENTES REGISTRALES	110,00
010607930110000	C 34 3A 96	JOSE ANTONIO GALAN	040-432938	CON ANTECEDENTES REGISTRALES	139,00
010607930112901	C 33E 3A 61 VIVIENDA 2	JOSE ANTONIO GALAN	040-485728	CON ANTECEDENTES REGISTRALES	66,00
010607940005000	C 34 4A 32	JOSE ANTONIO GALAN	040-421075	CON ANTECEDENTES REGISTRALES	170,00
010607940012000	K 5A 33E 03	JOSE ANTONIO GALAN	040-397486	CON ANTECEDENTES REGISTRALES	173,00
010607940015000	C 33E 4A 15	JOSE ANTONIO GALAN	040-319233	CON ANTECEDENTES REGISTRALES	157,00
010607940018000	K 4A 33E 14	JOSE ANTONIO GALAN	040-218455	CON ANTECEDENTES REGISTRALES	109,00
010607940020000	K 4A 33E 30	JOSE ANTONIO GALAN	040-394333	CON ANTECEDENTES REGISTRALES	106,00
010607940021000	K 4A 33E 34	JOSE ANTONIO GALAN	040-384481	CON ANTECEDENTES REGISTRALES	159,00
010607940022000	K 4A 33E 16	JOSE ANTONIO GALAN	040-233589	CON ANTECEDENTES REGISTRALES	101,00
010607950001000	K 3B 37C 12	JOSE ANTONIO GALAN	040-416274	CON ANTECEDENTES REGISTRALES	38,00
010607950006000	K 3C 37C 05	JOSE ANTONIO GALAN	040-319532	CON ANTECEDENTES REGISTRALES	82,00
010607950010000	C 37C 3B 15	JOSE ANTONIO GALAN	040-82565	CON ANTECEDENTES REGISTRALES	69,00
010607950011000	C 37C 3B 19	JOSE ANTONIO GALAN	040-182737	CON ANTECEDENTES REGISTRALES	57,00
010607950012000	C 37C 3B 05	JOSE ANTONIO GALAN	040-330531	CON ANTECEDENTES REGISTRALES	56,00



RESOLUCIÓN N.º 0071 DE FECHA 1

"POR LA CUAL SE DECLARA UN BIEN BALDÍO URBANO"

REFERENCIA CATASTRAL	DIRECCION	BARRIO	MATRICULA	ESTADO FINAL	AREA TERRENO
010607990004000	C 37C 3A 32	JOSE ANTONIO GALAN	040-189455	CON ANTECEDENTES REGISTRALES	120,00
010607990005902	K 3B 36B 65 Apto C	JOSE ANTONIO GALAN	040-397500	CON ANTECEDENTES REGISTRALES	84,00
010607990007000	K 3B 36B 49	JOSE ANTONIO GALAN	040-265431	CON ANTECEDENTES REGISTRALES	144,00
010607990014000	K 3A 36B 38	JOSE ANTONIO GALAN	040-344931	CON ANTECEDENTES REGISTRALES	98,00
010607990015000	K 3A 36B 44	JOSE ANTONIO GALAN	040-380194	CON ANTECEDENTES REGISTRALES	196,00
010607990017000	K 3A 36B 60	JOSE ANTONIO GALAN	040-397366	CON ANTECEDENTES REGISTRALES	104,00
010607990022000	K 3A 36B 54	JOSE ANTONIO GALAN	040-282544	CON ANTECEDENTES REGISTRALES	140,00
010607990023000	K 3A 36B 30	JOSE ANTONIO GALAN	040-282610	CON ANTECEDENTES REGISTRALES	123,00
010607990024000	K 3A 36B 20	JOSE ANTONIO GALAN	040-291129	CON ANTECEDENTES REGISTRALES	117,00
010607990025000	K 3B 36B 55	JOSE ANTONIO GALAN	040-297920	CON ANTECEDENTES REGISTRALES	149,00
010607990026901	K 3A 36B 10 VIVIENDA 1	JOSE ANTONIO GALAN	040-374630	CON ANTECEDENTES REGISTRALES	92,00
010607990027901	K 3A 36B 10 VIVIENDA 2	JOSE ANTONIO GALAN	040-374631	CON ANTECEDENTES REGISTRALES	45,00
010607990029902	K 3B 36B 69 Apto-1	JOSE ANTONIO GALAN	040-397501	CON ANTECEDENTES REGISTRALES	63,00
010607990030902	K 3B 36B 63 Apto B	JOSE ANTONIO GALAN	040-463213	CON ANTECEDENTES REGISTRALES	101,00
010608020020901	C 37C1 2 26 Ap 1	JOSE ANTONIO GALAN	040-474795	CON ANTECEDENTES REGISTRALES	50,00
010608020026000	C 37C1 2 52	JOSE ANTONIO GALAN	040-284294	CON ANTECEDENTES REGISTRALES	200,00
010608020027901	C 37C1 2 26 Ap 2	JOSE ANTONIO GALAN	040-474796	CON ANTECEDENTES REGISTRALES	34,00
010608020028901	C 37C1 2 26 Ap 3	JOSE ANTONIO GALAN	040-474797	CON ANTECEDENTES REGISTRALES	31,00
010608060006000	C 38B 2A1 42	JOSE ANTONIO GALAN	040-394294	CON ANTECEDENTES REGISTRALES	163,00
010608060011000	K 2A2 37E 05	JOSE ANTONIO GALAN	040-382658	CON ANTECEDENTES REGISTRALES	126,00
010608060015000	K 2A1 37E 30	JOSE ANTONIO GALAN	040-325306	CON ANTECEDENTES REGISTRALES	182,00
010608060018000	K 2A1 37E 54	JOSE ANTONIO GALAN	040-403542	CON ANTECEDENTES REGISTRALES	77,00
010608060020000	C 38B 2A1 24	JOSE ANTONIO GALAN	040-287959	CON ANTECEDENTES REGISTRALES	154,00
010608060021000	K 2A1 37E 18	JOSE ANTONIO GALAN	040-286776	CON ANTECEDENTES REGISTRALES	187,00
010608060022000	K 2A1 37E 10	JOSE ANTONIO GALAN	040-313722	CON ANTECEDENTES REGISTRALES	148,00



RESOLUCIÓN 0071 DE FECHA 17 DE FEBRERO DE 2011
"POR LA CUAL SE DECLARA UN BIEN BALDÍO URBANO"

REFERENCIA CATASTRAL	DIRECCION	BARRIO	MATRICULA	ESTADO FINAL	AREA DEP. END.
010608220001000	K 4A 35 03	JOSE ANTONIO GALAN	040-180053	CON ANTECEDENTES REGISTRALES	133,00
010608220003000	K 4A 35 23	JOSE ANTONIO GALAN	040-420392	CON ANTECEDENTES REGISTRALES	160,00
010608220005000	K 4A 35 37	JOSE ANTONIO GALAN	040-190383	CON ANTECEDENTES REGISTRALES	140,00
010608220006000	K 4 35 44	JOSE ANTONIO GALAN	040-141917	CON ANTECEDENTES REGISTRALES	415,00
010608220010000	K 4 35 20	JOSE ANTONIO GALAN	040-385922	CON ANTECEDENTES REGISTRALES	139,00
010608220013000	C 35 4 23	JOSE ANTONIO GALAN	040-180052	CON ANTECEDENTES REGISTRALES	45,00
010608220014000	K 4 35 12	JOSE ANTONIO GALAN	040-292599	CON ANTECEDENTES REGISTRALES	115,00
010608220015000	K 4A 35 15	JOSE ANTONIO GALAN	040-236603	CON ANTECEDENTES REGISTRALES	182,00
010608560001000	C 34C 5B 32	JOSE ANTONIO GALAN	040-150918	CON ANTECEDENTES REGISTRALES	115,00
010608560006000	K 5B 34B 22	JOSE ANTONIO GALAN	040-271187	CON ANTECEDENTES REGISTRALES	108,00
010608560007000	C 34C 5B 06	JOSE ANTONIO GALAN	040-269323	CON ANTECEDENTES REGISTRALES	105,00
010608560010000	C 34C 5B 28	JOSE ANTONIO GALAN	040-345514	CON ANTECEDENTES REGISTRALES	89,00
010608560014000	C 34B 5B 07	JOSE ANTONIO GALAN	040-321893	CON ANTECEDENTES REGISTRALES	134,00
010609040003000	K 2A 37D 41	JOSE ANTONIO GALAN	040-432885	CON ANTECEDENTES REGISTRALES	90,00
010609040006000	K 2A 37D 40	JOSE ANTONIO GALAN	040-365964	CON ANTECEDENTES REGISTRALES	78,00
010609040009000	K 2A1 37D 27	JOSE ANTONIO GALAN	040-425434	CON ANTECEDENTES REGISTRALES	58,00
010609040017000	K 2 37D 14	JOSE ANTONIO GALAN	040-345263	CON ANTECEDENTES REGISTRALES	217,00
010609040018000	K 2 37D 20	JOSE ANTONIO GALAN	040-372665	CON ANTECEDENTES REGISTRALES	115,00
010609040020000	K 2 37D 36	JOSE ANTONIO GALAN	040-334544	CON ANTECEDENTES REGISTRALES	172,00
010609040021000	K 2 37D 40	JOSE ANTONIO GALAN	040-432888	CON ANTECEDENTES REGISTRALES	68,00
010609040022000	C 37D 2 57	JOSE ANTONIO GALAN	040-282386	CON ANTECEDENTES REGISTRALES	243,00
010609040024000	C 37D 2 31	JOSE ANTONIO GALAN	040-321969	CON ANTECEDENTES REGISTRALES	130,00
010609040026000	K2A 37D 36 Lt 2	JOSE ANTONIO GALAN	040-457396	CON ANTECEDENTES REGISTRALES	50,00
010609040027000	K 2A1 37D 37 Lt 3	JOSE ANTONIO GALAN	040-457397	CON ANTECEDENTES REGISTRALES	52,00
010609360002000	K 3B 37C 29	JOSE ANTONIO GALAN	040-334991	CON ANTECEDENTES REGISTRALES	127,00



RESOLUCIÓN No. 0071 DE FECHA 15
"POR LA CUAL SE DECLARA UN BIEN BALDÍO URBANO"

REFERENCIA CATASTRAL	DIRECCIÓN	BARRIO	MATRICULA	ESTADO FINAL	AREA TERRENO
010609360003000	K 3B 37C 21	JOSE ANTONIO GALAN	040-384081	CON ANTECEDENTES REGISTRALES	140,00
010609360008000	K 3A 37C 20	JOSE ANTONIO GALAN	040-397618	CON ANTECEDENTES REGISTRALES	137,00
010609360015000	K 3A 37C 50	JOSE ANTONIO GALAN	040-282568	CON ANTECEDENTES REGISTRALES	132,00
010609360016000	K 3A 37C 38	JOSE ANTONIO GALAN	040-283582	CON ANTECEDENTES REGISTRALES	112,00
010609360017000	K 3A 37C 42	JOSE ANTONIO GALAN	040-302601	CON ANTECEDENTES REGISTRALES	126,00
010609940014000	K 2A2 37D 35	JOSE ANTONIO GALAN	040-281809	CON ANTECEDENTES REGISTRALES	129,00
010609940015000	K 2A1 37D 32	JOSE ANTONIO GALAN	040-282569	CON ANTECEDENTES REGISTRALES	129,00
010609940016000	K 2A2 37D 21	JOSE ANTONIO GALAN	040-283012	CON ANTECEDENTES REGISTRALES	128,00
010609950012000	K 2 37C1 14	JOSE ANTONIO GALAN	040-394466	CON ANTECEDENTES REGISTRALES	186,00
010609950016000	K 2 37C1 46	JOSE ANTONIO GALAN	040-299291	CON ANTECEDENTES REGISTRALES	89,00
010609950027000	K 2 37C1 38	JOSE ANTONIO GALAN	040-287486	CON ANTECEDENTES REGISTRALES	217,00
010609950028000	C 37D 2 24	JOSE ANTONIO GALAN	040-283255	CON ANTECEDENTES REGISTRALES	153,00
010609950029000	K 2A1 37C1 01	JOSE ANTONIO GALAN	040-305204	CON ANTECEDENTES REGISTRALES	102,00
010607930003000	C 34C 2B1 16	JOSE ANTONIO GALAN	040-271762	CON ANTECEDENTES REGISTRALES	132,00
010607930015000	C 34C 2B1 134	JOSE ANTONIO GALAN	040-194014	CON ANTECEDENTES REGISTRALES	120,00
010607930022000	K 3A 34 71	JOSE ANTONIO GALAN	040-358594	CON ANTECEDENTES REGISTRALES	86,00
010607930023000	K 3A 34 65	JOSE ANTONIO GALAN	040-284471	CON ANTECEDENTES REGISTRALES	166,00
010607930026000	K 3A 34 25	JOSE ANTONIO GALAN	040-282088	CON ANTECEDENTES REGISTRALES	210,00
010607930027000	K 3A 34 15	JOSE ANTONIO GALAN	040-397588	CON ANTECEDENTES REGISTRALES	94,00
010607930035000	C 34 3A 24	JOSE ANTONIO GALAN	040-179796	CON ANTECEDENTES REGISTRALES	69,00
010607930038000	C 34 3A 46	JOSE ANTONIO GALAN	040-394295	CON ANTECEDENTES REGISTRALES	110,00
010607930040000	C 34 3A 60	JOSE ANTONIO GALAN	040-271007	CON ANTECEDENTES REGISTRALES	168,00
010607930045000	C 34 3A 104	JOSE ANTONIO GALAN	040-355677	CON ANTECEDENTES REGISTRALES	135,00
010607930047000	C 34 3A 120	JOSE ANTONIO GALAN	040-370170	CON ANTECEDENTES REGISTRALES	99,00
010607930049000	K 4 33E 47	JOSE ANTONIO GALAN	040-239901	CON ANTECEDENTES REGISTRALES	196,00



RESOLUCIÓN No 007 DE FECHA 7
"POR LA CUAL SE DECLARA UN BIEN BALDÍO URBANO"

REFERENCIA CATASTRAL	DIRECCION	BARRIO	MATRÍCULA	EST. DEFINITIVA	AREA TERRENO
010607930050000	K 4 33E 37	JOSE ANTONIO GALAN	040-384326	CON ANTECEDENTES REGISTRALES	203,00
010607930052000	K 4 33E 25	JOSE ANTONIO GALAN	040-278850	CON ANTECEDENTES REGISTRALES	180,00
010607930057000	T 34B 2C2 173	JOSE ANTONIO GALAN	040-436169	CON ANTECEDENTES REGISTRALES	58,00
010607930060000	T 34B 2C2 153	JOSE ANTONIO GALAN	040-287632	CON ANTECEDENTES REGISTRALES	178,00
010607930063000	T 34B 2C 133	JOSE ANTONIO GALAN	040-294815	CON ANTECEDENTES REGISTRALES	83,00
010607930071000	T 34B 2C2 07	JOSE ANTONIO GALAN	040-403568	CON ANTECEDENTES REGISTRALES	147,00
010607930077000	T 34D 2B1 157	JOSE ANTONIO GALAN	040-397476	CON ANTECEDENTES REGISTRALES	67,00
010607930081000	T 34D 2B1 135	JOSE ANTONIO GALAN	040-346396	CON ANTECEDENTES REGISTRALES	101,00
010607930083000	C 34D 2D1 121	JOSE ANTONIO GALAN	040-453178	CON ANTECEDENTES REGISTRALES	75,00
010607930095000	T 34D 2B1 27	JOSE ANTONIO GALAN	040-367567	CON ANTECEDENTES REGISTRALES	63,00
010607930096000	T 34D 2B1 23	JOSE ANTONIO GALAN	040-190817	CON ANTECEDENTES REGISTRALES	70,00
010607930099901	C 34 3A 58 VIVIENDA 1	JOSE ANTONIO GALAN	040-485727	CON ANTECEDENTES REGISTRALES	82,00
010607930101000	T 34D 2B1 105	JOSE ANTONIO GALAN	040-394384	CON ANTECEDENTES REGISTRALES	73,00
010607930103000	T 34D 2B1 37	JOSE ANTONIO GALAN	040-404531	CON ANTECEDENTES REGISTRALES	56,00
010607930105000	K 3A 34 39	JOSE ANTONIO GALAN	040-305967	CON ANTECEDENTES REGISTRALES	79,00
010607930106000	K 3A 34 45	JOSE ANTONIO GALAN	040-305966	CON ANTECEDENTES REGISTRALES	217,00
010607930107000	T 34D 2B1 151	JOSE ANTONIO GALAN	040-321783	CON ANTECEDENTES REGISTRALES	110,00
010607930055000	K 4 33E 03	JOSE ANTONIO GALAN	040-264438	CON ANTECEDENTES REGISTRALES	99,00
010607930110000	C 34 3A 96	JOSE ANTONIO GALAN	040-432938	CON ANTECEDENTES REGISTRALES	139,00
010607930112901	C 33E 3A 61 VIVIENDA 2	JOSE ANTONIO GALAN	040-485728	CON ANTECEDENTES REGISTRALES	56,00
TOTAL AREA					82.836,00

ARTÍCULO SEGUNDO: REGISTRO. En atención a lo anterior, solicitamos la apertura del folio de matrícula inmobiliaria correspondiente, sobre el lote a declarar de acuerdo a la Instrucción Administrativa No. 03 del 26 de marzo de 2015 expedida por la Superintendencia de Notariado y Registro o la que la sustituya o modifique.



RESOLUCIÓN No. **0071** DE FECHA

"POR LA CUAL SE DECLARA UN BIEN BALDÍO URBANO"

PARAGRAFO: Con la apertura del correspondiente folio de matrícula deberán efectuarse dos (2) anotaciones cada una con la siguiente especificación: **Anotación 1: "Cesión de baldío urbano de la Nación al Distrito (Ley 388/1997, art. 123)"** y **Anotación 2: "Determinación Área y Linderos Predios del Distrito"**, de acuerdo a lo señalado en el Instructivo Administrativo No. 03 de marzo 26 de 2015, de la Superintendencia de Notariado y Registro.

ARTÍCULO TERCERO: DERECHOS REGISTRALES. En razón de la naturaleza del acto a registrar y a la calidad de los Intervinientes, esta se encuentra exenta del cobro de derechos.

ARTÍCULO CUARTO: PUBLICACIÓN. El presente Acto Administrativo de carácter general deberá publicarse de conformidad con lo consignado en el Artículo 65 del Código de Procedimiento Administrativo y de lo Contencioso Administrativo (Ley 1437 de 2011).

ARTICULO QUINTO: RECURSOS. De acuerdo al artículo 75 del Código de Procedimiento Administrativo y de lo Contencioso Administrativo contra la presente Resolución no procede recursos.

ARTICULO SEXTO: COPIAS. Para el efecto se expiden tres (3) copias de la Resolución de declaración de baldío urbano, así: una (1) original en papel de seguridad que se insertará en el archivo de la respectiva alcaldía municipal o distrital, una (1) original en papel de seguridad con destino a la Oficina de Registro de Instrumentos Públicos y una (1) en copia común con destino a la Oficina de Catastro.

ARTICULO SEXTO: VIGENCIA.- La presente resolución rige a partir de su publicación.

PUBLÍQUESE Y CÚMPLASE

Dado en Barranquilla a los

10 ABR. 2015

ELSA MARGARITA NOGUERA DE LA ESPRIELLA

Alcaldesa Distrital de Barranquilla

Elaboró: Secretaría de Planeación
Revisó: Oficina Jurídica