

**PLAN DE ORDENAMIENTO TERRITORIAL BARRANQUILLA: 2012 - 2032**



**ALCALDÍA DE BARRANQUILLA**  
Distrito Especial, Industrial y Portuario  
**SECRETARÍA DISTRITAL DE PLANEACIÓN**

**SISTEMA SERVICIOS PÚBLICOS: ALCANTARILLADO**

| CONVENCIONES             | LEYENDA                          |
|--------------------------|----------------------------------|
| Arroyos                  | SISTEMA DE RED DE ALCANTARILLADO |
| Vías principales         | Perímetro de servicios           |
| Caminos                  | Red Local                        |
| Perímetro urbano         | Red alcantarillado pluvial       |
| Limite distrital         | Proyecto redes e infraestructura |
| Limite municipios        | INFRAESTRUCTURA ALCANTARILLADO   |
| Área sujeta de expansión | Infraestructura existente        |
| Área sujeta urbano       | Reserva                          |
| Manzanas urbanas         | Servidumbre                      |
| Cuerpos de agua          |                                  |
| Predios rurales          |                                  |

**FUENTE INFORMACIÓN CARTOGRÁFICA**

- Secretaría de Planeación: 2012, 2013
- Triple A: 2012, 2013
- Situm - Urvisa: 2013
- IGAC: 2008, 2013
- CRA: 2007

**OBSERVACIONES**

- Las redes e infraestructura de servicios públicos actuales antes al límite distrital no indican competencia directa. Se muestran solamente como referencia e ilustración de la conectividad de las mismas dentro del área metropolitana y demás municipios bajo la operación de la empresa de servicios públicos encargada.


**INFORMACIÓN DE REFERENCIA**

Sistema de referencia: MAGNA - SIRGAS  
Proyección: Transversa de Mercator  
Elipsoide: GRS80  
Datum: MAGNA\_ATL\_BARRANQUILLA  
Falso Este: 917.264.4  
Falso Norte: 1.699.839.9  
Latitud de Origen: 10,923183  
Origen: Central  
Factor de Escala: 1  
Unidad lineal: Metros

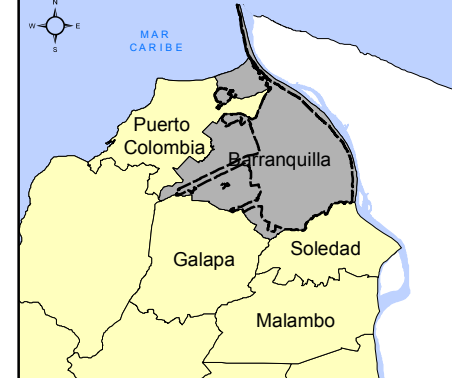
**FECHA DE ELABORACIÓN**  
Febrero de 2014

**LOCALIZACIÓN**


DEPARTAMENTO DEL ATLÁNTICO



ÁREA METROPOLITANA



**ESCALA DE IMPRESIÓN**  
1:28.000



**MAPA N°**  
**U-07**