


PLAN DE ORDENAMIENTO TERRITORIAL
BARRANQUILLA: 2012 - 2032



ALCALDÍA DE BARRANQUILLA
Distrito Especial, Industrial y Portuario
SECRETARÍA DISTRITAL DE PLANEACIÓN

SISTEMA DE EQUIPAMIENTOS COLECTIVOS

CONVENCIONES	LEYENDA
Arroyos	Perímetro urbano
Caminos	Límite distrital
Vías Principales	Límite municipios
Cuerpos de Agua	Límite suelo expansión
Predios	Parques propuestos
Suelo de protección	Plazas propuestas

FUENTE INFORMACIÓN CARTOGRÁFICA

- Secretaría de Planeación: 2012, 2017
- Secretaría Gestión Social: 2017
- Secretaría de Educación: 2017
- Secretaría de Cultura: 2017
- Policía Nacional: 2017
- IGAC: 2016
- Gerencia de Gestión Catastral: 2017

OBSERVACIONES

El presente mapa incorpora lo establecido en las resoluciones de corrección y actualización cartográfica publicadas en la Gaceta Distrital, las cuales hacen parte integral del Decreto Distrital 0212 de 28 de febrero de 2014.


INFORMACIÓN DE REFERENCIA

Sistema de referencia: MAGNA - SIRGAS
Proyección: Transversa de Mercator
Elipsoide: GRS80
Datum: MAGNA, ATL - BARRANQUILLA
Falso Este: 917.264.4
Falso Norte: 1.699.839.9
Latitud de Origen: 10.923183
Origen: Centinál
Factor de Escala: 1
Unidad lineal: Metros


FECHA DE ELABORACIÓN
Febrero de 2017

LOCALIZACIÓN

DEPARTAMENTO DEL ATLÁNTICO



ÁREA METROPOLITANA



ESCALA DE IMPRESIÓN
1:28.000

0 0,5 1 1,5 Km

MAPA N°
U-04

SISTEMA DE EQUIPAMIENTOS COLECTIVOS