



PLAN DE ORDENAMIENTO TERRITORIAL BARRANQUILLA: 2012 - 2032



ALCALDÍA DE BARRANQUILLA
 Distrito Especial, Industrial y Portuario
SECRETARÍA DISTRITAL DE PLANEACIÓN

SISTEMA SERVICIOS PÚBLICOS: ENERGÍA ELÉCTRICA

CONVENIONES		LEYENDA	
	Arroyos		Área suelo urbano
	Vías principales		Área suelo de expansión
	Caminos		Manzanas
	Perímetro urbano		Cuerpos de agua
	Límite distrital		Predios rurales
	Límite municipios		Torres de Alta Tensión
			Redes de Alta Tensión
			Servidumbre Redes Alta Tensión
			Subestaciones Eléctricas
			Perímetro de Servicios

FUENTE INFORMACIÓN CARTOGRÁFICA

- Secretaría de Planeación: 2013
- Transelca S.A: 2012, 2013
- IGAC: 2008, 2013

OBSERVACIONES



- Las redes e infraestructura de servicios públicos actuales dentro del límite distrital no indican competencia directa. Se muestran solamente como referencia e ilustración de la conectividad de las mismas dentro del área metropolitana y demás municipios bajo la operación de la empresa de servicios públicos encargada.

INFORMACIÓN DE REFERENCIA

Sistema de referencia: Magna Sirgas
 Elipsoide: CGS_ATL_Barranquilla
 Proyección: PCS_ATL_Barranquilla
 Falso Este: 917.264.4
 Falso Norte: 1.699.839.9
 Meridiano Central: -74.834331
 Latitud de Origen: 10.923183
 Origen: Central
 Factor de Escala: 1
 Unidad lineal: Metros

FECHA DE ELABORACIÓN
 Febrero de 2014

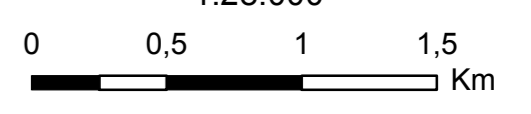
LOCALIZACIÓN

DEPARTAMENTO DEL MAGDALENA
 DEPARTAMENTO DE BOLÍVAR

ÁREA METROPOLITANA
 Barranquilla
 Galapa
 Soledad
 Malambo

ESCALA DE IMPRESIÓN
 1:28.000



MAPA N°
U-08