

PLAN DE ORDENAMIENTO TERRITORIAL BARRANQUILLA: 2012 - 2032



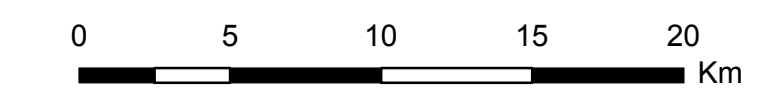
ALCALDÍA DE BARRANQUILLA
Distrito Especial, Industrial y Portuario
SECRETARÍA DISTRITAL DE PLANEACIÓN

VISIÓN CIUDAD - REGIÓN

- CONVENCIONES Y LEGENDA**
- Vías urbanas principales
 - Vías locales secundarias
 - Vías ferreas
 - Arroyos, caños, quebradas
 - Ríos y canales principales
 - Ciénagas, embalses, lagunas
 - Ciudades y cabeceras urbanas
 - Perímetro urbano Barranquilla
 - Límite distrital Barranquilla
 - Área Metropolitana Barranquilla
 - Límites departamentales
- SISTEMAS DE ARTICULACIÓN**
- Aeropuertos
 - Puertos marítimos
 - Vías regionales y nacionales
 - Conexión e integración marítimo - fluvial
 - Proyección Vía de La Prosperidad Social
 - Proyección Vía Acceso Puerto Aguas Profundas
 - Proyección y continuidad Avenida del Río
 - Áreas protegidas Parques Nacionales Naturales
 - Áreas protección zonal: POMCA Magdalena (CRA)
 - Áreas protección zonal: POMCA Mallorquín (CRA)

ESCALA DE IMPRESIÓN

1:250.000



INFORMACIÓN DE REFERENCIA

Sistema de referencia: MAGNA - SIRGAS
Proyección: Transversa de Mercator
Elipsoide: GRS80
Datum: MAGNA_ATL_BARRANQUILLA
Falso Este: 917.264.4
Falso Norte: 1.698.839.9
Meridiano Central: -74.83431
Latitud de Origen: 10,923183
Origen: Central
Factor de Escala: 1
Unidad lineal: Metros

FUENTE INFORMACIÓN CARTOGRÁFICA

- Secretaría de Planeación: 2012, 2017
- Secretaría de Movilidad: 2013
- IGAC: 2006
- UAESPNN: 2013
- CRA: 2007, 2011
- Gerencia de Gestión Catastral: 2017

ESCALA DE LA INFORMACIÓN

1: 25.000 - 100.000

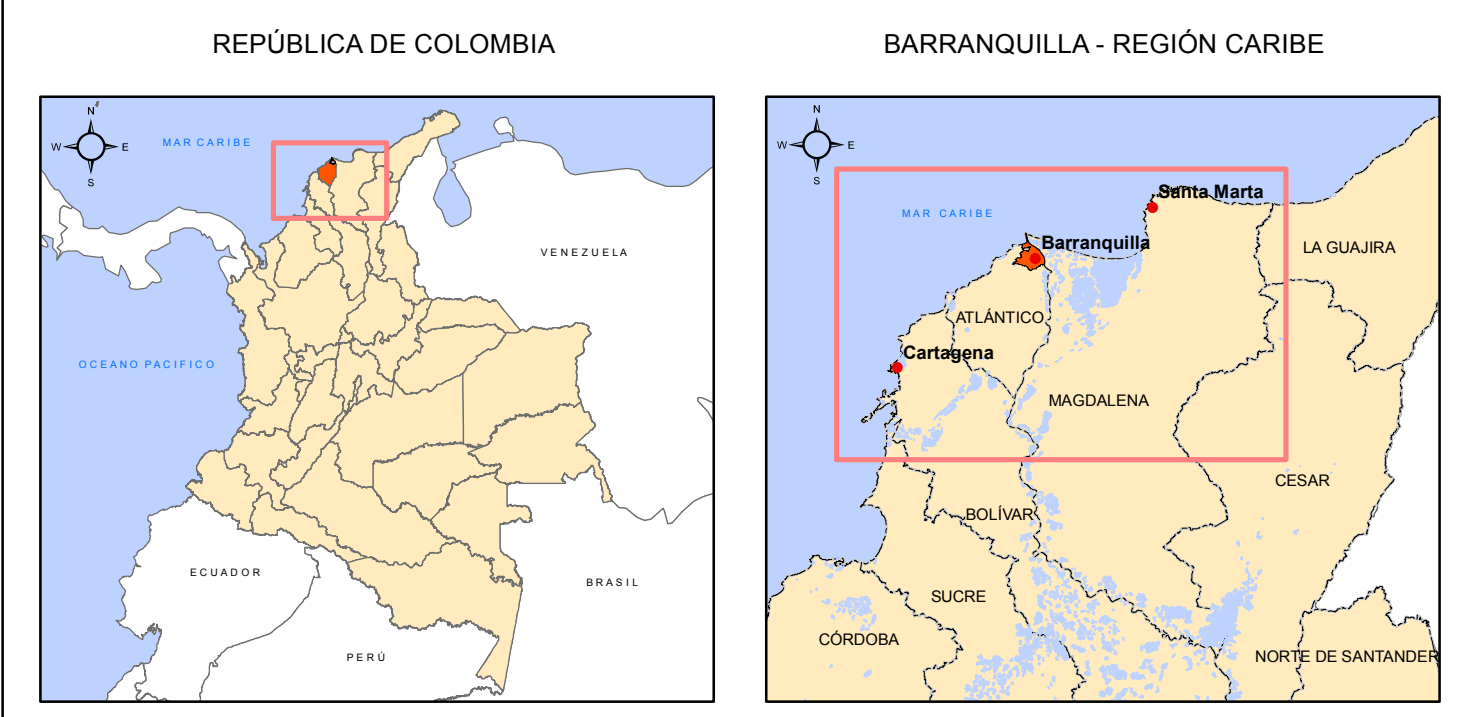
FECHA DE ELABORACIÓN

Febrero de 2017

OBSERVACIONES

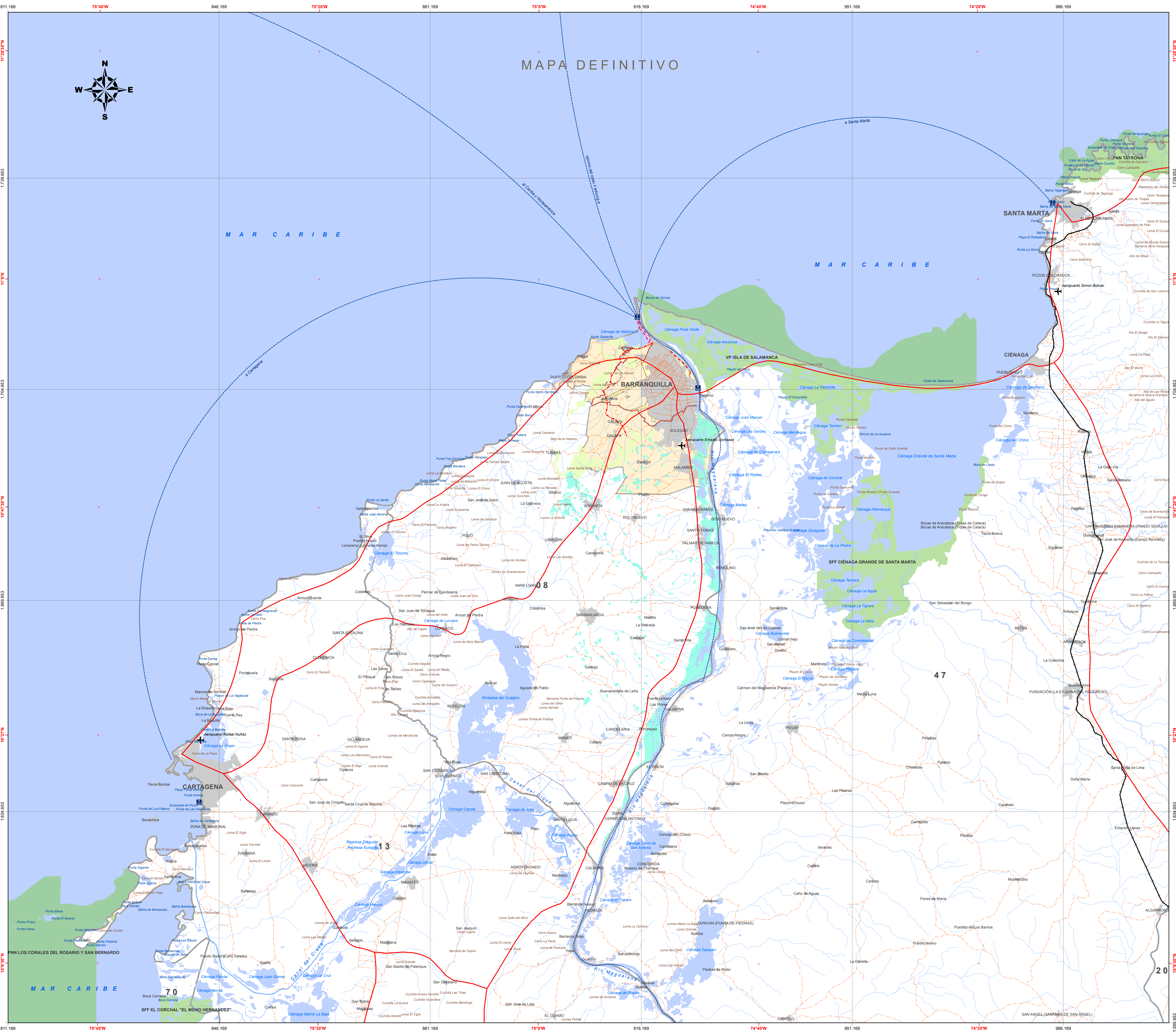
-El presente mapa incorpora lo establecido en las resoluciones de corrección y actualización cartográficas publicadas en la Gaceta Distrital, las cuales hacen parte integral del Decreto Distrital 0212 del 28 de febrero de 2014.

LOCALIZACIÓN



VISIÓN CIUDAD - REGIÓN

MAPA N°
G-03



MAPA DEFINITIVO

MAR CARIBE

MAR CARIBE

BARRANQUILLA

SANTA MARTA

CIÉNAGA

8

47

CARTAGENA

13

MAR CARIBE

70

EL CORMAL "EL MONO HERNÁNDEZ"

SAN ANGELO (SABANAS DE SAN ANGELO)