

La Esmeralda La Manga Nueva Colombia Me Quejo

-CARACTERIZACIÓN BARRIAL-



**VAMOS
PA'L BARRIO**

Mayo 24 de 2024



ALCALDÍA DE **BARRANQUILLA**

GERENCIA DE CIUDAD



Características físicas



Ubicación

Barranquilla
(Localidad Suroccidental)



Coordenadas:

-74°49'8"W 10°58'2"N



Área

81,06 hectáreas



Manzanas

90



Viviendas:

3.767



Límites

Nueva Colombia, Lipaya,
Carlos Meisel



Población



21.300
Personas



49%
Mujeres



51%
Hombres

Población

Según grupo etario



Niños y Jóvenes

(0 a 18 años)

38%



Adultos

(19 a 59 años)

56%



Personas mayores

(De 65 años en adelante)

6%

Principales actividades realizadas



Trabajar

» **13,51%**



Estudiar

» **19,06%**



Oficios del hogar

» **16,29%**

El **51,14%** restante se dedica a otro tipo de actividades como búsqueda de trabajo, pensionados o rentistas

Características físicas



Ubicación

Barranquilla
(Localidad Suroccidental)



Coordenadas:

-74°49'28"W 10°58'18"N



Área

43,7 hectáreas



Manzanas

50



Viviendas:

2.180



Límites

La Esmeralda, Olaya,
La pradera



Población



16.918
Personas



48%
Mujeres



52%
Hombres

Población

Según grupo etario



Niños y Jóvenes
(0 a 18 años)

35%



Adultos
(19 a 59 años)

58%



Personas mayores
(De 65 años en adelante)

7%

Principales actividades realizadas



Trabajar » **17,58%**



Estudiar » **18,91%**



Oficios del hogar » **21,15%**

El **42,36%** restante se dedica a otro tipo de actividades como búsqueda de trabajo, pensionados o rentistas

Características físicas



Ubicación

Barranquilla
(Localidad Suoccidente)



Coordenadas:

-74.81976804173985 10.972557045618187



Área

36,87 hectáreas



Manzanas

44



Viviendas:

1.818



Límites

EL Valle, Los Andes La Manga



Población



7.494
Personas



50%
Mujeres



50%
Hombres

Población

Según grupo etario



Niños y Jóvenes
(0 a 18 años)

38%



Adultos
(19 a 59 años)

56%



Personas mayores
(De 65 años en adelante)

5%

Principales actividades realizadas



Trabajar » **18%**



Estudiar » **20,71%**



Oficios del hogar » **21,52%**

El **39,77%** restante se dedica a otro tipo de actividades como búsqueda de trabajo, pensionados o rentistas

Características físicas



Ubicación

Barranquilla
(Localidad Suroccidental)



Coordenadas:

-74°49'20"W 10°58'40"N



Área

3738 hectáreas



Manzanas

53



Viviendas:

1.344



Límites

Por Fin, Villa del Rosario,
El Silencio, Kalamary



Población



6.781
Personas



50%
Mujeres



50%
Hombres

Población

Según grupo etario



Niños y Jóvenes
(0 a 18 años)

44%



Adultos
(19 a 59 años)

51%



Personas mayores
(De 65 años en adelante)

5%

Principales actividades realizadas



Trabajar » **21,74%**



Estudiar » **21,38%**



Oficios del hogar » **19,48%**

El **37,4%** restante se dedica a otro tipo de actividades como búsqueda de trabajo, pensionados o rentistas

ASÍ NACE EL BARRIO

La Esmeralda



1966

El barrio La Esmeralda recibe su nombre en honor a la hija del señor Francisco Quintero, líder del proceso de asentamiento informal que se ubicó en este territorio. En sus primeros años de existencia, los habitantes del barrio buscaron construir por sus propios medios un puesto de salud y un comedor escolar, aunque no tuvieron mucho éxito.



De acuerdo con la escritura pública No. 398 del 6 de abril de 1955, de la Notaría Cuarta de Barranquilla, los propietarios de los lotes en aquel entonces fueron: del Centro hacia el Noroeste, Eufemia Tenorio; de Norte, limitando con Nueva Colombia, Arturo Fabio Manotas; del Sureste, limitando con los barrios El Valle, Lipaya y la Fábrica de Materiales de Construcción – Famaco, los señores Vicente Gallo, Enrique Zeizel, Angelo Magagna, Paul Rodé, José Yabrudy, José Cesáreo, Henry Bentley y Salvador Frieri.



A comienzos del año 1966, varias familias llevaron a cabo reuniones en los barrios San Felipe, El Valle, Nueva Colombia, La Manga, etc. En las cuales hablaban de la posibilidad de invadir el terreno cercano a los barrios La Manga, Nueva Colombia y Ciudad Modesto. En el mes de agosto del año en mención, lo ocuparon y levantaron varias viviendas de manera informal.

La Manga



1961

El nombre del barrio La Manga hace alusión a las características físicas del terreno en donde se ubica el asentamiento informal. Su forma simula una manga larga y ancha que conducía al corregimiento de Juan Mina y al municipio de Tubará.



En el pasado, los predios que constituyen el barrio La Manga eran de propiedad municipal, no obstante, ante las constantes invasiones, algunos ciudadanos comenzaron a reclamar derechos sobre dichos terrenos. Esta situación motivó al Concejo Municipal, mediante el Acuerdo No. 017 del 28 de Noviembre de 1961, a autorizar al Personero Municipal para que hiciera el traspaso gratuito de todas las parcelas y lotes el terreno a los ocupantes informales, con la condición de que cumplieran con los requisitos legales. Mediante la resolución de adjudicación concedida por la inspección de Juan Mina, se informó sobre el plazo de construcción de vivienda, si esta no se realizaba, los lotes eran devueltos al municipio.



En la medida que crecía el asentamiento informal, las necesidades básicas quedaban insatisfechas para la gran mayoría de sus habitantes. Para mejorar su calidad de vida, conformaban organizaciones comunitarias que les permitieron gestionar recursos como la energía eléctrica, el agua potable y el alcantarillado, y finalmente el gas natural.

ASÍ NACE EL BARRIO

Nueva Colombia



1962

Sobre el origen del nombre del barrio Nueva Colombia hay dos versiones, la primera afirma que buscaba diferenciarse de otro barrio preexistente, llamado Colombia, localizado en el norte de la ciudad (de aquí el calificativo de "Nueva"). La segunda, con más aceptación en la comunidad, afirma que se relaciona con la época en que llegaron los primeros pobladores, quienes no encontraron condiciones dignas para vivir y se dieron a la tarea de limpiar la maleza, traer agua y energía eléctrica a través de conexiones ilegales desde barrios de origen formal y querían empezar a construir desde lo local una "Nueva Colombia".



En cuanto a su población es importante mencionar que es mayoritariamente afrodescendientes. Esta comunidad se asentó inicialmente en el barrio Abajo, luego se desplazó a San Felipe, La Manga y finalmente se radicó en el actual barrio Nueva Colombia. La primera escritura del barrio data del año 1959 y denota la llegada de población proveniente de municipios de Bolívar como San Basilio de Palenque y María La Baja. Se caracterizaron por su trabajo en comunidad y esfuerzos conjuntos por limpiar los terrenos, construir las primeras casas y buscar satisfacer las necesidades básicas.



Para lograr el consumo de agua potable, por ejemplo, se instalaron piletas en la calle 74 y calle 75 con carrera 22 A y D. Algunos miembros de la Junta de Acción Comunal traían el agua desde el barrio San Felipe hasta las piletas y las personas del barrio realizaban la fila para abastecerse. A inicios de los años 90 el barrio ya empezaba a contar con servicio de alcantarillado. En otras ocasiones, los políticos de turno les instalaban las tuberías para que tuvieran la oportunidad de tener agua desde San Felipe. Luego, con la llegada del Plan Padrino, se empiezan a instalar las primeras letrinas, aproximadamente hacia 1986. Además se cocinaba con leña, carbón y gas; y para desplazarse al centro de la ciudad, las personas llegaban a la calle 70 con carrera 22 D en San Felipe, punto de tránsito de la ruta de bus.

ASÍ NACE EL BARRIO

Me Quejo



Su nombre hace alusión al español Juan Mequejo, quien era propietario de grandes caballerías de tierras que hoy constituyen el barrio, que se extendían desde Guaimaral y Cuatro Bocas hasta el actual barrio El Silencio. Entre los dueños del terreno estaba el señor Armando Collante, quien fue propietario a través de escrituras públicas No. 1418 del 25 de agosto de 1966 de la Notaría Primera; la No. 2.205 del 24 de octubre de 1969 de la Notaría Segunda; la No. 2724 del 31 de diciembre de 1960 de la Notaría Segunda y la No. 94 del 22 de enero de 1971 de la Notaría Segunda. Todas las escrituras de las notarías de Barranquilla con certificación de tradición No. 3862 y 3835 del 31 de mayo de 1968 y 15 de abril de 1969, de la Oficina de Registro de Instrumentos Públicos y Privados del Circuito de Barranquilla. También aparecía como propietaria la señora Elisa Roncallo de Rosado, quien había recibido las tierras como legado de su padre Alberto Roncallo.



El terreno sobre el cual se construyeron las caballerías y hoy se erige el barrio, se caracteriza por ser quebrado con fuertes depresiones desde el norte hasta los límites con Las Terrazas, y hacia el sur en sus límites con los barrios El Silencio y La Manga. El suelo en la parte de los cerros es de arcilla expansiva y con frecuencia se ha presentado deslizamientos de terrenos. También es atravesado por varios arroyos que vienen desde Las Terrazas, Mercedes Sur, La Libertad, El Silencio y La Manga para luego entregarle sus aguas al arroyo El Salao II. Desde sus inicios, al barrio se le conocen dos sectores: la parte alta conocida como Me Quejo y la parte baja llamada Mequejito.



Esta donación fue bien vista en la ciudad y enseguida se hicieron los trazados de las calles, también se empezaron a vender lotes de 10 metros de frente por 30 de fondo por un valor de \$ 10.000. Con el pago de la cuota inicial de \$ 1.500 y el resto por cuotas, mediante letras de cambio se les daba una promesa de venta a los compradores. Esta fue la modalidad con la cual se vendieron muchos lotes sobre la carrera 26C desde El Silencio, hasta frente los terrenos del señor José Ordoñez Suárez.



Cuando Me Quejo, la parte alta del barrio, comenzó a ser ocupada irregularmente, el señor Armando Collante con intenciones políticas y con el deseo de frenar las invasiones, decidió comercializar los terrenos y así lograr precios más altos durante el proceso de loteado. Así mismo, donó a un grupo de familias cerca de dos hectáreas sobre las cuales se les dio apertura a unas tres calles en donde finaliza el sector Mequejo; la única condición que estableció para ello, fue la de construir únicamente las casas con materiales como blocks, ladrillos, cemento, tejas, eternit, etc.



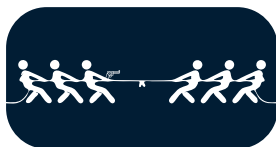
Luego, cuando ya se había dado la venta de estos lotes, llegó Elisa Roncallo reclamando sus derechos sobre el terreno en mención y empezó a vender los lotes desde Las Terrazas hacia la carrera 26C2, con medidas de 7 metros de frente por 22 metros de fondo por una suma de \$ 7.000 y con una cuota inicial de \$ 1.400. Como constancia de esta transacción, se les daba un documento de pago donde estaban detalladas las condiciones de la venta, firmado por Bertha de Vásquez, secretaria de la Compañía de Urbanización El Silencio Limitada. Por constituirse como una unidad residencial, se realizó una campaña para lograr por parte de los vecinos el pago de servicios como agua, luz, pavimentación, etc. Al principio, los lotes se adquirieron bajo la modalidad de compra, pero posteriormente pasaron a ser invadidos.



Posteriormente, con el fin de hacer frente a las invasiones de la zona, la señora Elisa Roncallo pidió apoyo a las autoridades y un día procedió a entrar al barrio con un tractor caterpillar y un grupo de policías, para derrumbar los ranchos que habían sido construidos. Después se hizo remoción en el terreno y se empezó a lotear urbanísticamente para vender, sin embargo, no todos los asentados fueron removidos y otros volvieron a ubicarse en la zona después de retirados, dando inicio a la invasión del barrio Me Quejo. Otros invasores estaban agrupados en casa de algunos familiares en el barrio La Manga, desde donde observaban con atención las situaciones que iban aconteciendo. En el mes de febrero de 1973 proceden a invadir poco a poco el sector de Me Quejo y Mequejito.

ASÍ NACE EL BARRIO

Me Quejo



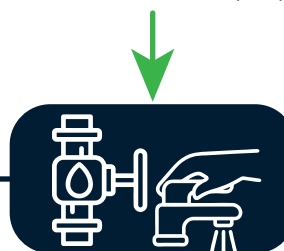
Ya asentadas las personas en la zona de Me Quejo, se dio un intento de desalojo por parte del señor Rico con un arma de fuego, que posteriormente se truncó ante la gallardía de los invasores que manifestaron haber pagado dinero para obtener los lotes; bajo estas condiciones se fue consolidando el asentamiento informal. Las viviendas aquí ubicadas tenían en promedio de dos a cuatro cuartos y fueron construidas con ladrillos y blocks de cemento; también se utilizaron materiales como teja de eternit en sus techos y cemento en los pisos, así como pozas sépticas y letrinas para las necesidades fisiológicas. El trazado de las calles en la parte plana de Me Quejo empezó y se ha mantenido regular a pesar de no ser una urbanización formal.

En el caso del sector de Me quejito, los lotes se ocuparon en forma desordenada, al punto que quedó mucho terreno desocupado para ser invadido. A diferencia del sector de Me Quejo, las viviendas aquí eran construidas con madera, zinc, eternit y el piso era de tierra. Las casas generalmente tenían una sola caída de agua en sus techos, por lo que se les conocía como "medias aguas" y contaban con un solo cuarto donde las personas vivían en hacinamiento. Las necesidades las realizaban en los arroyos y las zonas verdes cercanas. El trazado de las calles en Mequejito es irregular desde sus orígenes debido a la cantidad de arroyos que atraviesan el sector.




1974

El 11 de agosto de 1974 fundan la primera Junta de Acción Comunal en el barrio Me Quejo, cuyo primer nombre es el de Junta de Acción Comunal Orlando Abello Martínez-Aparicio, en honor a la labor de este líder comunal y sus esfuerzos por el bienestar del barrio. La JAC obtiene su Personería Jurídica No. 0619 el 17 de septiembre de 1974, expedida por el Gobernador del Departamento. Las labores que adelantaron en un principio estuvieron relacionadas con la creación del Puesto de Policía, Puesto de Salud, tubería madre y la conservación en buen estado de la entrada del barrio.



Al principio, los habitantes de ambos sectores obtenían el agua gracias a los carromulas y carrotanques. En el año de 1973 se instaló una tubería madre externa por parte de las Empresas Públicas Municipales, que bajaba desde el barrio El Silencio a través de la carrera 26C, hasta el terreno del señor Ordoñez Suárez en la calle 89C. En dicha tubería se colocaron las redes de cada familia y de allí se abastecía el sector Me Quejo sin pagar. De acuerdo con los habitantes, la persona que gestionó el servicio de agua fue el Concejal Orlando Abello Martínez-Aparicio. En sus comienzos, el barrio se alumbraba con lámparas de petróleo y gasolina, las cuales fueron reemplazadas por el sistema ilegal de ganchos y pericos atados a las redes de electricidad que le otorgaban luz a los barrios vecinos.



1978

En 1978 el barrio tenía una sola vía de acceso y no contaban con rutas de transporte público. En ese año utilizaban las rutas: Silencio-Valle, Valle-Silencio, Florida-Terminal, las cuales pasaban por la entrada del barrio y los vecinos debían bajar o subir a pie cuando lo requerían.



Para esta época también, según manifestaron algunos vecinos, se hizo una campaña tendiente a que sus lotes y mejoras a los mismos fueran inscritas o registradas ante el Instituto Geográfico Agustín Codazzi, para pagar el impuesto predial y este mismo registro era requisito para solicitar la instalación de los servicios de agua y luz. En 1978, aparecía entre los no zonificados. En los archivos del Concejo Municipal de finales de la década del setenta, no se encontró Acuerdo alguno que los declare de utilidad pública e interés social, siendo este uno de los primeros pasos para su legalización desde aquel tiempo.



Había algunas personas que manifestaban que no eran solamente poseedores sino propietarios, porque compraron su terreno al señor Collante y a la señora Roncallo de Rosado, pero no contaban con una escritura en ese momento por cuanto se les exigió el pago de mil doscientos pesos. La inmensa mayoría de los moradores a comienzos de los ochenta estaban a la espera de que el Concejo Municipal se pronunciara, para que el Municipio adquiriera los terrenos en esa época y así solucionar su dificultad. En la actualidad muchos de estos predios han sido titulados.



LÍDERES COMUNITARIOS

EDILES

Lisana Tejedor

Virginia Reyes

Miguel Herrera

Carlos Baron

Layla Carranza

La Esmeralda

JUNTA DE ACCIÓN COMUNAL BARRIO LA ESMERALDA - PARTE ALTA 2.

PRESIDENTE - DELCY ÁVILA PACHECO
VICEPRESIDENTE - MANUEL RUIZ GARIZABALO
TESORERA - AURY RAMÍREZ HERRERA
SECRETARIA - ANGIE DÍAZ NAVARRO
FISCAL- LUZ ESTRELLA HURTADO AROCA

COMISIÓN DE EDUCACIÓN: KATIA MELO OCHOA
COMISIÓN DE RECREACIÓN Y DEPORTES: ELENA ARRIETA
COMISIÓN DE SALUD: ROSMERY NAVARRO DIAZ
COMISIÓN DE ADULTO MAYOR: JUAN DE LEÓN
DELEGADOS:
SERGIO GÓMEZ DE LA CRUZ
FIDEL PÉREZ CASSIANI
ELIDES VILLA

La Manga

JUNTA DE ACCIÓN COMUNAL BARRIO LA MANGA

PRESIDENTA - SANDRA MILENA MATOS MARTINEZ
VICEPRESIDENTE - FRANKLIN VIDAL MUÑOZ ROJANO
TESORERO - GIOVANNI CASSIANI SALCEDO
SECRETARIA - NELCY ELENA CARRILLO CONEO
FISCAL - ALEX DARIO MANJARRES MARTINEZ

COMISIÓN DE CONVIVENCIA Y CONCILIACIÓN:
GILBERTO GONZALEZ BENAVIDES
HENRY RAFAEL CORONADO MOSQUERA
JOEL AURELIO MUNOZ CASTANEDA

COMISIONES DE TRABAJO:

ATENCIÓN Y PREVENCIÓN DE DESASTRES:
MAURA ALEJANDRA SARMIENTO ARRIETA
CULTURA: JAIME ORTEGA ORREGO
DEPORTE: FERNANDO DAMAR CHAVEAU BUZON
EDUCACIÓN: OMAR ALFREDO GARCIA PICO
JUVENTUD: JUAN GABRIEL BOHORQUEZ ARMENTA

FEMENINO:
JULIA MAGDALENA YEPEZ MORALES
OBRAS:
MIGUEL JULIO MERCADO CORONADO
SALUD: LILIA ELENA RUIZ MORALES
COORDINADOR EMPRESARIAL:
DEISY ESTHER OLMOS ECHEVERRY
DELEGADOS:
MICHAEL ANTONIO SALINAS VALDES
BARTOLO CANATE VALDES
LUIS EMMANUEL PEREZ BELEÑO

Nueva Colombia

JUNTA DE ACCIÓN COMUNAL BARRIO NUEVA COLOMBIA

PRESIDENTE - YORLY VILLA
VICEPRESIDENTE - PEDRO MUÑOZ
TESORERO - SERGIO CASSIANI
SECRETARÍA - NELLY GUERRA
FISCAL - EINER CASERES

COMITÉ DE MUJERES: LIDIS CONTRERAS
COMITÉ DE COMUNICACIONES:
YOSIRA CELIN
GRACIELA JIMÉNEZ
GLADYS VEGA
COMITÉS DE JUVENTUD: BETSY CASSIANI
COMITÉ DE VIVIENDA: MILENA QUIROGA
COMITÉ DE EDUCACIÓN: ROBERTO BELEÑO

ASUNTOS RELIGIOSOS:
ROSIRIS GÓMEZ
COMITÉ DE DEPORTES:
JAZMIN SOTO
COMITÉ DE CONCILIACIÓN:
1. EDGAR BUITRAGO
2. JORGE BOLÍVAR
3. VICTORIA ROMERO

Inversiones realizadas en Infraestructura y bienestar social

La Esmeralda



Instituciones Educativas

- » IED Evardo Turizo Palencia
- » IED La Esmeralda - Sede principal
- » IED La Esmeralda - Sede 2
- » IED Etnoeducativo Paulino Salgado Batata - Sede principal



Espacio público

- » Cancha La Esmeralda
- » Parque Cancha Campo Alegre - Esmeralda
- » Cancha Villa del Carmen
- » Cancha Maracana
- » Parque Los Ahijados - La Esmeralda
- » Plazoleta Campo Alegre
- » Parque Cristo Rey



Centros de Vida

- » Centro de Vida Bajo Valle



Centros de Desarrollo Infantil

- » UDS La Esmeralda
- » CDI La Esmeralda

La Manga



Instituciones Educativas

- » IED Denis Herrera De Villa - Sede 2



Espacio público

- » Parque La Manga



Centros de Vida

- » Centro de Vida La Manga



PASOS Y CAMINOS

- » CAMINO La Manga

Nueva Colombia



Instituciones Educativas

- » IED Etnoeducativo Paulino Salgado Batata - Sede 2



Espacio público

- » Parque Nueva Colombia

Me Quejo



Instituciones Educativas

- » IED Manuel Zapata Olivella - Sede 2



Espacio público

- » Parque Virgencita de Me Quejo



VAMOS PA'L BARRIO

Vamos pa'l Barrio es una estrategia de interlocución permanente y efectiva con la ciudadanía, a escala barrial, con un enfoque participativo que involucra a la comunidad y a la administración distrital. Esta iniciativa se divide en cuatro fases:

1. Planeación
2. Socialización
3. Jornadas descentralizadas de atención
4. Seguimiento

Busca construir acciones concretas de intervención social a partir del conocimiento de necesidades del sector identificadas previamente a través del diálogo abierto con diferentes actores barriales.

En concertación con las comunidades, se identifican las necesidades y problemáticas barriales, se planifican soluciones de corto, mediano y largo plazo, se realizan jornadas de atención y servicios descentralizadas, para satisfacer las necesidades apremiantes de las comunidades. Finalmente, se realiza seguimiento a las demandas comunitarias para garantizar su atención oportuna.

Lo que pide la gente

La Esmeralda

La Manga

Nueva Colombia

Me Quejo



Servicios esenciales

CORTO PLAZO

- Jornadas de sensibilización sobre derechos de las mujeres
- Orientación jurídica, psicológica y de acceso a derechos a víctimas de violencia basada en género

MEDIANO PLAZO

- Mantenimiento de redes de alcantarillado

LARGO PLAZO

- Ampliación cobertura alcantarillado
- Mantenimiento de redes e infraestructura eléctrica
- Ampliación cobertura de gas



Espacios públicos limpios y sostenibles

CORTO PLAZO

- Campañas de prevención sobre tenencia responsable, prevención de maltrato animal y promoción de adopción

- Jornadas de esterilización a caninos y felinos

MEDIANO PLAZO

- Mala disposición de las basuras en el espacio público



Oportunidades para todos

MEDIANO PLAZO

- Programa Inglés para el trabajo para fortalecer las competencias laborales de los Jóvenes para trabajar en el sector BPO
- Talleres de emprendimiento, asesoría en finanzas, marketing digital, aspectos legales, planeación estratégica, contabilidad, entre otros.
- Programas de atención y prevención de consumo de sustancias psicoactivas en jóvenes
- Estrategias de empleo
- Desarrollar estrategias que faciliten el acercamiento de emprendedores a ferias donde se promocionen sus productos

Lo que pide la gente



Seguro y transitable

La Esmeralda

CORTO PLAZO

- Reunión con integrantes de la JAC del barrio parte alta, para socializar las ofertas institucionales de la Policía y OSCC para la prevención del delito

MEDIANO PLAZO

- Alumbrado Público
- Estrategias para prevenir comportamientos contrarios a la convivencia y tranquilidad del sector
- Atención a zonas y población en condición de conflictividad
- Instalación de resalto plástico y señalización vertical
- Intervención en lugares de consumo y venta de sustancias psicoactivas

La Manga

MEDIANO PLAZO

- Taller sobre liderazgo y trabajo en equipo, dirigido a líderes comunitarios que residen en el barrio La Manga para solucionar problemas de seguridad y convivencia del sector
- Alumbrado Público

Nueva Colombia

MEDIANO PLAZO

- Se reporta necesidades a los enlaces comunitarios de la oficina para la seguridad y convivencia ciudadana para la atención de los casos reportados
- Alumbrado Público
- Atención a zonas y población en condición de conflictividad

Me Quejo

MEDIANO PLAZO

- Pavimentación de vías
- Atención a zonas y población en condición de conflictividad
- Conformación de frentes de seguridad
- Microintervenciones viales
- Alumbrado Público

Servicios ofertados en la jornada

Mayo 24 de 2024

DEPENDENCIA	NOMBRE DEL SERVICIO
OFICINA DEL SISBÉN	NUEVA ENCUESTA INCLUSIÓN SISBÉN VERIFICACIONES SISBÉN RETIRO SISBÉN ACTUALIZACIÓN DOCUMENTO DE IDENTIDAD ORIENTACIÓN GENERAL SISBÉN
SECRETARÍA DISTRITAL DE EDUCACIÓN	ASIGNACIÓN DE CUPOS ESCOLARES CONSULTA Y VERIFICACIÓN DE OPERACIÓN DE COLEGIOS PRIVADOS PROGRAMA DE ALIMENTACIÓN ESCOLAR PROGRAMA DE BILINGÜISMO/PROGRAMA LECTURA OFERTA DE PROGRAMAS DE EDUCACIÓN SUPERIOR
OFICINA DE LA MUJER, EQUIDAD Y GÉNERO	ATENCIÓN Y ORIENTACIÓN PSICOLÓGICA, JURÍDICA Y DE ACCESO A DERECHOS. PREVENCIÓN DE VIOLENCIAS BASADAS EN GÉNERO
SECRETARÍA DISTRITAL DE PLANEACIÓN	TITULACIÓN DE PREDIOS MI TECHO PROPIO
SECRETARÍA DISTRITAL DE GOBIERNO	DESPARASITACIÓN / ESTERILIZACIÓN A MASCOTAS SERVICIOS A MIGRANTES INSPECCIONES Y COMISARÍAS
SECRETARÍA DISTRITAL DE RECREACIÓN Y DEPORTES	ORIENTACIÓN GENERAL RECREACIÓN Y DEPORTES
SECRETARÍA DISTRITAL DE SALUD	REALIZACIÓN DE PRUEBAS VACUNACIÓN CONSULTA PSICOLOGÍA CONSULTA MÉDICA CONSULTA OPTOMETRÍA FLUORIZACIÓN CITOLOGÍAS VACUNACIÓN DE CANINOS Y FELINOS AFILIACIONES, ASESORÍA A MIGRANTES, POBLACIÓN NO ASEGURADA. RECEPCIÓN, TRÁMITE Y GESTIÓN DE PQRS, ORIENTACIÓN SOBRE SERVICIOS OFERTADOS EN LA FERIA ASESORÍA, RECEPCIÓN DE DOCUMENTOS PARA CERTIFICACIÓN DE DISCAPACIDAD Y SOLICITUD DE AYUDAS TÉCNICAS IEC VIOLENCIAS BASADA EN GÉNERO IEC SALUD SEXUAL Y PREVENCIÓN DE EMBARAZO EN ADOLESCENTES BÚSQUEDA ACTIVA COMUNITARIA
INSTITUCIÓN UNIVERSITARIA DE BARRANQUILLA	OFERTA DE INSCRIPCIONES PROGRAMAS PREGRADO OFERTA DE INSCRIPCIONES POSGRADOS ACTIVIDADES LÚDICAS PARA NIÑOS, PROGRAMA DE LICENCIATURA DE LA IUB
EDUBAR	MEJORAMIENTO DE VIVIENDA
K-YENA S.A.S.	ATENCIÓN A USUARIOS QUE LLEVEN REPORTES DE LUMINARIAS APAGADAS (SEA POR DESCONEXIÓN O PORQUE ESTÉN QUEMADAS)
EPA BARRANQUILLA VERDE	OFERTA PEDAGÓGICA DE EDUCACIÓN AMBIENTAL ORIENTACIÓN SOBRE LOS SERVICIOS MISIONALES AMBIENTALES OFERTA DE LA LÍNEA DE PATRULLA AMBIENTAL

Servicios ofertados en la jornada

Mayo 24 de 2024

DEPENDENCIA	NOMBRE DEL SERVICIO
OFICINA PARA LA SEGURIDAD Y CONVIVENCIA CIUDADANA	SOCIALIZACIÓN DE ESTRATEGIA CONTRA VIOLENCIA DE GÉNERO APOYO Y ACOMPAÑAMIENTO A GRUPOS COMUNITARIOS EN TEMAS RELACIONADOS CON LA SEGURIDAD SOCIALIZACIÓN DE SERVICIOS DE UCJ SERVICIOS DE CORTE Y BARBERÍA POR PARTE DE BENEFICIARIOS DE PROGRAMAS DE PREVENCIÓN
SECRETARÍA DISTRITAL DE GESTIÓN SOCIAL	ATENCIÓN AL PROGRAMA ADULTO MAYOR ATENCIÓN RENTA JOVEN ATENCIÓN RENTA CIUDADANA ATENCIÓN DEVOLUCIÓN DE IVA PROGRAMA HABITANTES DE LA CALLE ESTÍMULO SOCIAL DE TRANSPORTE ESTUDIANTIL "ESTE" TRABAJANDO POR LOS NIÑOS PROGRAMA DE PRIMERA INFANCIA
CÁMARA DE COMERCIO DE BARRANQUILLA	SERVICIOS REGISTRALES Y PROGRAMAS DE DESARROLLO EMPRESARIAL
GERENCIA DE CIUDAD	INCLÚYETE MI TECHO PROPIO GRUPO FOCAL BARRIO
SECRETARÍA DISTRITAL DE CONTROL URBANO Y ESPACIO PÚBLICO	MERCADO A TU BARRIO
ADI	SOLICITUDES DE RESERVAS PARQUES RECURSOS HÍDRICOS CONSTRUCCIÓN CANCHA
OFICINA DE GESTIÓN DEL RIESGO	1. SOCIALIZACIÓN EN PLAN FAMILIAR DE EMERGENCIAS. 2. RECOMENDACIONES TEMPORADA DE LLUVIA, VIENTOS FUERTES. 3. ORIENTACIÓN AL CIUDADANO
SECRETARÍA DISTRITAL DE DESARROLLO ECONÓMICO	EMPLEABILIDAD DESARROLLO PRODUCTIVO UNIDAD DE APOYO AL EMPRESARIO CREDICHÉVERE
SECRETARÍA DISTRITAL DE OBRAS PÚBLICAS	PROGRAMA DE MEJORAMIENTO SALUDABLE PROGRAMA DE BARRIOS A LA OBRA Y MALLA VIAL
OFICINA DE SERVICIOS PÚBLICOS	AIR-E TRIPLE A CAMPAÑA BARRANQUILLA LINDA Y LIMPIA GASES DEL CARIBE
ÁREA METROPOLITANA DE BARRANQUILLA TRANSMETRO	ENTREGA TARJETAS SIBUS
SECRETARÍA DE TRÁNSITO	EDUCACIÓN VIAL REGISTROS DE TRÁNSITO CONSULTA DE PROCESOS CONTRAVENCIONALES
SECRETARÍA DE HACIENDA	ENTREGA DE RECIBOS DE IMPUESTO PREDIAL UNIFICADO CONSULTA DEL ESTADO DE CUENTA DEL IMPUESTO PREDIAL UNIFICADO

Balace de la jornada

Mayo 24 de 2024



En la jornada de Vamos Pa'l Barrio del 24 de mayo se registró un total de **3.792** personas atendidas.

SD SALUD: 970 atenciones

OLLA COMUNITARIA: 410 atenciones

OFICINA DEL SISBÉN: 362 atenciones

SD GESTIÓN SOCIAL: 330 atenciones

SD CULTURA: 300 atenciones



OFICINA DE CULTURA CIUDADANA: 168 atenciones

OFICINA DE SERVICIOS PÚBLICOS: 132 atenciones

GERENCIA DE CIUDAD: 122 atenciones

SD DESARROLLO ECONÓMICO: 102 atenciones

OFICINA DE GESTIÓN DE RIESGO: 101 atenciones



Balace de la jornada

Mayo 24 de 2024

DANE: 90 atenciones

OFICINA PARA LA SEGURIDAD Y CONVIVENCIA
CIUDADANA: 79 atenciones

OFICINA DE LA MUJER - EQUIDAD: 72 atenciones

EDUBAR: 61 atenciones

BIENESTAR ANIMAL: 61 atenciones



SD OBRAS PÚBLICAS: 52 atenciones

SENA: 49 atenciones

ADI: 45 atenciones

SD CONTROL URBANO Y ESPACIO
PÚBLICO: 44 atenciones

SD PLANEACIÓN: 37 atenciones

SD RECREACIÓN Y DEPORTES:
35 atenciones

SD GOBIERNO: 29 atenciones

SD TRÁNSITO Y SEGURIDAD VIAL:
29 atenciones

SD EDUCACIÓN: 29 atenciones



Balace de la jornada

Mayo 24 de 2024



BARRANQUILLA VERDE: 20 atenciones

K-YENA SAS: 15 atenciones

Área Metropolitana de Barranquilla: 15 atenciones

SD HACIENDA: 14 atenciones

INSTITUCIÓN UNIVERSITARIA DE BARRANQUILLA: 13 atenciones

CÁMARA DE COMERCIO: 6 atenciones



Adicionalmente al despliegue de la oferta de servicios de la Alcaldía de Barranquilla, la Gerencia de Ciudad adelantó **dos grupos focales** con el objetivo de identificar y conocer en profundidad las problemáticas de los barrios Nueva Colombia, La Esmeralda, La Manga y Me Quejo, escuchar propuestas e ideas y posteriormente, dar paso a la co-creación de posibles soluciones en el corto, mediano y largo plazo.

De manera general, los grupos focales sugieren la necesidad de avanzar en **temas de seguridad, educación universitaria, ampliación de coberturas en los CDI, y soluciones de Empleo.**